Version web

Ville de Aumessas

Présenté par

BIEN dans ma VILLE

Sommaire

Situation géographique ... 3
Statistiques sur la population ... 4
Evolution du nombre d'habitants ... 4
Tranche d'âge ... 5
- ***0-14 ans*** ... 5
- ***15-29 ans*** ... 5
- ***30-44 ans*** ... 5
- ***45-59 ans*** ... 5
- ***60-74 ans*** ... 5
- ***75-89 ans*** ... 5
- ***90 ans et +*** ... 5

Activité professionnelle ... 5
- ***Agriculteurs*** ... 5
- ***Artisans, Commerçants*** ... 5
- ***Cadres et sup.*** ... 5
- ***Professions intermédiaires*** ... 5
- ***Employé*** ... 5
- ***Ouvrier*** ... 5
- ***Retraité*** ... 5
- ***Autres*** ... 5

Niveau de diplôme ... 6
- ***Sans diplôme ou CEP*** ... 6
- ***Brevet, BEPC, DNB*** ... 6
- ***CAP-BEP ou équivalent*** ... 6
- ***BAC ou équivalent*** ... 6
- ***BAC+2*** ... 6
- ***BAC+3 ou +4*** ... 6
- ***BAC+5 ou plus*** ... 6

Composition des ménages ... 6
- ***Couple sans enfant*** ... 6
- ***Couple avec enfant(s)*** ... 6
- ***Famille monoparentale*** ... 6
- ***Colocation / Autre*** ... 6
- ***Personnes seules*** ... 6

Profils électoraux ... 7
- ***Premier tour*** ... 7

Sécurité ... 8
- ***Evolution du nombre d'infractions*** ... 8
- ***Pour comparer*** ... 9

Services à la population ... 10
- ***Commerce*** ... 10
- ***Éducation*** ... 10
- ***Villes autour de Aumessas*** ... 11

Situation géographique

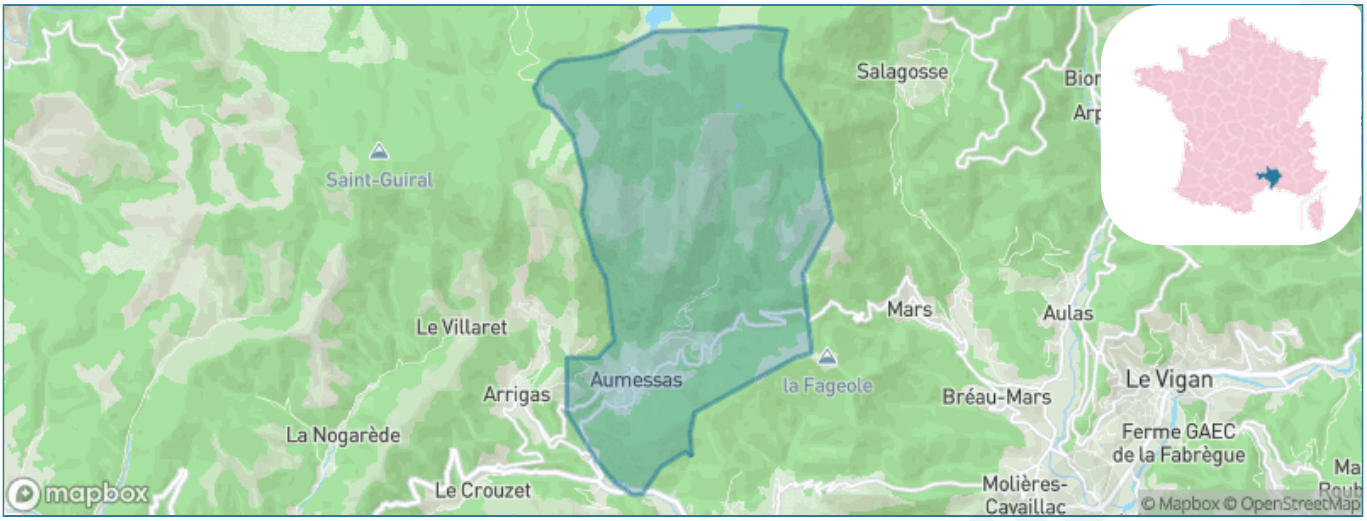

Informations clés

- **Région :** Occitanie
- **Département :** Gard
- **Code postal :** 30770
- **Superficie :** 21 km²

bien-dans-ma-ville

Statistiques sur la population

Nombre d'habitants	Age moyen	Pop active
263	**51 ans**	**30.4%**

Taux chômage	Pop densité	Revenu moyen
10%	**13 h/km²**	**16 910 €/an**

Evolution du nombre d'habitants

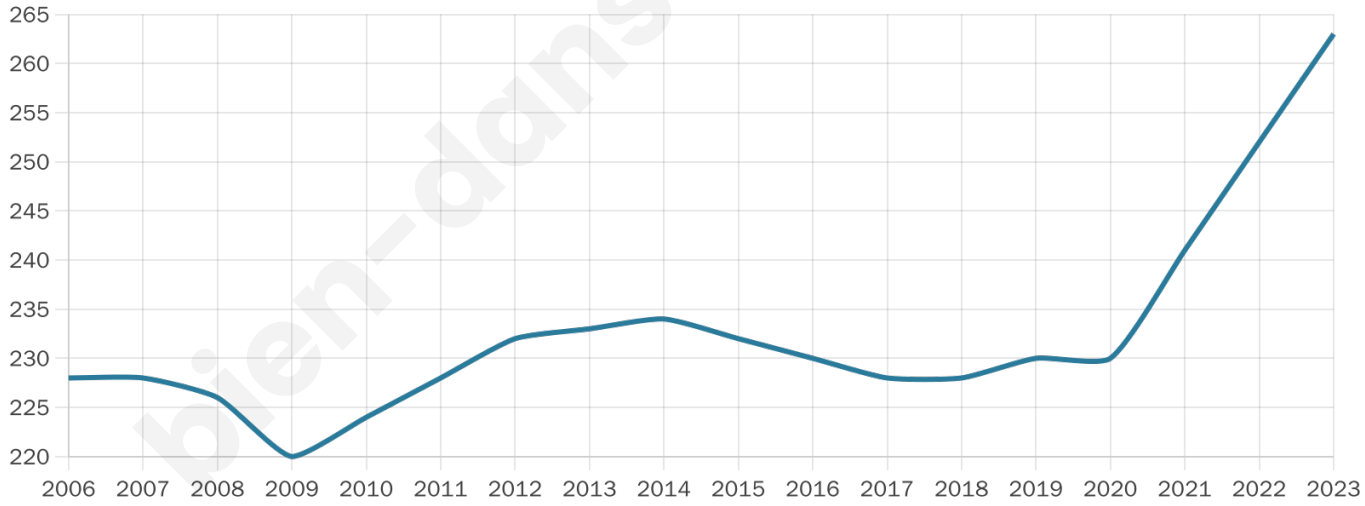

Sources : Institut national de la statistique et des études économiques (insee) selon Les dernières parutions officielles de 2024 portant sur les années 2020, 2021 et 2022.

bien-dans-ma-ville.fr

Tranche d'âge

0-14 ans	15-29 ans	30-44 ans	45-59 ans	60-74 ans	75-89 ans	90 ans et +
10%	7%	12%	18%	27%	12%	0%

Activité professionnelle

Agriculteurs	Artisans, Commerçants	Cadres et sup.	Professions intermédiaires	Employé	Ouvrier	Retraité	Autres
0%	8%	2%	8%	11%	0%	42%	2%

bien-dans-ma-vie.fr

Niveau de diplôme

Sans diplôme ou CEP	Brevet, BEPC, DNB	CAP-BEP ou équivalent	BAC ou équivalent	BAC+2	BAC+3 ou +4	BAC+5 ou plus
17%	4%	16%	24%	15%	14%	9%

Composition des ménages

Couple sans enfant	Couple avec enfant(s)	Famille monoparentale	Colocation / Autre	Personnes seules
44%	17%	3%	11%	25%

bienvivre-dans-ma-ville.fr

Profils électoraux

Premier tour

Jean-Luc MÉLENCHON 40.82 %

Emmanuel MACRON 17.35 %

Marine LE PEN 16.84 %

Fabien ROUSSEL 5.10 %

Éric ZEMMOUR 4.59 %

Anne HIDALGO 4.08 %

Valérie PÉCRESSE 3.06 %

Yannick JADOT 2.55 %

Nathalie ARTHAUD 2.04 %

Jean LASSALLE 2.04 %

Nicolas DUPONT-AIGNAN 1.53 %

Philippe POUTOU 0.00 %

239 inscrits
Participation : 83.68%
Votes blancs : 2.00%
Votes nuls : 0.00%

Second tour

Emmanuel MACRON 61,94 %

Marine LE PEN 38,06 %

239 inscrits
Participation : 78.24%
Votes blancs : 12.83%
Votes nuls : 4.28%

bien-dans-ma-ville.fr

Sécurité

Agressions physiques / sexuelles

0

Cambriolages

0

Vols / dégradations

0

Stupéfiants

0

Evolution du nombre d'infractions

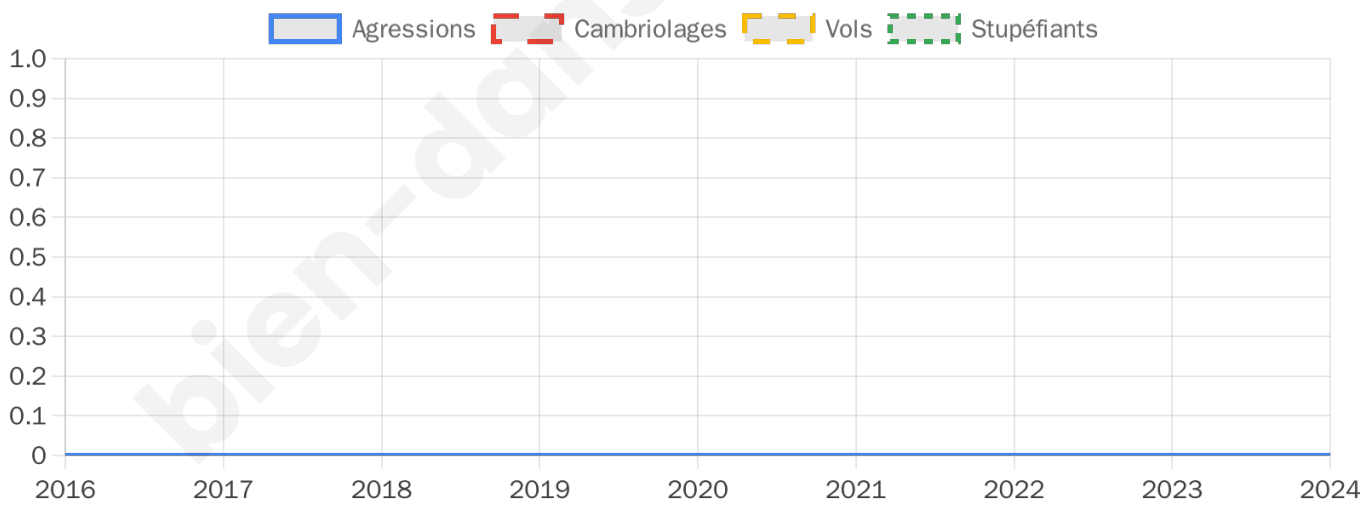

bien-dans-ma-

Pour comparer

(en proportion du nombre d'habitants)

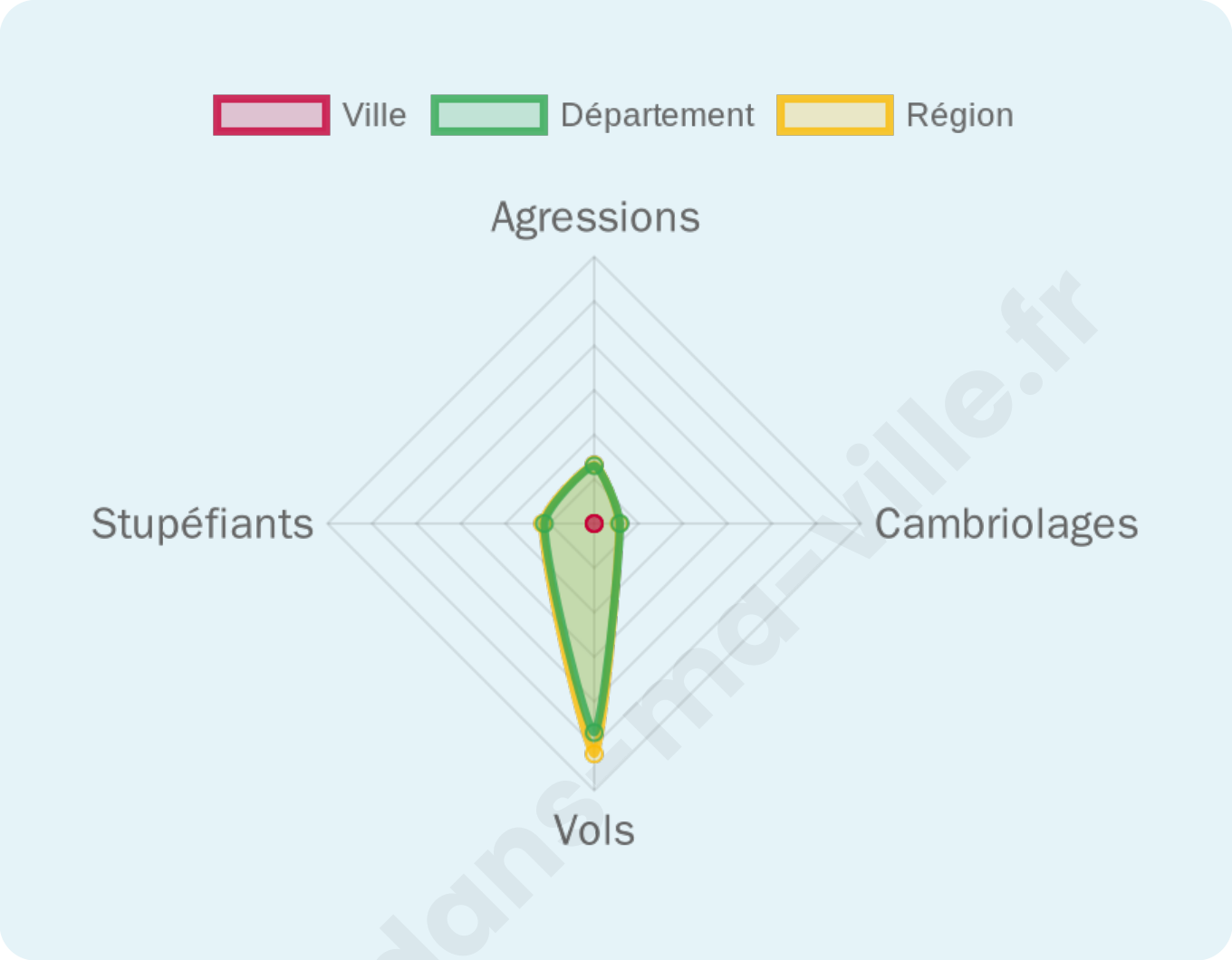

Sources : Bases statistiques communale, départementale et régionale de la délinquance enregistrée par la police et la gendarmerie nationales selon les dernières parutions officielles de 2025 portant sur l'année 2024 (data.gouv).
Agressions physiques / sexuelles : Violences sexuelles, coups et blessures volontaires intrafamiliaux, coups et blessures volontaires, autres coups, blessures volontaires et vols violents sans arme.
Cambriolages : Cambriolages de logements.
Vols : Vols avec armes, vols d'accessoires sur véhicules, vols dans les véhicules, vols de véhicules, vols sans violence contre des personnes, destructions, dégradations volontaires et escroqueries.
Stupéfiants : Trafic de stupéfiants dont (AFD) et usage de stupéfiants.

bien-dans-ma-ville.fr

Services à la population

Commerce

Hypermarché	X Le Vigan 9km
Supermarché	X Avèze 8km
Superêtte	X Arrigas 2km
Boulangerie	X Arre 2km
Boucherie	X Bez-et-Esparon 4km
Restaurant	X Bréau-Mars 6km
Garage	X Bréau-Mars 6km
Station-service	X Avèze 8km
Banque	X Le Vigan 8km
La poste	X Molières-Cavaillac 7km
Coiffeur	X Bez-et-Esparon 3km
Tabac	X Le Vigan 9km
Bars / discothèque	1
Bibliothèque	X Lodève 32km
Cinéma	X Molières-Cavaillac 7km
Vétérinaire	X Le Vigan 8km

Éducation

Crêche	1
Ecole maternelle Public	1
Ecole maternelle Privé	X Frontignan 63km
Ecole primaire Public	X Arre 2km
Ecole primaire Privé	X Le Vigan 9km
Collège Public	X Le Vigan 8km
Collège Privé	X Ganges 18km
Lycée Public	X Le Vigan 8km
Lycée Privé	X Ganges 18km

Santé

Pharmacie	X Arre 2km
Hôpital	X Le Vigan 8km
Laboratoire d'analyses médicales	X Le Vigan 9km
Etablissement pour handicapé	X Molières-Cavaillac 7km
EHPA	X Le Vigan 9km
Médecin	X Bez-et-Esparon 3km
Dentiste	X Le Vigan 8km
Chirurgien	X Ganges 17km
Dermatologue	X Monoblet 31km
Anesthésiste	X Ganges 17km
Gastro-entérologue	X Ganges 17km
Gynécologue	X Le Vigan 8km
Cancérologue	X Castelnau-le-Lez 50km
Neurologue	X Lodève 32km
Ophtalmologue	X Ganges 17km
ORL	X Ganges 17km
Cardiologue	X Ganges 17km
Pédiatre	X Monoblet 31km
Pneumologue	X Lasalle 29km
Psychologue	X Le Vigan 9km
Radiologue	X Lodève 32km
Rhumatologue	X Ganges 18km
Sage-femme	X Le Vigan 9km

Sources : Base Sirene des entreprises et de leurs établissements selon les dernières parutions officielles de 2025 portant sur l'année 2024 (data.gouv). Liste, localisation et tarifs des professionnels de santé selon les dernières parutions officielles de 2025 portant sur l'année 2024 (opendatasoft) et FINESS Extraction du Fichier des établissements selon les dernières parutions officielles de 2025 portant sur l'année 2024 (data.gouv). Adresse et géolocalisation des établissements d'enseignement du premier et second degrés selon les dernières parutions officielles de 2025 portant sur l'année 2024 (data.education.gouv)

Villes autour de Aumessas

Ville	Habitants	Superficie	Pop densité	Pop active	Taux chômage	Revenu moyen	Prix immobilier
Arrigas	219	20 km²	11 h/km²	45.7%	8.7%	21 030 €/an	1 506 €/m²
Bez-et-Esparon	335	8 km²	42 h/km²	39.7%	8.4%	20 300 €/an	1 492 €/m²
Arre	252	7 km²	36 h/km²	51.6%	3.2%	17 930 €/an	1 098 €/m²
Alzon	194	27 km²	7 h/km²	36.1%	4.6%	17 310 €/an	1 424 €/m²
Molières-Cavaillac	905	7 km²	129 h/km²	38.8%	4.6%	21 640 €/an	1 308 €/m²
Bréau-Mars	689	28 km²	25 h/km²	38.2%	6.5%	19 710 €/an	1 466 €/m²
Aulas	456	2 km²	228 h/km²	41.4%	6.8%	19 900 €/an	1 482 €/m²
Blandas (1 avis)	143	37 km²	4 h/km²	30.8%	3.5%	18 780 €/an	1 765 €/m²
Campestre-et-Luc	163	38 km²	4 h/km²	33.1%	8%	14 830 €/an	1 381 €/m²
Le Vigan (9 avis)	3 863	17 km²	227 h/km²	36.2%	8.6%	18 020 €/an	1 289 €/m²
Avèze	1 053	4 km²	263 h/km²	42.4%	6.6%	19 750 €/an	1 630 €/m²
Montdardier	209	35 km²	6 h/km²	36.8%	6.7%	19 410 €/an	1 211 €/m²
Pommiers	58	6 km²	10 h/km²	41.4%	6.9%	NC	2 170 €/m²
Arphy	139	20 km²	7 h/km²	46%	7.9%	19 270 €/an	2 531 €/m²
Vissec	68	21 km²	3 h/km²	48.5%	10.3%	NC	631 €/m²

bien-dans-ma-ville.fr

bien-dans-ma-ville.fr

Vous aimez votre ville ? Notez-la !

Et faites-nous part de vos remarques constructives

Avec

BIEN dans ma VILLE