



Version web

# Ville de Aumes

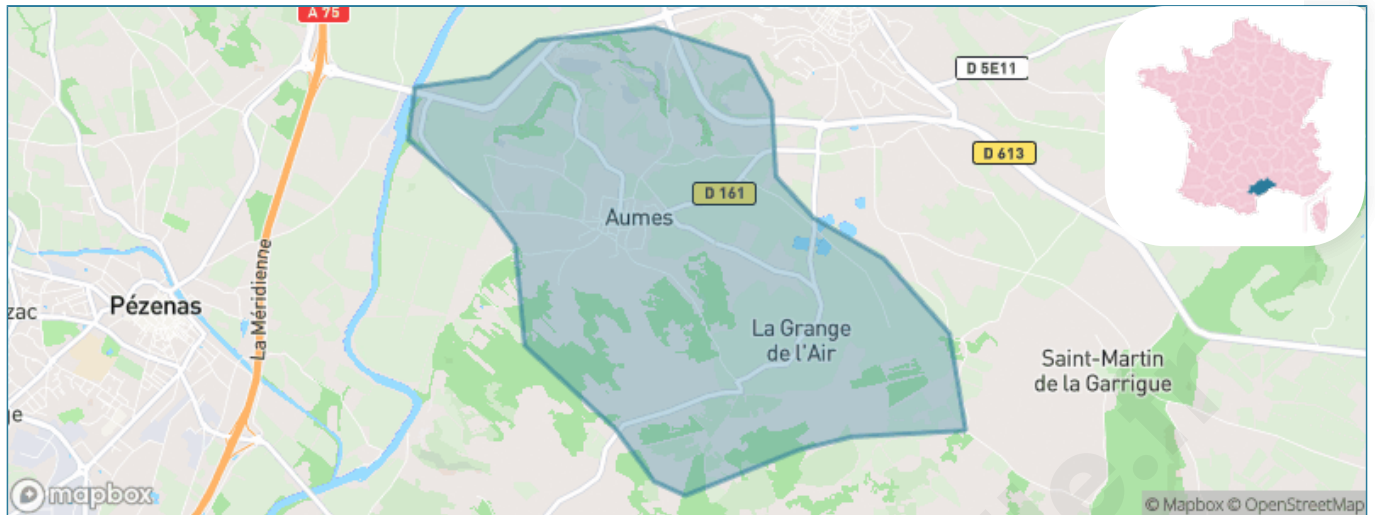
Présenté par

**BIEN** dans  
ma **VILLE** 

# Sommaire

Situation géographique .....	3
Statistiques sur la population .....	4
Evolution du nombre d'habitants .....	4
Tranche d'âge .....	5
0-14 ans .....	5
15-29 ans .....	5
30-44 ans .....	5
45-59 ans .....	5
60-74 ans .....	5
75-89 ans .....	5
90 ans et + .....	5
Activité professionnelle .....	5
Agriculteurs .....	5
Artisans, Commerçants .....	5
Cadres et sup. ....	5
Professions intermédiaires .....	5
Employé .....	5
Ouvrier .....	5
Retraité .....	5
Autres .....	5
Niveau de diplôme .....	6
Sans diplôme ou CEP .....	6
Brevet, BEPC, DNB .....	6
CAP-BEP ou équivalent .....	6
BAC ou équivalent .....	6
BAC+2 .....	6
BAC+3 ou +4 .....	6
BAC+5 ou plus .....	6
Composition des ménages .....	6
Couple sans enfant .....	6
Couple avec enfant(s) .....	6
Famille monoparentale .....	6
Colocation / Autre .....	6
Personnes seules .....	6
Profils électoraux .....	7
Premier tour .....	7
Sécurité .....	8
Evolution du nombre d'infractions .....	8
Pour comparer .....	9
Services à la population .....	10
Commerce .....	10
Éducation .....	10
Villes autour de Aumes .....	11

# Situation géographique



## i Informations clés

- **Région** : Occitanie
- **Département** : Hérault
- **Code postal** : 34530
- **Superficie** : 7 km<sup>2</sup>



# Statistiques sur la population



Nombre d'habitants

**498**



Age moyen

**44 ans**



Pop active

**47.8%**



Taux chômage

**11%**



Pop densité

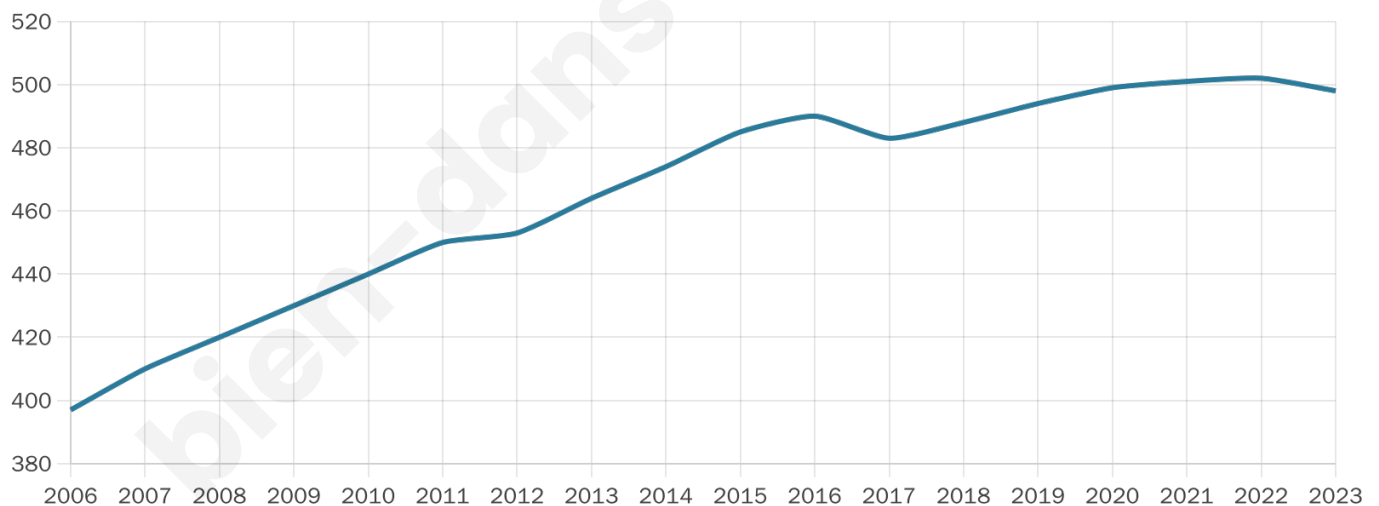
**71 h/km<sup>2</sup>**



Revenu moyen

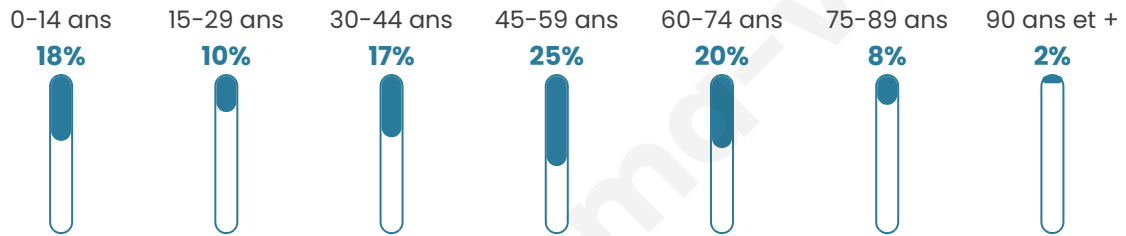
**23 840 €/an**

## Evolution du nombre d'habitants

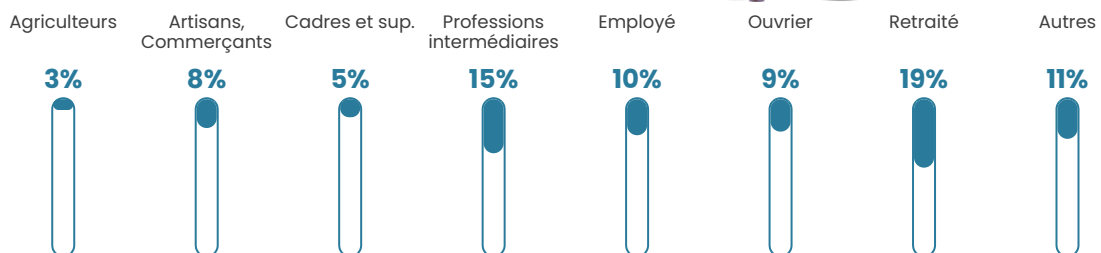


Sources : Institut national de la statistique et des études économiques (insee) selon Les dernières parutions officielles de 2024 portant sur les années 2020, 2021 et 2022.

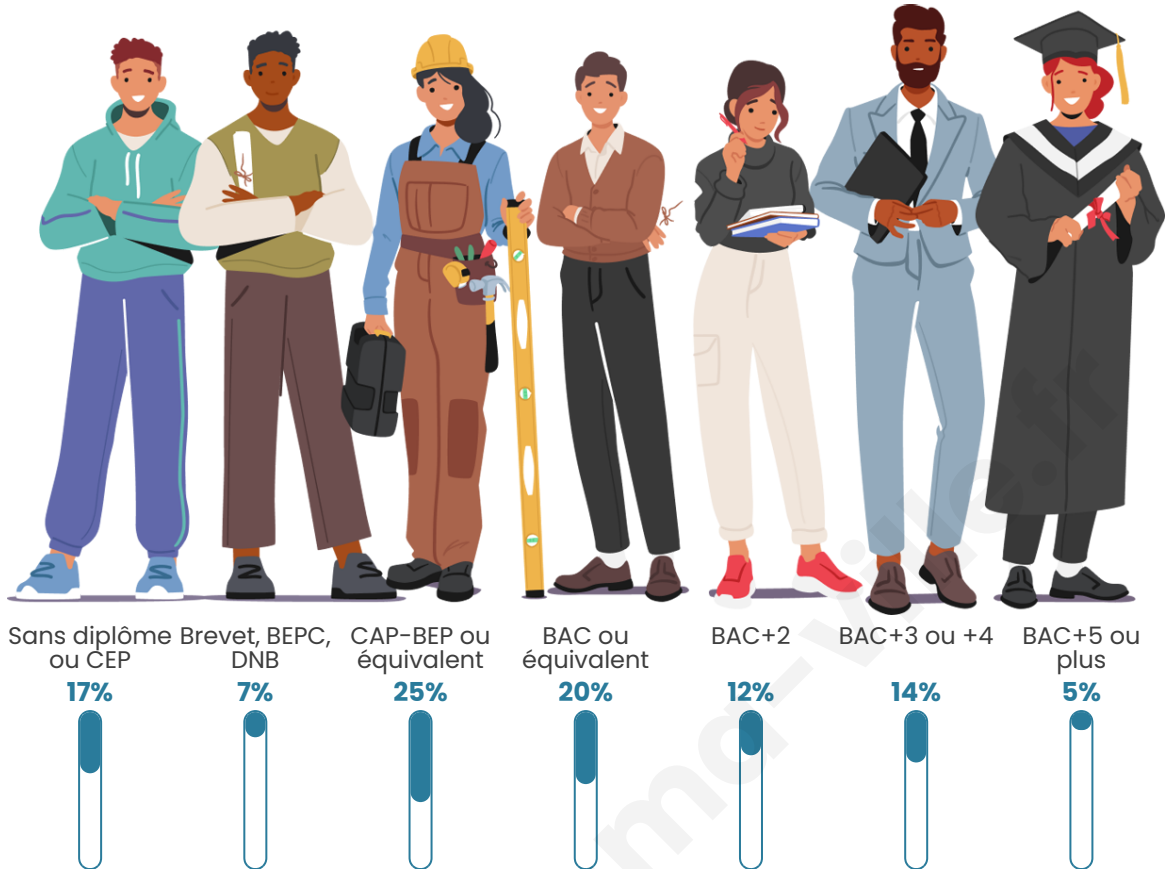
## Tranche d'âge




## Activité professionnelle



## Niveau de diplôme









## Composition des ménages



# Profils électoraux



## Premier tour

	Marine LE PEN	27.68 %
	Emmanuel MACRON	21.43 %
	Jean-Luc MÉLENCHON	14.58 %
	Éric ZEMMOUR	10.71 %
	Jean LASSALLE	7.14 %
	Yannick JADOT	6.55 %
	Valérie PÉCRESE	3.87 %
	Nicolas DUPONT-AIGNAN	2.68 %
	Fabien ROUSSEL	2.08 %
	Anne HIDALGO	2.08 %
	Philippe POUTOU	0.89 %
	Nathalie ARTHAUD	0.30 %

### 403 inscrits

Participation : 86.1%  
Votes blancs : 2.31%  
Votes nuls : 0.86%

## Second tour

	Emmanuel MACRON	45,7 %
	Marine LE PEN	54,3 %

### 403 inscrits

Participation : 83.37%  
Votes blancs : 10.12%  
Votes nuls : 3.27%

# Sécurité



Agressions physiques / sexuelles

0



Cambriolages

0



Vols / dégradations

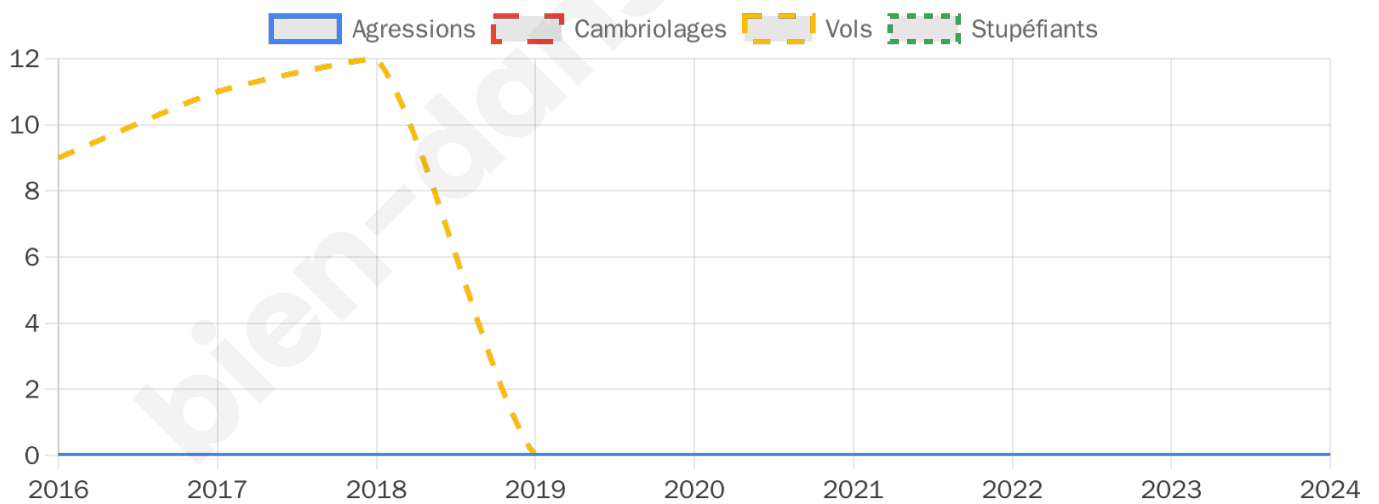
0



Stupéfiants

0

## Evolution du nombre d'infractions



## Pour comparer

(en proportion du nombre d'habitants)



Sources : Bases statistiques communale, départementale et régionale de la délinquance enregistrée par la police et la gendarmerie nationales selon les dernières parutions officielles de 2025 portant sur l'année 2024 ([data.gouv](https://data.gouv.fr)).

Agressions physiques / sexuelles : Violences sexuelles, coups et blessures volontaires intrafamiliaux, coups et blessures volontaires, autres coups, blessures volontaires et vols violents sans arme.

Cambriolages : Cambriolages de logements.

Vols : Vols avec armes, vols d'accessoires sur véhicules, vols dans les véhicules, vols de véhicules, vols sans violence contre des personnes, destructions, dégradations volontaires et escroqueries.

Stupéfiants : Trafic de stupéfiants dont (AFD) et usage de stupéfiants.

# Services à la population



## Commerce

Hypermarché	X <a href="#">Pézenas</a> 4km
Supermarché	X <a href="#">Pézenas</a> 5km
Superette	X <a href="#">Formigny La Bataille</a> 1km
Boulangerie	X <a href="#">Montagnac</a> 2km
Boucherie	X <a href="#">Montagnac</a> 2km
Restaurant	X <a href="#">Bernienville</a> 1km
Garage	1
Station-service	X <a href="#">Montagnac</a> 2km
Banque	X <a href="#">Montagnac</a> 2km
La poste	X <a href="#">Montagnac</a> 2km
Coiffeur	1
Tabac	X <a href="#">Montagnac</a> 2km
Bars / discothèque	X <a href="#">Montagnac</a> 2km
Bibliothèque	X <a href="#">Bassan</a> 18km
Cinéma	X <a href="#">Agde</a> 17km
Vétérinaire	X <a href="#">Pézenas</a> 4km



## Santé

Pharmacie	X <a href="#">Montagnac</a> 2km
Hôpital	X <a href="#">Mèze</a> 12km
Laboratoire d'analyses médicales	X <a href="#">Pézenas</a> 3km
Etablissement pour handicapé	X <a href="#">Pézenas</a> 4km
EHPA	X <a href="#">Montagnac</a> 2km
Médecin	X <a href="#">Montagnac</a> 2km
Dentiste	X <a href="#">Pézenas</a> 3km
Chirurgien	X <a href="#">Pézenas</a> 4km
Dermatologue	X <a href="#">Pézenas</a> 4km
Anesthésiste	X <a href="#">Pézenas</a> 4km
Gastro-entérologue	X <a href="#">Clermont-l'Hérault</a> 17km
Gynécologue	X <a href="#">Clermont-l'Hérault</a> 17km
Cancérologue	X <a href="#">Béziers</a> 22km
Neurologue	X <a href="#">Pézenas</a> 4km
Ophthalmologue	X <a href="#">Pézenas</a> 5km
ORL	X <a href="#">Bessan</a> 12km
Cardiologue	X <a href="#">Pézenas</a> 4km
Pédiatre	X <a href="#">Pézenas</a> 4km
Pneumologue	X <a href="#">Agde</a> 18km
Psychologue	X <a href="#">Pézenas</a> 4km
Radiologue	X <a href="#">Pézenas</a> 4km
Rhumatologue	X <a href="#">Clermont-l'Hérault</a> 17km
Sage-femme	X <a href="#">Montagnac</a> 2km



## Éducation

Crèche	X <a href="#">Montagnac</a> 2km
Ecole maternelle Public	X <a href="#">Montagnac</a> 2km
Ecole maternelle Privé	X <a href="#">Frontignan</a> 24km
Ecole primaire Public	1
Ecole primaire Privé	X <a href="#">Montagnac</a> 2km
Collège Public	X <a href="#">Montagnac</a> 2km
Collège Privé	X <a href="#">Usclas-d'Hérault</a> 6km
Lycée Public	X <a href="#">Pézenas</a> 4km
Lycée Privé	X <a href="#">Pézenas</a> 6km

Sources : Base Sirene des entreprises et de leurs établissements selon les dernières parutions officielles de 2025 portant sur l'année 2024 ([data.gouv](#)). Liste, localisation et tarifs des professionnels de santé selon les dernières parutions officielles de 2025 portant sur l'année 2024 ([opendatasoft](#)) et FINISS Extraction du Fichier des établissements selon les dernières parutions officielles de 2025 portant sur l'année 2024 ([data.gouv](#)). Adresse et géolocalisation des établissements d'enseignement du premier et second degrés selon les dernières parutions officielles de 2025 portant sur l'année 2024 ([data.education.gouv](#))

## Villes autour de Aumes

Ville	Habitants	Superficie	Pop densité	Pop active	Taux chômage	Revenu moyen	Prix immobilier
Cazouls-d'Hérault	420	4 km <sup>2</sup>	105 h/km <sup>2</sup>	44%	7.4%	21 250 €/an	1 167 €/m <sup>2</sup>
Montagnac (9 avis)	4 515	39 km <sup>2</sup>	116 h/km <sup>2</sup>	37.2%	6.9%	18 320 €/an	1 826 €/m <sup>2</sup>
Pézenas (19 avis)	7 797	29 km <sup>2</sup>	269 h/km <sup>2</sup>	38.2%	7.1%	18 750 €/an	1 973 €/m <sup>2</sup>
Lézignan-la-Cèbe (4 avis)	1 580	6 km <sup>2</sup>	263 h/km <sup>2</sup>	45.1%	8.1%	20 790 €/an	1 946 €/m <sup>2</sup>
Castelnau-de-Guers (2 avis)	1 208	22 km <sup>2</sup>	55 h/km <sup>2</sup>	44.2%	6%	21 920 €/an	1 766 €/m <sup>2</sup>
Usclas-d'Hérault	439	2 km <sup>2</sup>	220 h/km <sup>2</sup>	47.8%	4.3%	22 830 €/an	2 270 €/m <sup>2</sup>
Nizas	662	8 km <sup>2</sup>	83 h/km <sup>2</sup>	46.4%	7.6%	21 800 €/an	2 285 €/m <sup>2</sup>
Saint-Pons-de-Mauchiens	667	13 km <sup>2</sup>	51 h/km <sup>2</sup>	41.8%	5.2%	21 080 €/an	1 896 €/m <sup>2</sup>
Nézignan-l'Évêque (1 avis)	1 718	4 km <sup>2</sup>	430 h/km <sup>2</sup>	46.6%	5.9%	23 420 €/an	1 927 €/m <sup>2</sup>
Tourbes	1 936	16 km <sup>2</sup>	121 h/km <sup>2</sup>	42.1%	5.5%	23 590 €/an	1 962 €/m <sup>2</sup>
Campagnan (3 avis)	714	3 km <sup>2</sup>	238 h/km <sup>2</sup>	45.4%	3.9%	22 000 €/an	1 538 €/m <sup>2</sup>
Paulhan (2 avis)	4 039	11 km <sup>2</sup>	367 h/km <sup>2</sup>	41.6%	7.8%	20 570 €/an	1 964 €/m <sup>2</sup>
Adissan (2 avis)	1 371	4 km <sup>2</sup>	343 h/km <sup>2</sup>	44%	6.1%	21 060 €/an	2 001 €/m <sup>2</sup>
Pomérols (1 avis)	2 299	11 km <sup>2</sup>	209 h/km <sup>2</sup>	36.2%	5.6%	21 510 €/an	2 002 €/m <sup>2</sup>
Saint-Pargoire (2 avis)	2 501	23 km <sup>2</sup>	109 h/km <sup>2</sup>	42.8%	5.4%	20 910 €/an	1 797 €/m <sup>2</sup>

bien-dans-ma-ville.fr



# **Vous aimez votre ville ? Notez-la !**

Et faites-nous part de vos remarques constructives



Avec

**BIEN** dans ma **VILLE** 