



Version web

# Ville de Aulx-lès-Cromary

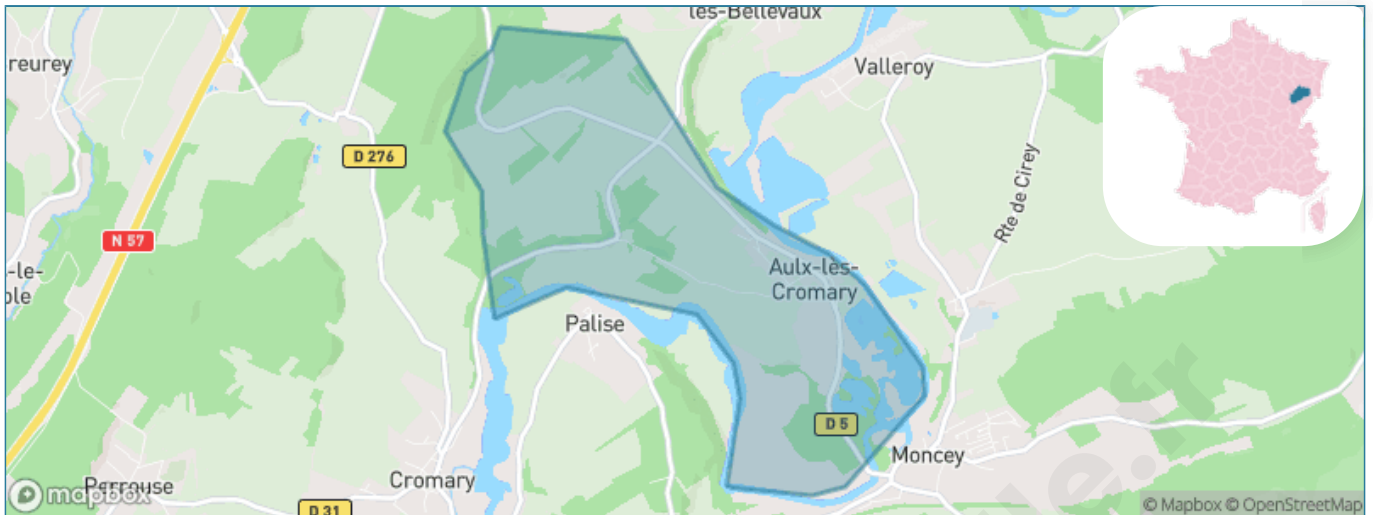
Présenté par

**BIEN** dans  
ma **VILLE** 

# Sommaire

|   |    |
|---|----|
| Situation géographique .....            | 3  |
| Statistiques sur la population .....    | 4  |
| Evolution du nombre d'habitants .....   | 4  |
| Tranche d'âge .....                     | 5  |
| 0-14 ans .....                          | 5  |
| 15-29 ans .....                         | 5  |
| 30-44 ans .....                         | 5  |
| 45-59 ans .....                         | 5  |
| 60-74 ans .....                         | 5  |
| 75-89 ans .....                         | 5  |
| 90 ans et + .....                       | 5  |
| Activité professionnelle .....          | 5  |
| Agriculteurs .....                      | 5  |
| Artisans, Commerçants .....             | 5  |
| Cadres et sup. ....                     | 5  |
| Professions intermédiaires .....        | 5  |
| Employé .....                           | 5  |
| Ouvrier .....                           | 5  |
| Retraité .....                          | 5  |
| Autres .....                            | 5  |
| Niveau de diplôme .....                 | 6  |
| Sans diplôme ou CEP .....               | 6  |
| Brevet, BEPC, DNB .....                 | 6  |
| CAP-BEP ou équivalent .....             | 6  |
| BAC ou équivalent .....                 | 6  |
| BAC+2 .....                             | 6  |
| BAC+3 ou +4 .....                       | 6  |
| BAC+5 ou plus .....                     | 6  |
| Composition des ménages .....           | 6  |
| Couple sans enfant .....                | 6  |
| Couple avec enfant(s) .....             | 6  |
| Famille monoparentale .....             | 6  |
| Colocation / Autre .....                | 6  |
| Personnes seules .....                  | 6  |
| Profils électoraux .....                | 7  |
| Premier tour .....                      | 7  |
| Sécurité .....                          | 8  |
| Evolution du nombre d'infractions ..... | 8  |
| Pour comparer .....                     | 9  |
| Services à la population .....          | 10 |
| Commerce .....                          | 10 |
| Éducation .....                         | 10 |
| Villes autour de Aulx-lès-Cromary ..... | 11 |

# Situation géographique



## i Informations clés

- **Région** : Bourgogne-Franche-Comté
- **Département** : Haute-Saône
- **Code postal** : 70190
- **Superficie** : 4 km<sup>2</sup>

**RÉGION**  
**BOURGOGNE**  
**FRANCHE**  
**COMTE**



# Statistiques sur la population



Nombre d'habitants

**160**



Age moyen

**42 ans**



Pop active

**46.9%**



Taux chômage

**7.9%**



Pop densité

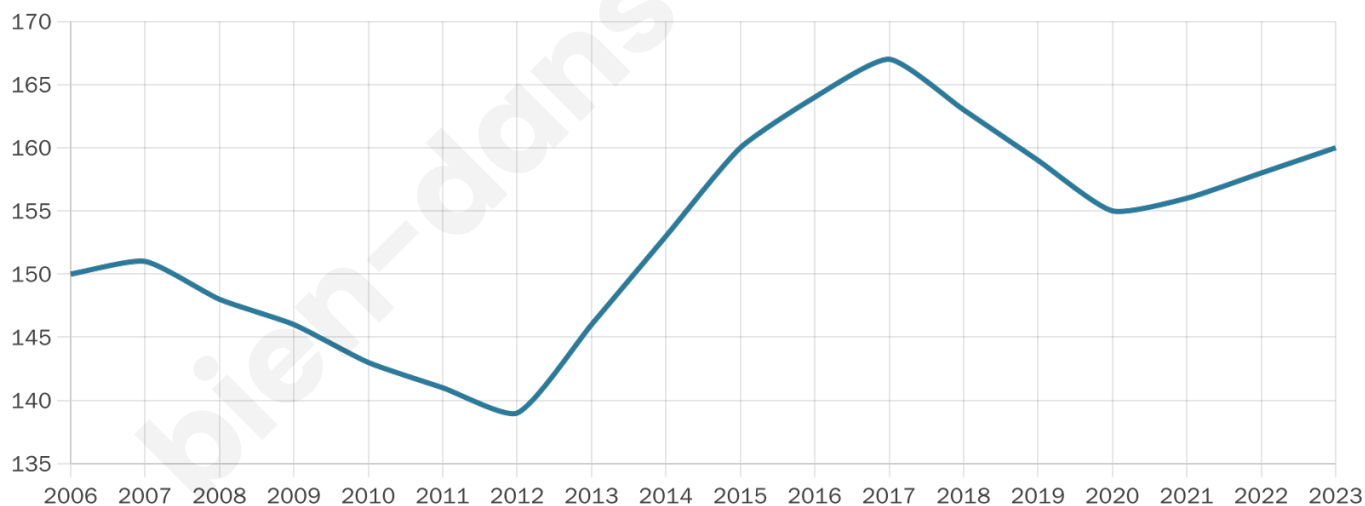
**40 h/km<sup>2</sup>**



Revenu moyen

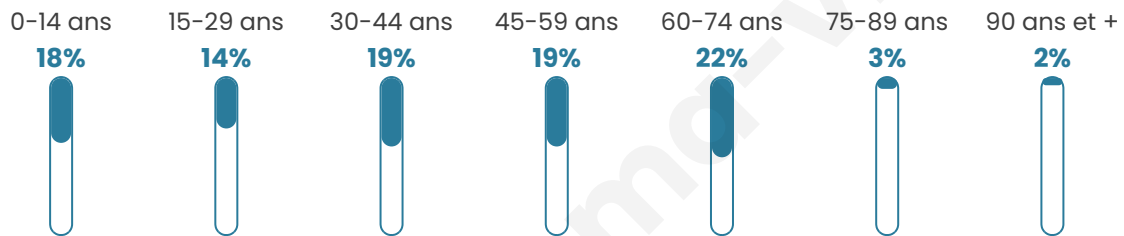
**23 840 €/an**

## Evolution du nombre d'habitants

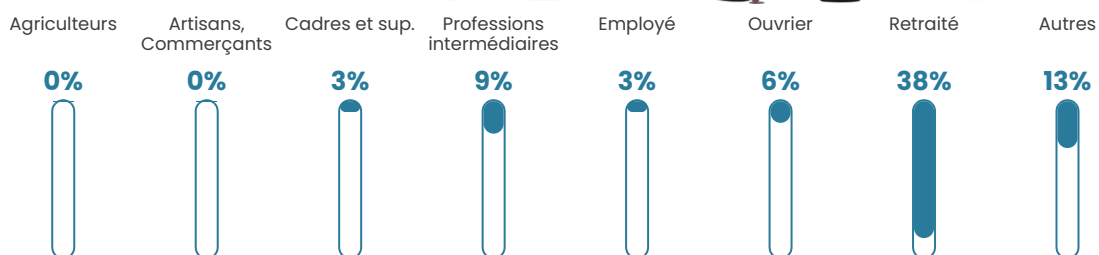


Sources : Institut national de la statistique et des études économiques (insee) selon Les dernières parutions officielles de 2024 portant sur les années 2020, 2021 et 2022.


## Tranche d'âge




## Activité professionnelle



## Niveau de diplôme















## Composition des ménages



# Profils électoraux

## Premier tour

|   |                       |         |
|---|-----------------------|---------|
|    | Marine LE PEN         | 29.76 % |
|    | Emmanuel MACRON       | 26.19 % |
|    | Jean-Luc MÉLENCHON    | 16.67 % |
|    | Éric ZEMMOUR          | 5.95 %  |
|    | Nicolas DUPONT-AIGNAN | 4.76 %  |
|   | Nathalie ARTHAUD      | 3.57 %  |
|  | Jean LASSALLE         | 3.57 %  |
|  | Yannick JADOT         | 3.57 %  |
|  | Valérie PÉCRESSE      | 2.38 %  |
|  | Philippe POUTOU       | 2.38 %  |
|  | Anne HIDALGO          | 1.19 %  |
|  | Fabien ROUSSEL        | 0.00 %  |



### 114 inscrits

Participation : 76.32%

Votes blancs : 1.15%

Votes nuls : 2.30%

## Second tour

|   |                 |         |
|---|-----------------|---------|
|  | Emmanuel MACRON | 41,98 % |
|  | Marine LE PEN   | 58,02 % |

### 114 inscrits

Participation : 79.82%

Votes blancs : 4.4%

Votes nuls : 6.59%

# Sécurité



Agressions physiques / sexuelles

0



Cambriolages

0



Vols / dégradations

0



Stupéfiants

0

## Evolution du nombre d'infractions



## Pour comparer

(en proportion du nombre d'habitants)



Sources : Bases statistiques communale, départementale et régionale de la délinquance enregistrée par la police et la gendarmerie nationales selon les dernières parutions officielles de 2025 portant sur l'année 2024 ([data.gouv](https://data.gouv.fr)).

Agressions physiques / sexuelles : Violences sexuelles, coups et blessures volontaires intrafamiliaux, coups et blessures volontaires, autres coups, blessures volontaires et vols violents sans arme.

Cambriolages : Cambriolages de logements.

Vols : Vols avec armes, vols d'accessoires sur véhicules, vols dans les véhicules, vols de véhicules, vols sans violence contre des personnes, destructions, dégradations volontaires et escroqueries.

Stupéfiants : Trafic de stupéfiants dont (AFD) et usage de stupéfiants.

# Services à la population



## Commerce

|                    |                                 |
|--------------------|---------------------------------|
| Hypermarché        | X <u>Devecey</u> 10km           |
| Supermarché        | X <u>Rioz</u> 5km               |
| Superette          | X <u>Moncey</u> 2km             |
| Boulangerie        | X <u>Venise</u> 4km             |
| Boucherie          | X <u>Sorans-lès-Breurey</u> 4km |
| Restaurant         | X <u>Moncey</u> 2km             |
| Garage             | X <u>Moncey</u> 3km             |
| Station-service    | X <u>Rioz</u> 5km               |
| Banque             | X <u>Neuve-lès-Cromary</u> 5km  |
| La poste           | X <u>Rioz</u> 5km               |
| Coiffeur           | X <u>Cromary</u> 4km            |
| Tabac              | X <u>Rioz</u> 6km               |
| Bars / discothèque | X <u>Rioz</u> 7km               |
| Bibliothèque       | X <u>Roche-lez-Beaupré</u> 12km |
| Cinéma             | X <u>École-Valentin</u> 15km    |
| Vétérinaire        | X <u>Rioz</u> 5km               |



## Santé

|                                  |                                 |
|----------------------------------|---------------------------------|
| Pharmacie                        | X <u>Rigney</u> 5km             |
| Hôpital                          | X <u>Besançon</u> 18km          |
| Laboratoire d'analyses médicales | X <u>Besançon</u> 14km          |
| Etablissement pour handicapé     | X <u>Amagney</u> 10km           |
| EHPA                             | X <u>Cirey</u> 2km              |
| Médecin                          | X <u>Rigney</u> 5km             |
| Dentiste                         | X <u>Rioz</u> 5km               |
| Chirurgien                       | X <u>Tallenay</u> 11km          |
| Dermatologue                     | X <u>Besançon</u> 16km          |
| Anesthésiste                     | X <u>Besançon</u> 19km          |
| Gastro-entérologue               | X <u>Besançon</u> 17km          |
| Gynécologue                      | X <u>Besançon</u> 17km          |
| Cancérologue                     | X 0km                           |
| Neurologue                       | X <u>Besançon</u> 16km          |
| Ophthalmologue                   | X <u>Besançon</u> 17km          |
| ORL                              | X <u>Besançon</u> 18km          |
| Cardiologue                      | X <u>Besançon</u> 16km          |
| Pédiatre                         | X <u>Besançon</u> 17km          |
| Pneumologue                      | X <u>Besançon</u> 18km          |
| Psychologue                      | X <u>Roche-lez-Beaupré</u> 12km |
| Radiologue                       | X <u>Besançon</u> 14km          |
| Rhumatologue                     | X <u>Besançon</u> 15km          |
| Sage-femme                       | X <u>Rioz</u> 5km               |



## Éducation

|                         |                        |
|-------------------------|------------------------|
| Crèche                  | X <u>Rioz</u> 5km      |
| Ecole maternelle Public | X <u>Roulans</u> 11km  |
| Ecole maternelle Privé  | X <u>Muespach</u> 97km |
| Ecole primaire Public   | X <u>Moncey</u> 2km    |
| Ecole primaire Privé    | X <u>Besançon</u> 16km |
| Collège Public          | X <u>Rioz</u> 6km      |
| Collège Privé           | X <u>Besançon</u> 16km |
| Lycée Public            | X <u>Besançon</u> 14km |
| Lycée Privé             | X <u>Besançon</u> 14km |

Sources : Base Sirene des entreprises et de leurs établissements selon les dernières parutions officielles de 2025 portant sur l'année 2024 ([data.gouv](#)). Liste, localisation et tarifs des professionnels de santé selon les dernières parutions officielles de 2025 portant sur l'année 2024 ([opendatasoft](#)) et FINISS Extraction du Fichier des établissements selon les dernières parutions officielles de 2025 portant sur l'année 2024 ([data.gouv](#)). Adresse et géolocalisation des établissements d'enseignement du premier et second degrés selon les dernières parutions officielles de 2025 portant sur l'année 2024 ([data.education.gouv](#))

## Villes autour de Aulx-lès-Cromary

| Ville                     | Habitants | Superficie         | Pop densité           | Pop active | Taux chômage | Revenu moyen | Prix immobilier        |
|---------------------------|-----------|--------------------|-----------------------|------------|--------------|--------------|------------------------|
| Valleroy                  | 148       | 3 km <sup>2</sup>  | 49 h/km <sup>2</sup>  | 49.3%      | 3.4%         | 22 180 €/an  | 824 €/m <sup>2</sup>   |
| Chambornay-lès-Belleveaux | 180       | 5 km <sup>2</sup>  | 36 h/km <sup>2</sup>  | 55%        | 4.4%         | 24 120 €/an  | 1 341 €/m <sup>2</sup> |
| Thurey-le-Mont            | 114       | 4 km <sup>2</sup>  | 29 h/km <sup>2</sup>  | 42.1%      | 4.4%         | 23 570 €/an  | 915 €/m <sup>2</sup>   |
| Moncey                    | 610       | 5 km <sup>2</sup>  | 122 h/km <sup>2</sup> | 49%        | 3.9%         | 24 560 €/an  | 1 898 €/m <sup>2</sup> |
| Cirey                     | 372       | 13 km <sup>2</sup> | 29 h/km <sup>2</sup>  | 47.6%      | 4%           | 23 680 €/an  | 1 011 €/m <sup>2</sup> |
| Cromary                   | 246       | 5 km <sup>2</sup>  | 49 h/km <sup>2</sup>  | 47.2%      | 1.6%         | 23 110 €/an  | 1 655 €/m <sup>2</sup> |
| Palise                    | 150       | 2 km <sup>2</sup>  | 75 h/km <sup>2</sup>  | 50.7%      | 4%           | 26 580 €/an  | 954 €/m <sup>2</sup>   |
| Neuveville-lès-Cromary    | 443       | 6 km <sup>2</sup>  | 74 h/km <sup>2</sup>  | 49.2%      | 4.3%         | 24 140 €/an  | 1 679 €/m <sup>2</sup> |
| Venise (6 avis)           | 518       | 6 km <sup>2</sup>  | 86 h/km <sup>2</sup>  | 49%        | 3.9%         | 23 980 €/an  | 583 €/m <sup>2</sup>   |
| Traitiéfontaine           | 160       | 5 km <sup>2</sup>  | 32 h/km <sup>2</sup>  | 50%        | 3.8%         | 23 760 €/an  | 907 €/m <sup>2</sup>   |
| Vandelans                 | 113       | 3 km <sup>2</sup>  | 38 h/km <sup>2</sup>  | 48.7%      | 7.1%         | 20 530 €/an  | 1 945 €/m <sup>2</sup> |
| Rigney                    | 367       | 9 km <sup>2</sup>  | 41 h/km <sup>2</sup>  | 50.4%      | 3.5%         | 23 150 €/an  | 866 €/m <sup>2</sup>   |
| Rioz (1 avis)             | 2 398     | 17 km <sup>2</sup> | 141 h/km <sup>2</sup> | 51.3%      | 4.6%         | 23 350 €/an  | 1 587 €/m <sup>2</sup> |
| La Barre (1 avis)         | 95        | 1 km <sup>2</sup>  | 95 h/km <sup>2</sup>  | 44.2%      | 2.1%         | NC           | 1 456 €/m <sup>2</sup> |
| Corcelle-Mieslot          | 88        | 6 km <sup>2</sup>  | 15 h/km <sup>2</sup>  | 45.5%      | 2.3%         | NC           | NC                     |

bien-dans-ma-ville.fr



# Vous aimez votre ville ? Notez-la !

Et faites-nous part de vos remarques constructives



Avec

**BIEN** dans ma **VILLE** 