



Version web

Ville de Aulnoy-lez-Valenciennes

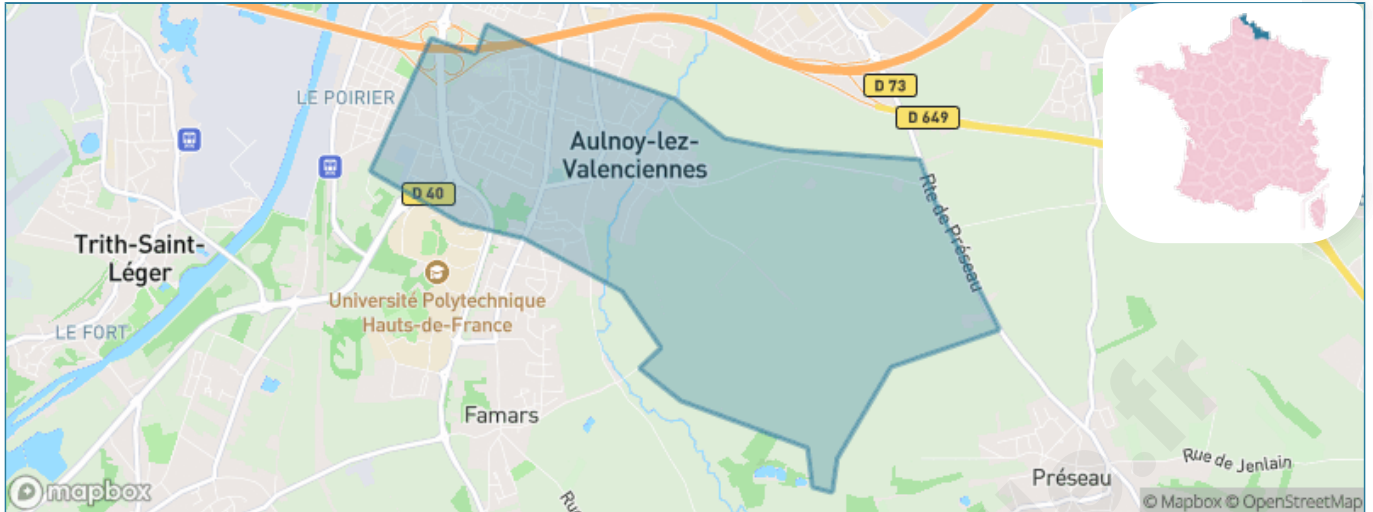
Présenté par

BIEN dans ma **VILLE** 

Sommaire

Situation géographique	3
Statistiques sur la population	4
Evolution du nombre d'habitants	4
Tranche d'âge	5
0-14 ans	5
15-29 ans	5
30-44 ans	5
45-59 ans	5
60-74 ans	5
75-89 ans	5
90 ans et +	5
Activité professionnelle	5
Agriculteurs	5
Artisans, Commerçants	5
Cadres et sup.	5
Professions intermédiaires	5
Employé	5
Ouvrier	5
Retraité	5
Autres	5
Niveau de diplôme	6
Sans diplôme ou CEP	6
Brevet, BEPC, DNB	6
CAP-BEP ou équivalent	6
BAC ou équivalent	6
BAC+2	6
BAC+3 ou +4	6
BAC+5 ou plus	6
Composition des ménages	6
Couple sans enfant	6
Couple avec enfant(s)	6
Famille monoparentale	6
Colocation / Autre	6
Personnes seules	6
Profils électoraux	7
Premier tour	7
Sécurité	8
Evolution du nombre d'infractions	8
Pour comparer	9
Services à la population	10
Commerce	10
Éducation	10
Villes autour de Aulnoy-lez-Valenciennes	11
Avis sur la ville de Aulnoy-lez-Valenciennes	12
Moyenne par critère	12
Villes autour de Aulnoy-lez-Valenciennes	12
Répartition des avis par note	12
Répartition des avis par note	12

Situation géographique



i Informations clés

- **Région** : Hauts-de-France
- **Département** : Nord
- **Code postal** : 59300
- **Superficie** : 6 km²



Région
Hauts-de-France



Statistiques sur la population



Nombre d'habitants

7 080



Age moyen

39 ans



Pop active

43%



Taux chômage

11.6%



Pop densité

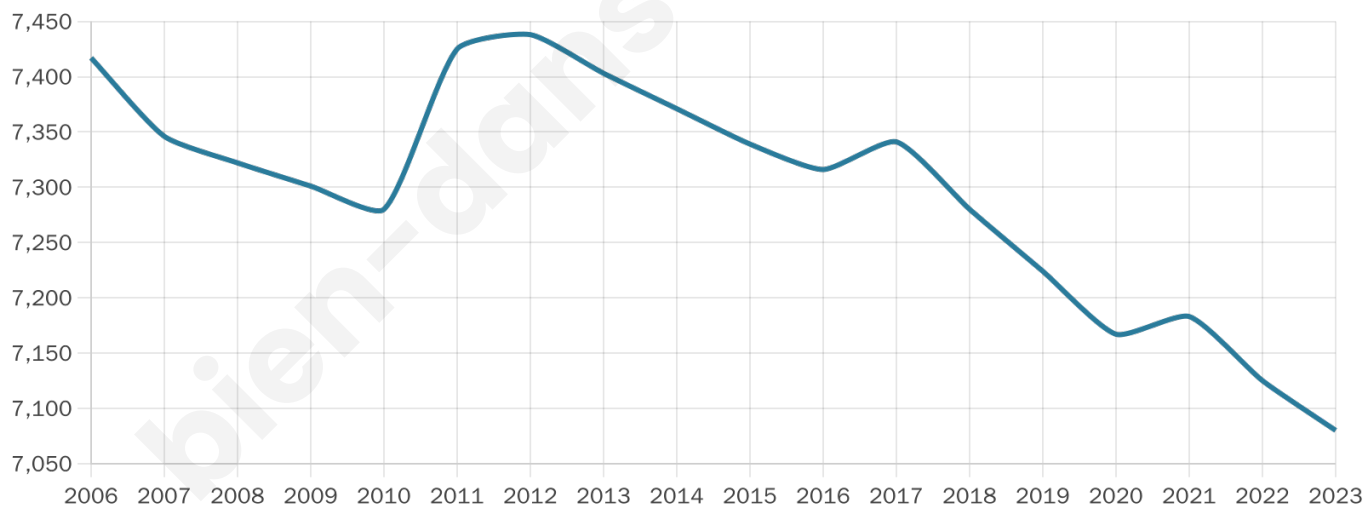
1 180 h/km²



Revenu moyen

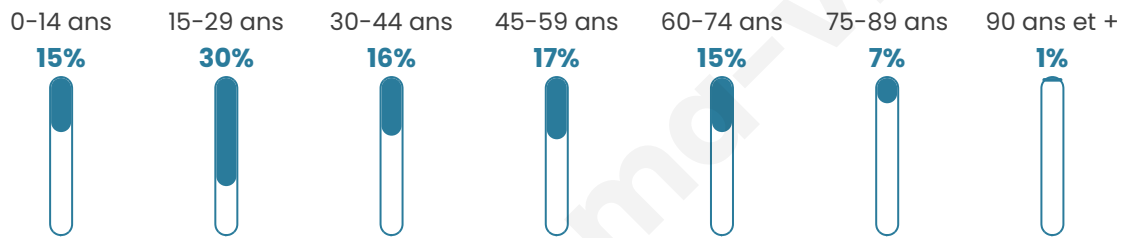
20 010 €/an

Evolution du nombre d'habitants

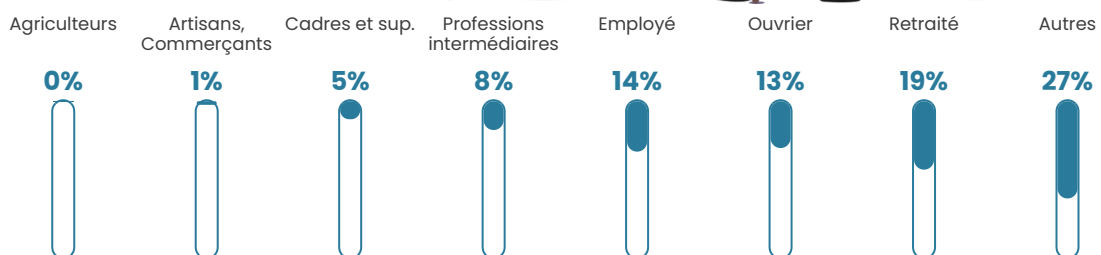


Sources : Institut national de la statistique et des études économiques (insee) selon Les dernières parutions officielles de 2024 portant sur les années 2020, 2021 et 2022.


Tranche d'âge




Activité professionnelle



Niveau de diplôme















Composition des ménages



Profils électoraux

Premier tour

	Marine LE PEN	35.68 %
	Emmanuel MACRON	21.73 %
	Jean-Luc MÉLENCHON	20.15 %
	Fabien ROUSSEL	5.73 %
	Éric ZEMMOUR	5.16 %
	Anne HIDALGO	2.40 %
	Valérie PÉCRESSE	2.25 %
	Yannick JADOT	2.12 %
	Nicolas DUPONT-AIGNAN	1.71 %
	Jean LASSALLE	1.58 %
	Nathalie ARTHAUD	0.92 %
	Philippe POUTOU	0.57 %



4 590 inscrits

Participation : 69.91%

Votes blancs : 1.03%

Votes nuls : 0.47%

Second tour

	Emmanuel MACRON	45,42 %
	Marine LE PEN	54,58 %

4 592 inscrits

Participation : 69.23%

Votes blancs : 5.41%

Votes nuls : 1.79%

Sécurité



Agressions physiques / sexuelles

58



Cambriolages

13



Vols / dégradations

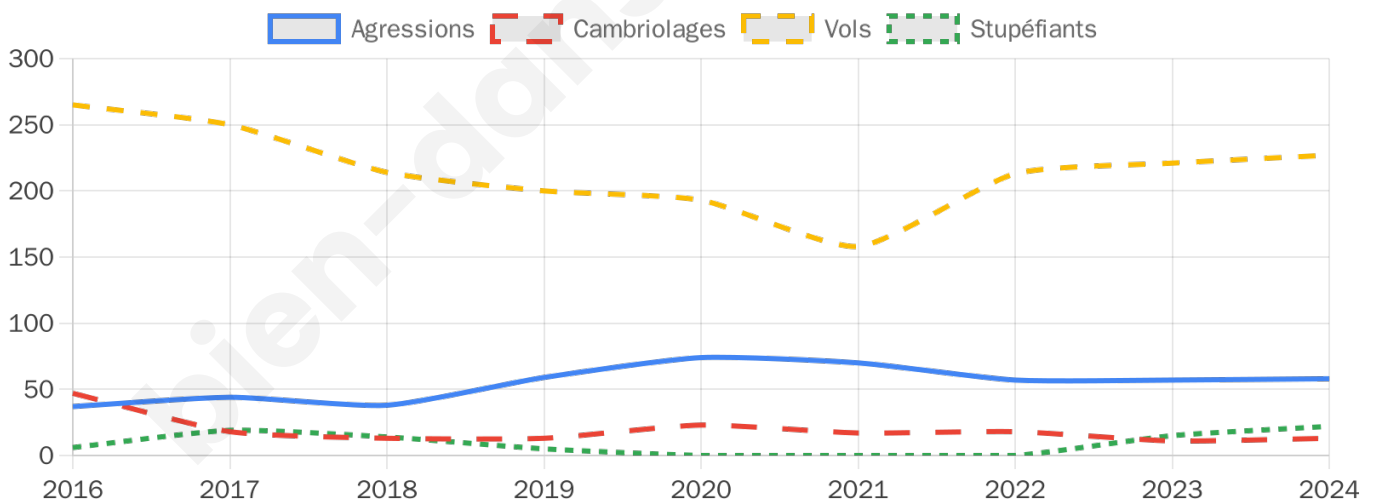
227



Stupéfiants

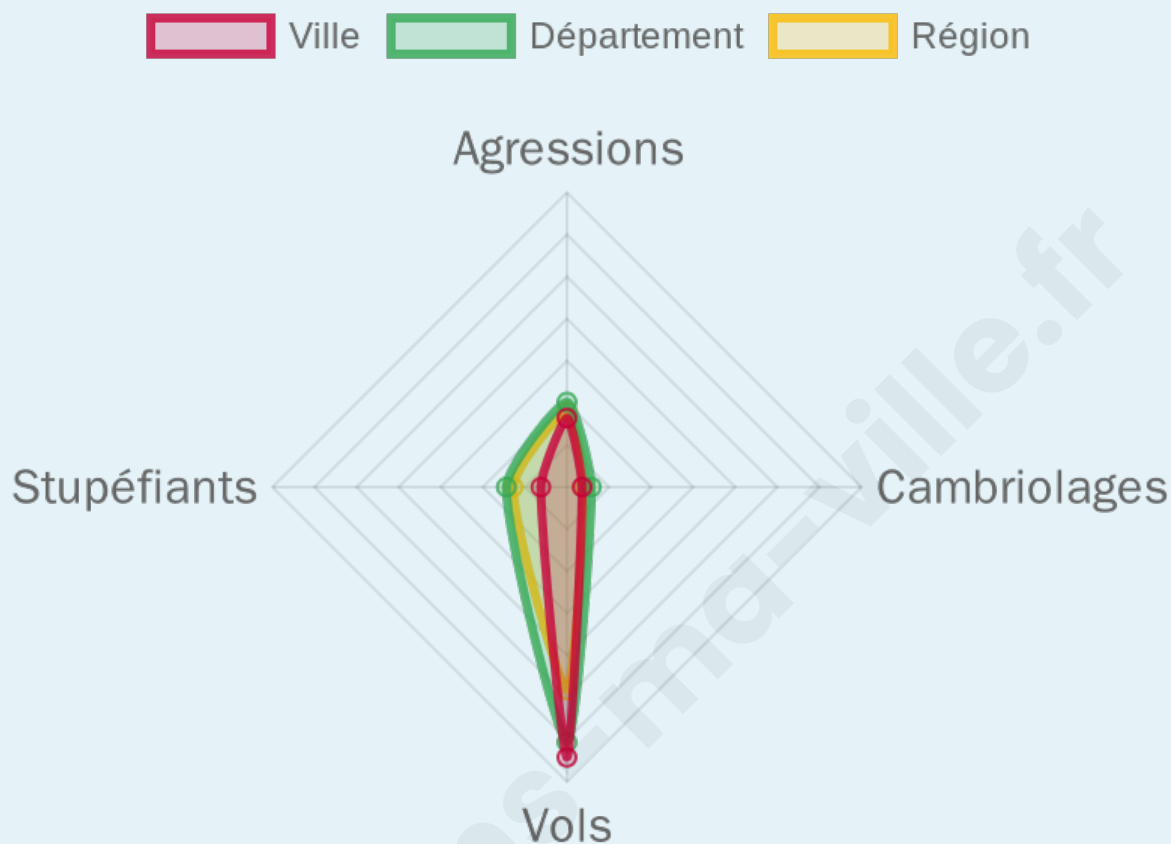
22

Evolution du nombre d'infractions



Pour comparer

(en proportion du nombre d'habitants)



Sources : Bases statistiques communale, départementale et régionale de la délinquance enregistrée par la police et la gendarmerie nationales selon les dernières parutions officielles de 2025 portant sur l'année 2024 ([data.gouv](https://data.gouv.fr)).

Agressions physiques / sexuelles : Violences sexuelles, coups et blessures volontaires intrafamiliaux, coups et blessures volontaires, autres coups, blessures volontaires et vols violents sans arme.

Cambriolages : Cambriolages de logements.

Vols : Vols avec armes, vols d'accessoires sur véhicules, vols dans les véhicules, vols de véhicules, vols sans violence contre des personnes, destructions, dégradations volontaires et escroqueries.

Stupéfiants : Trafic de stupéfiants dont (AFD) et usage de stupéfiants.

Services à la population



Commerce

Hypermarché	1
Supermarché	2
Superette	2
Boulangerie	3
Boucherie	2
Restaurant	6
Garage	9
Station-service	1
Banque	2
La poste	23
Coiffeur	9
Tabac	1
Bars / discothèque	1
Bibliothèque	X Valenciennes 2km
Cinéma	X Valenciennes 3km
Vétérinaire	X Marly 1km



Santé

Pharmacie	3
Hôpital	X Valenciennes 3km
Laboratoire d'analyses médicales	1
Etablissement pour handicapé	X Marly 2km
EHPA	2
Médecin	4
Dentiste	3
Chirurgien	X Valenciennes 2km
Dermatologue	X Valenciennes 4km
Anesthésiste	X Valenciennes 3km
Gastro-entérologue	X Valenciennes 3km
Gynécologue	X Valenciennes 2km
Cancérologue	X Valenciennes 3km
Neurologue	X Valenciennes 2km
Ophthalmologue	X Valenciennes 3km
ORL	X Saint-Saulve 5km
Cardiologue	X Valenciennes 3km
Pédiatre	X Trith-Saint-Léger 2km
Pneumologue	X Valenciennes 3km
Psychologue	X Valenciennes 3km
Radiologue	X Valenciennes 3km
Rhumatologue	X Valenciennes 4km
Sage-femme	X Marly 2km



Éducation

Crèche	1
Ecole maternelle Public	2
Ecole maternelle Privé	X Genech 31km
Ecole primaire Public	2
Ecole primaire Privé	X Valenciennes 3km
Collège Public	1
Collège Privé	X Valenciennes 3km
Lycée Public	X Marly 2km
Lycée Privé	X Famars 2km

Sources : Base Sirene des entreprises et de leurs établissements selon les dernières parutions officielles de 2025 portant sur l'année 2024 ([data.gouv](https://data.gouv.fr)). Liste, localisation et tarifs des professionnels de santé selon les dernières parutions officielles de 2025 portant sur l'année 2024 ([opendatasoft](https://opendatasoft.com)) et FINISS Extraction du Fichier des établissements selon les dernières parutions officielles de 2025 portant sur l'année 2024 ([data.gouv](https://data.gouv.fr)). Adresse et géolocalisation des établissements d'enseignement du premier et second degrés selon les dernières parutions officielles de 2025 portant sur l'année 2024 ([data.education.gouv](https://data.education.gouv.fr))

Villes autour de Aulnoy-lez-Valenciennes

Ville	Habitants	Superficie	Pop densité	Pop active	Taux chômage	Revenu moyen	Prix immobilier
Famars	2 474	4 km ²	619 h/km ²	43.4%	8.4%	24 250 €/an	1 765 €/m ²
Valenciennes (93 avis)	43 468	13 km ²	3 344 h/km ²	45.2%	9.1%	20 250 €/an	1 658 €/m ²
Marly (6 avis)	11 995	8 km ²	1 499 h/km ²	44.4%	9%	19 710 €/an	1 421 €/m ²
Préseau (8 avis)	2 100	6 km ²	350 h/km ²	46%	3.1%	25 410 €/an	1 638 €/m ²
Trith-Saint-Léger	6 019	6 km ²	1 003 h/km ²	45.7%	7.4%	19 840 €/an	1 366 €/m ²
Artres	1 082	6 km ²	180 h/km ²	43.5%	3.6%	24 790 €/an	1 697 €/m ²
Saultain	2 499	6 km ²	417 h/km ²	51.3%	4.6%	24 400 €/an	1 806 €/m ²
La Sentinelle (4 avis)	3 103	3 km ²	1 034 h/km ²	44.2%	9.2%	18 690 €/an	1 131 €/m ²
Saint-Saulve (5 avis)	10 947	12 km ²	912 h/km ²	45%	6.4%	21 740 €/an	1 751 €/m ²
Anzin (13 avis)	13 183	3 km ²	4 394 h/km ²	42.2%	11.1%	16 780 €/an	1 130 €/m ²
Maing (1 avis)	3 954	11 km ²	359 h/km ²	44.5%	4.1%	22 970 €/an	1 411 €/m ²
Curgies	1 333	6 km ²	222 h/km ²	48.2%	4.6%	26 200 €/an	1 620 €/m ²
Petite-Forêt (4 avis)	5 054	4 km ²	1 264 h/km ²	45.4%	6.2%	21 250 €/an	1 356 €/m ²
Maresches (1 avis)	808	4 km ²	202 h/km ²	49.1%	5.1%	25 190 €/an	1 205 €/m ²
Estreux	937	5 km ²	187 h/km ²	48.9%	3.6%	27 850 €/an	1 715 €/m ²

Avis sur la ville de Aulnoy-lez-Valenciennes



Moyenne par critère



Villes autour de Aulnoy-lez-Valenciennes

Ville	Note globale	Sécurité	Éducation	Sport Loisir	Environnement	Vie pratique
Famars	-	-	-	-	-	-
Valenciennes (93 avis)	2.7	2.1	2.8	2.9	2.4	3.1
Marly (6 avis)	2.6	2.3	3.5	3.0	2.2	2.0
Préseau (8 avis)	3.7	3.3	3.5	3.6	4.1	3.9
Trith-Saint-Léger	-	-	-	-	-	-
Artres	-	-	-	-	-	-
Saultain	-	-	-	-	-	-
La Sentinelle (4 avis)	3.2	3.0	2.8	3.0	3.3	4.0
Saint-Saulve (5 avis)	4.4	4.4	4.2	4.6	4.4	4.2
Anzin (13 avis)	2.5	2.1	2.2	2.7	2.5	3.0
Maing (1 avis)	4.0	4.0	4.0	4.0	4.0	4.0
Curgies	-	-	-	-	-	-
Petite-Forêt (4 avis)	3.6	3.8	3.8	3.8	2.8	3.8
Maresches (1 avis)	3.4	5.0	4.0	2.0	4.0	2.0
Estreux	-	-	-	-	-	-



Vous aimez votre ville ? Notez-la !

Et faites-nous part de vos remarques constructives



Avec

BIEN dans ma **VILLE** 