



Version web

Ville de Aulnay

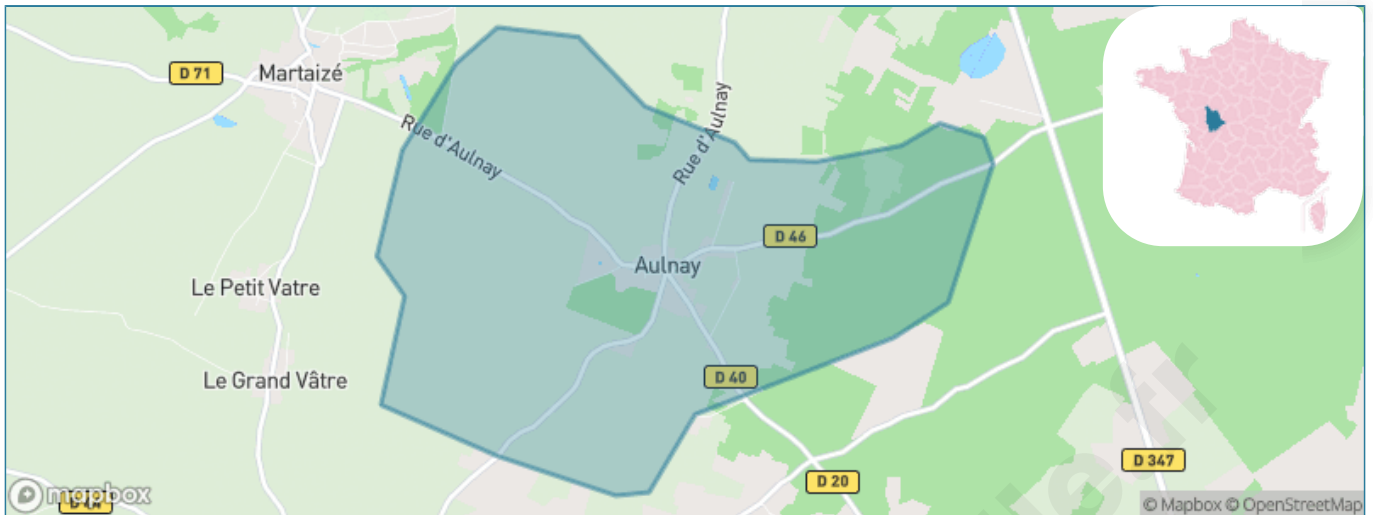
Présenté par

BIEN dans
ma **VILLE** 

Sommaire

Situation géographique	3
Statistiques sur la population	4
Evolution du nombre d'habitants	4
Tranche d'âge	5
0-14 ans	5
15-29 ans	5
30-44 ans	5
45-59 ans	5
60-74 ans	5
75-89 ans	5
90 ans et +	5
Activité professionnelle	5
Agriculteurs	5
Artisans, Commerçants	5
Cadres et sup.	5
Professions intermédiaires	5
Employé	5
Ouvrier	5
Retraité	5
Autres	5
Niveau de diplôme	6
Sans diplôme ou CEP	6
Brevet, BEPC, DNB	6
CAP-BEP ou équivalent	6
BAC ou équivalent	6
BAC+2	6
BAC+3 ou +4	6
BAC+5 ou plus	6
Composition des ménages	6
Couple sans enfant	6
Couple avec enfant(s)	6
Famille monoparentale	6
Colocation / Autre	6
Personnes seules	6
Profils électoraux	7
Premier tour	7
Sécurité	8
Evolution du nombre d'infractions	8
Pour comparer	9
Services à la population	10
Commerce	10
Éducation	10
Villes autour de Aulnay	11

Situation géographique



i Informations clés

- **Région** : Nouvelle-Aquitaine
- **Département** : Vienne
- **Code postal** : 86330
- **Superficie** : 8 km²



Statistiques sur la population



Nombre d'habitants

107



Age moyen

50 ans



Pop active

39.3%



Taux chômage

10%



Pop densité

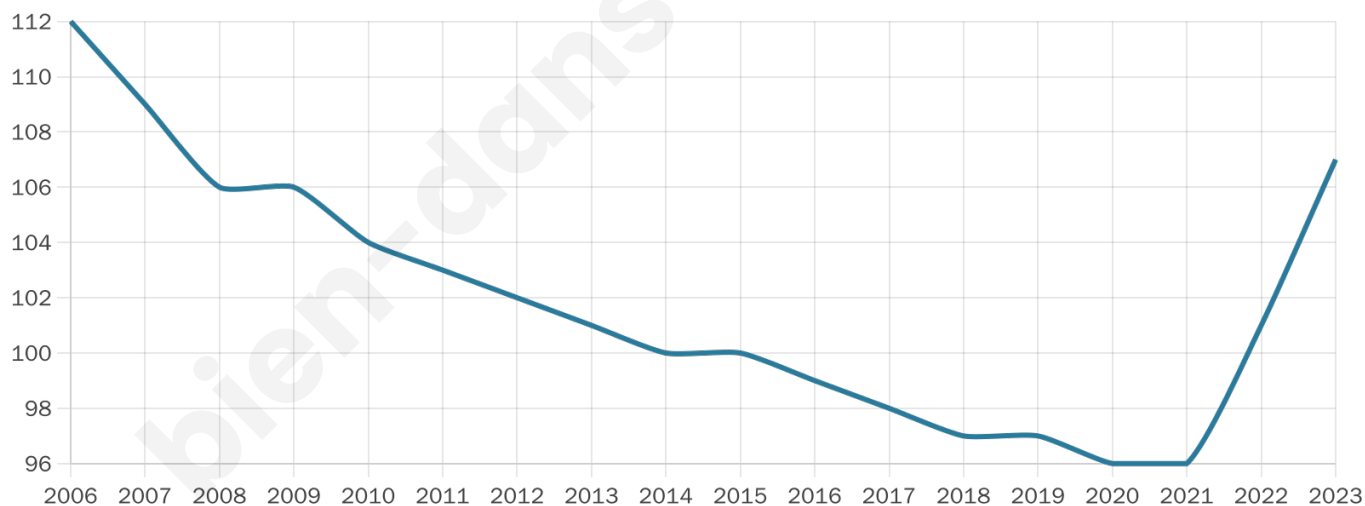
13 h/km²



Revenu moyen

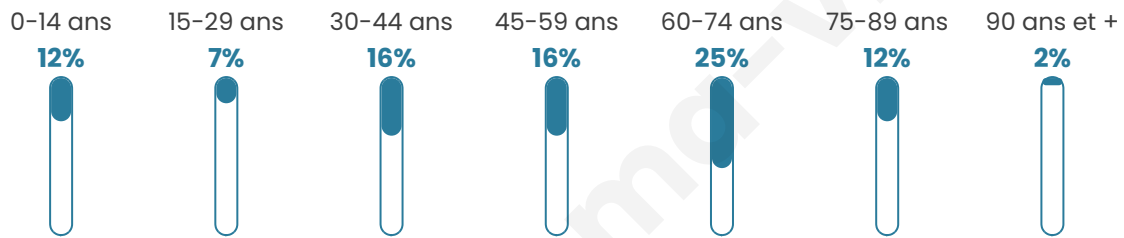
20 620 €/an

Evolution du nombre d'habitants

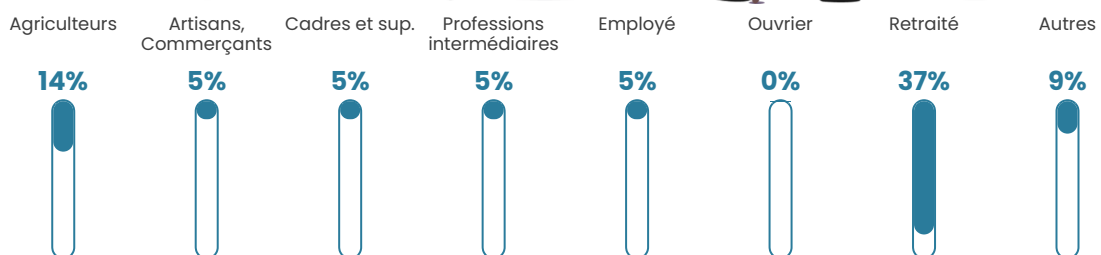


Sources : Institut national de la statistique et des études économiques (insee) selon Les dernières parutions officielles de 2024 portant sur les années 2020, 2021 et 2022.


Tranche d'âge




Activité professionnelle



Niveau de diplôme










Composition des ménages



Profils électoraux



Premier tour

	Emmanuel MACRON	38.81 %
	Marine LE PEN	32.84 %
	Jean-Luc MÉLENCHON	10.45 %
	Jean LASSALLE	5.97 %
	Valérie PÉCRESSÉ	4.48 %
	Yannick JADOT	2.99 %
	Nicolas DUPONT- AIGNAN	2.99 %
	Philippe POUTOU	1.49 %
	Nathalie ARTHAUD	0.00 %
	Fabien ROUSSEL	0.00 %
	Éric ZEMMOUR	0.00 %
	Anne HIDALGO	0.00 %

84 inscrits

Participation : 80.95%
Votes blancs : 0.00%
Votes nuls : 1.47%

Second tour

	Emmanuel MACRON	54,84 %
	Marine LE PEN	45,16 %

84 inscrits

Participation : 83.33%
Votes blancs : 7.14%
Votes nuls : 4.29%

Sécurité



Agressions physiques / sexuelles

0



Cambriolages

0



Vols / dégradations

0



Stupéfiants

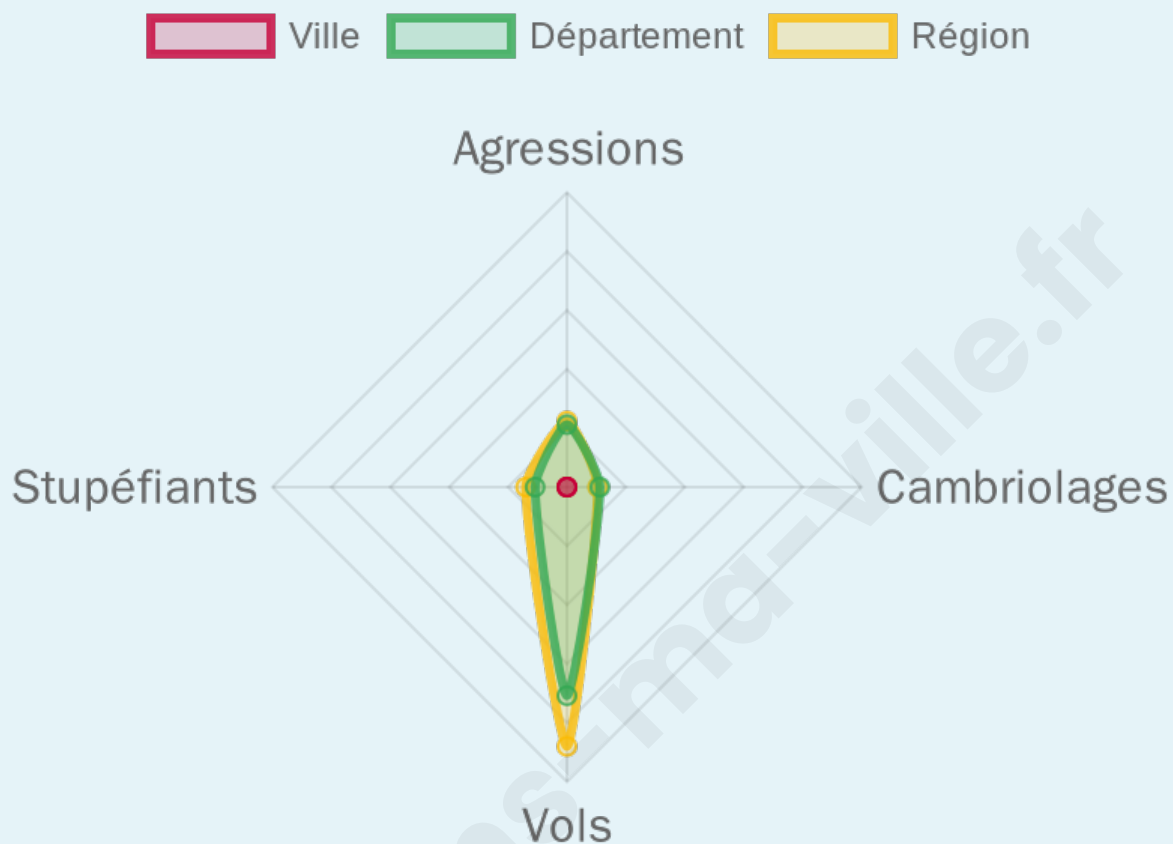
0

Evolution du nombre d'infractions



Pour comparer

(en proportion du nombre d'habitants)



Sources : Bases statistiques communale, départementale et régionale de la délinquance enregistrée par la police et la gendarmerie nationales selon les dernières parutions officielles de 2025 portant sur l'année 2024 ([data.gouv](https://data.gouv.fr)).

Agressions physiques / sexuelles : Violences sexuelles, coups et blessures volontaires intrafamiliaux, coups et blessures volontaires, autres coups, blessures volontaires et vols violents sans arme.

Cambriolages : Cambriolages de logements.

Vols : Vols avec armes, vols d'accessoires sur véhicules, vols dans les véhicules, vols de véhicules, vols sans violence contre des personnes, destructions, dégradations volontaires et escroqueries.

Stupéfiants : Trafic de stupéfiants dont (AFD) et usage de stupéfiants.

Services à la population



Commerce

Hypermarché	X Loudun 10km
Supermarché	X Saint-Jean-de-Sauves 8km
Superette	X Angliers 5km
Boulangerie	X Martaizé 2km
Boucherie	X Angliers 4km
Restaurant	X Chalais 6km
Garage	X Martaizé 2km
Station-service	X Loudun 10km
Banque	X Saint-Jean-de-Sauves 7km
La poste	X Loudun 11km
Coiffeur	X Saint-Jean-de-Sauves 7km
Tabac	X Martaizé 2km
Bars / discothèque	X Angliers 4km
Bibliothèque	X Moncontour 9km
Cinéma	X Loudun 11km
Vétérinaire	X Loudun 11km



Santé

Pharmacie	X Saint-Jean-de-Sauves 7km
Hôpital	X Loudun 12km
Laboratoire d'analyses médicales	X Loudun 11km
Etablissement pour handicapé	X Monts-sur-Guesnes 9km
EHPA	X Saint-Jean-de-Sauves 7km
Médecin	X Saint-Jean-de-Sauves 8km
Dentiste	X Loudun 11km
Chirurgien	X Glénouze 12km
Dermatologue	X Chinon 31km
Anesthésiste	X Saint-Benoît-la-Forêt 35km
Gastro-entérologue	X Saint-Benoît-la-Forêt 35km
Gynécologue	X Saint-Benoît-la-Forêt 35km
Cancérologue	X Poitiers 45km
Neurologue	X Châtellerault 36km
Ophtalmologue	X Thouars 24km
ORL	X Thouars 25km
Cardiologue	X Loudun 11km
Pédiatre	X Avoine 34km
Pneumologue	X Poitiers 44km
Psychologue	X Thouars 22km
Radiologue	X Loudun 12km
Rhumatologue	X Jaunay-Marigny 31km
Sage-femme	X Moncontour 9km



Éducation

Crèche	X Moncontour 6km
Ecole maternelle Public	X Loudun 11km
Ecole maternelle Privé	X Sèvremoine 86km
Ecole primaire Public	X Angliers 5km
Ecole primaire Privé	X Loudun 11km
Collège Public	X Saint-Jean-de-Sauves 8km
Collège Privé	X Loudun 12km
Lycée Public	X Loudun 11km
Lycée Privé	X La Roche-Rigault 9km

Sources : Base Sirene des entreprises et de leurs établissements selon les dernières parutions officielles de 2025 portant sur l'année 2024 ([data.gouv](#)). Liste, localisation et tarifs des professionnels de santé selon les dernières parutions officielles de 2025 portant sur l'année 2024 ([opendatasoft](#)) et FINISS Extraction du Fichier des établissements selon les dernières parutions officielles de 2025 portant sur l'année 2024 ([data.gouv](#)). Adresse et géolocalisation des établissements d'enseignement du premier et second degrés selon les dernières parutions officielles de 2025 portant sur l'année 2024 ([data.education.gouv](#))

Villes autour de Aulnay

Ville	Habitants	Superficie	Pop densité	Pop active	Taux chômage	Revenu moyen	Prix immobilier
Martaizé	355	19 km ²	19 h/km ²	45.1%	6.5%	21 020 €/an	711 €/m ²
Saint-Clair	209	10 km ²	21 h/km ²	40.7%	3.8%	18 720 €/an	794 €/m ²
La Chaussée	189	13 km ²	15 h/km ²	47.6%	5.8%	20 240 €/an	659 €/m ²
Angliers	612	23 km ²	27 h/km ²	47.2%	5.1%	21 240 €/an	653 €/m ²
Guesnes	239	13 km ²	18 h/km ²	45.2%	3.3%	18 300 €/an	1 026 €/m ²
Verrue (1 avis)	379	28 km ²	14 h/km ²	44.1%	5.3%	19 680 €/an	1 047 €/m ²
Chalais	465	14 km ²	33 h/km ²	48.4%	3.7%	21 820 €/an	857 €/m ²
Saint-Jean-de-Sauves (1 avis)	1 281	56 km ²	23 h/km ²	44.7%	4.1%	19 710 €/an	866 €/m ²
Mouterre-Silly	602	30 km ²	20 h/km ²	51.7%	4.5%	21 160 €/an	890 €/m ²
Arçay	343	14 km ²	25 h/km ²	46.6%	2.9%	21 690 €/an	712 €/m ²
Moncontour (1 avis)	976	41 km ²	24 h/km ²	42.6%	5.1%	20 270 €/an	978 €/m ²
La Roche-Rigault (1 avis)	565	25 km ²	23 h/km ²	49%	5.7%	21 090 €/an	813 €/m ²
Monts-sur-Guesnes	921	11 km ²	84 h/km ²	29.5%	5.2%	18 310 €/an	1 174 €/m ²
Dercé	162	12 km ²	14 h/km ²	44.4%	4.3%	20 650 €/an	1 008 €/m ²
Loudun (10 avis)	6 839	43 km ²	159 h/km ²	39.3%	4.6%	20 070 €/an	1 060 €/m ²

bien-dans-ma-ville.fr



Vous aimez votre ville ? Notez-la !

Et faites-nous part de vos remarques constructives



Avec

BIEN dans
ma **VILLE** 