



Version web

# Ville de Aulhat-Flat

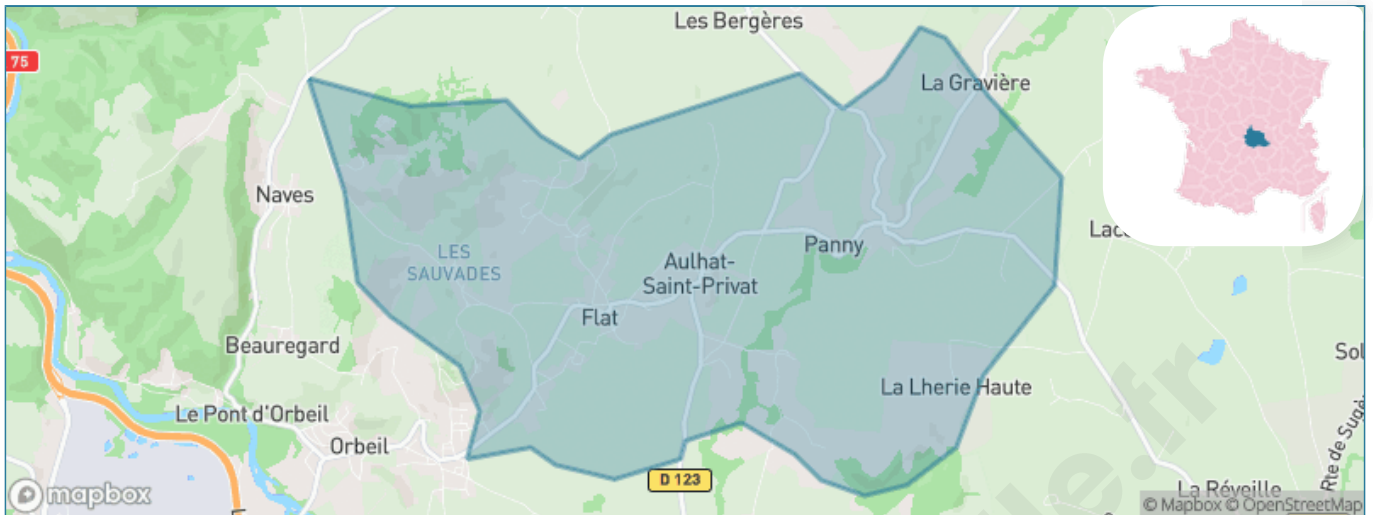
Présenté par

**BIEN** dans  
ma **VILLE** 

# Sommaire

Situation géographique .....	3
Statistiques sur la population .....	4
Evolution du nombre d'habitants .....	4
Tranche d'âge .....	5
0-14 ans .....	5
15-29 ans .....	5
30-44 ans .....	5
45-59 ans .....	5
60-74 ans .....	5
75-89 ans .....	5
90 ans et + .....	5
Activité professionnelle .....	5
Agriculteurs .....	5
Artisans, Commerçants .....	5
Cadres et sup. ....	5
Professions intermédiaires .....	5
Employé .....	5
Ouvrier .....	5
Retraité .....	5
Autres .....	5
Niveau de diplôme .....	6
Sans diplôme ou CEP .....	6
Brevet, BEPC, DNB .....	6
CAP-BEP ou équivalent .....	6
BAC ou équivalent .....	6
BAC+2 .....	6
BAC+3 ou +4 .....	6
BAC+5 ou plus .....	6
Composition des ménages .....	6
Couple sans enfant .....	6
Couple avec enfant(s) .....	6
Famille monoparentale .....	6
Colocation / Autre .....	6
Personnes seules .....	6
Profils électoraux .....	7
Premier tour .....	7
Sécurité .....	8
Evolution du nombre d'infractions .....	8
Pour comparer .....	9
Services à la population .....	10
Commerce .....	10
Éducation .....	10
Villes autour de Aulhat-Flat .....	11

# Situation géographique



## i Informations clés

- **Région** : Auvergne-Rhône-Alpes
- **Département** : Puy-de-Dôme
- **Code postal** : 63500
- **Superficie** : 12 km<sup>2</sup>



**PUY-DE-DÔME**  
LE DÉPARTEMENT

# Statistiques sur la population



Nombre d'habitants

**944**



Age moyen

**43 ans**



Pop active

**50.1%**



Taux chômage

**8.3%**



Pop densité

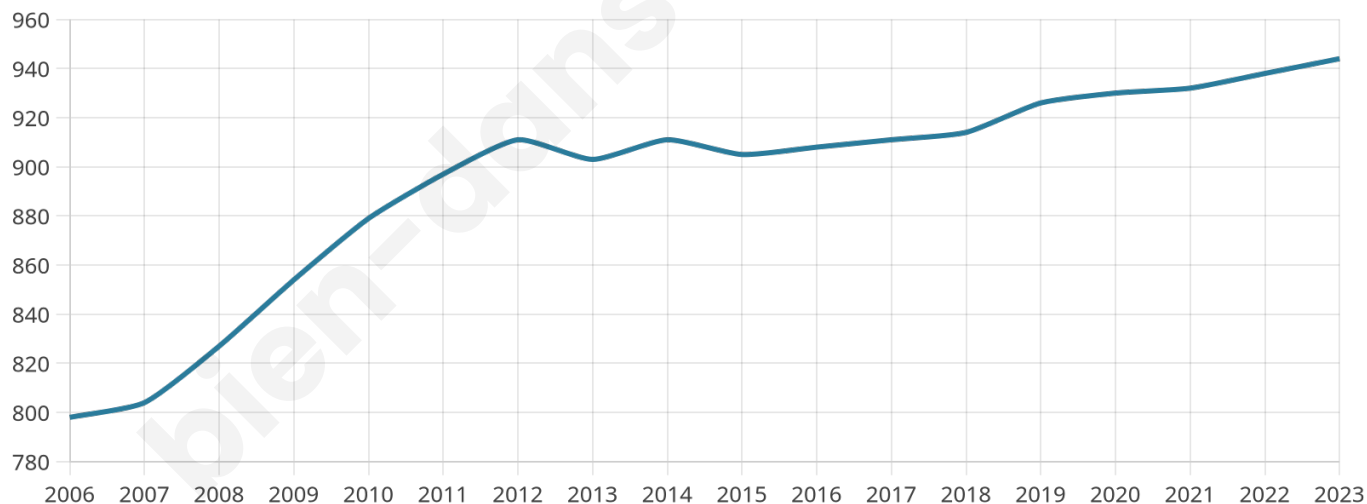
**79 h/km<sup>2</sup>**



Revenu moyen

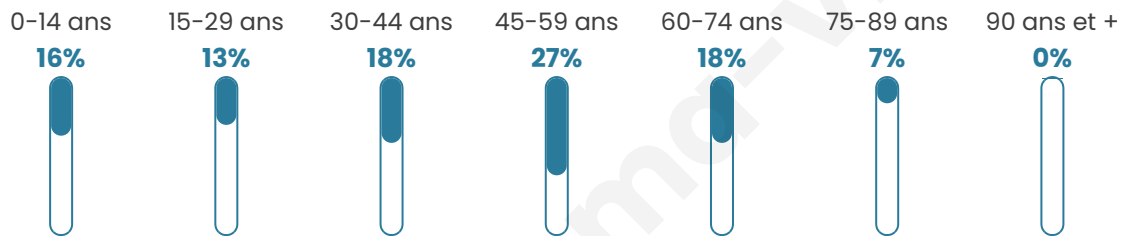
**24 590 €/an**

## Evolution du nombre d'habitants

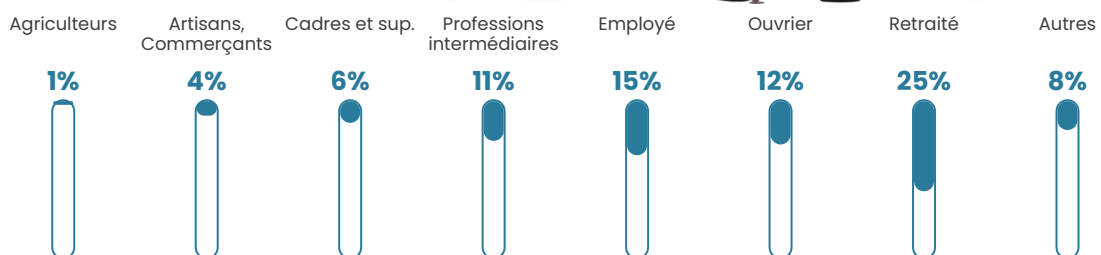


Sources : Institut national de la statistique et des études économiques (insee) selon Les dernières parutions officielles de 2024 portant sur les années 2020, 2021 et 2022.

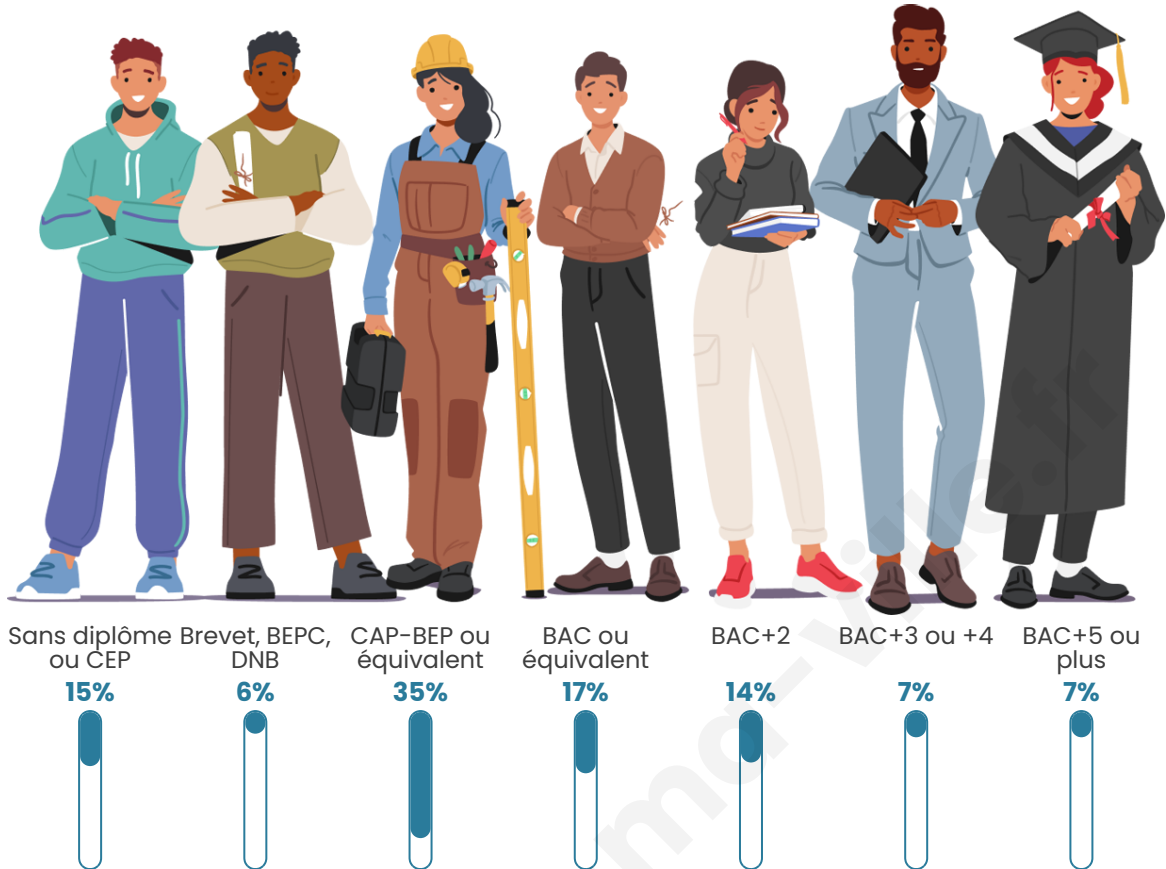
## Tranche d'âge




## Activité professionnelle



## Niveau de diplôme















## Composition des ménages



# Profils électoraux

## Premier tour

	Emmanuel MACRON	27.49 %
	Marine LE PEN	19.79 %
	Jean-Luc MÉLENCHON	18.43 %
	Éric ZEMMOUR	6.04 %
	Valérie PÉCRESSÉ	5.89 %
	Fabien ROUSSEL	5.44 %
	Jean LASSALLE	4.98 %
	Yannick JADOT	4.68 %
	Anne HIDALGO	3.63 %
	Nicolas DUPONT- AIGNAN	2.27 %
	Philippe POUTOU	1.06 %
	Nathalie ARTHAUD	0.30 %



### 793 inscrits

Participation : 85.88%

Votes blancs : 1.76%

Votes nuls : 1.03%

## Second tour

	Emmanuel MACRON	59,02 %
	Marine LE PEN	40,98 %

### 794 inscrits

Participation : 80.73%

Votes blancs : 7.96%

Votes nuls : 2.96%

# Sécurité



Agressions physiques / sexuelles

0



Cambriolages

0



Vols / dégradations

0



Stupéfiants

0

## Evolution du nombre d'infractions



## Pour comparer

(en proportion du nombre d'habitants)

■ Ville ■ Département ■ Région



Sources : Bases statistiques communale, départementale et régionale de la délinquance enregistrée par la police et la gendarmerie nationales selon les dernières parutions officielles de 2025 portant sur l'année 2024 ([data.gouv](https://data.gouv.fr)).

Agressions physiques / sexuelles : Violences sexuelles, coups et blessures volontaires intrafamiliaux, coups et blessures volontaires, autres coups, blessures volontaires et vols violents sans arme.

Cambriolages : Cambriolages de logements.

Vols : Vols avec armes, vols d'accessoires sur véhicules, vols dans les véhicules, vols de véhicules, vols sans violence contre des personnes, destructions, dégradations volontaires et escroqueries.

Stupéfiants : Trafic de stupéfiants dont (AFD) et usage de stupéfiants.

# Services à la population



## Commerce

Hypermarché	X <a href="#">Issoire</a> 4km
Supermarché	X <a href="#">Issoire</a> 4km
Superette	X <a href="#">Saint-Babel</a> 3km
Boulangerie	1
Boucherie	X <a href="#">Issoire</a> 4km
Restaurant	X <a href="#">Brenat</a> 2km
Garage	1
Station-service	X <a href="#">Issoire</a> 4km
Banque	X <a href="#">Issoire</a> 4km
La poste	1
Coiffeur	1
Tabac	X <a href="#">Issoire</a> 5km
Bars / discothèque	X <a href="#">Issoire</a> 4km
Bibliothèque	X <a href="#">Issoire</a> 5km
Cinéma	X <a href="#">Issoire</a> 5km
Vétérinaire	X <a href="#">Issoire</a> 4km



## Santé

Pharmacie	X <a href="#">Issoire</a> 4km
Hôpital	X <a href="#">Issoire</a> 5km
Laboratoire d'analyses médicales	X <a href="#">Issoire</a> 4km
Etablissement pour handicapé	X <a href="#">Issoire</a> 4km
EHPA	X <a href="#">Issoire</a> 5km
Médecin	X <a href="#">Issoire</a> 3km
Dentiste	X <a href="#">Issoire</a> 5km
Chirurgien	X <a href="#">Clermont-Ferrand</a> 26km
Dermatologue	X <a href="#">Issoire</a> 5km
Anesthésiste	X <a href="#">Clermont-Ferrand</a> 25km
Gastro-entérologue	X <a href="#">Beaumont</a> 27km
Gynécologue	X <a href="#">Issoire</a> 5km
Cancérologue	X <a href="#">Clermont-Ferrand</a> 29km
Neurologue	X <a href="#">Clermont-Ferrand</a> 26km
Ophthalmologue	X <a href="#">Issoire</a> 5km
ORL	X <a href="#">Issoire</a> 5km
Cardiologue	X <a href="#">Issoire</a> 5km
Pédiatre	X <a href="#">Issoire</a> 5km
Pneumologue	X <a href="#">Cournon-d'Auvergne</a> 22km
Psychologue	X <a href="#">Veyre-Monton</a> 16km
Radiologue	X <a href="#">Issoire</a> 5km
Rhumatologue	X <a href="#">Issoire</a> 5km
Sage-femme	X <a href="#">Issoire</a> 6km



## Éducation

Crèche	X <a href="#">Issoire</a> 4km
Ecole maternelle Public	1
Ecole maternelle Privé	X <a href="#">Montbrison</a> 59km
Ecole primaire Public	1
Ecole primaire Privé	X <a href="#">Issoire</a> 5km
Collège Public	X <a href="#">Issoire</a> 4km
Collège Privé	X <a href="#">Issoire</a> 5km
Lycée Public	X <a href="#">Issoire</a> 5km
Lycée Privé	X <a href="#">Issoire</a> 5km

Sources : Base Sirene des entreprises et de leurs établissements selon les dernières parutions officielles de 2025 portant sur l'année 2024 ([data.gouv](#)). Liste, localisation et tarifs des professionnels de santé selon les dernières parutions officielles de 2025 portant sur l'année 2024 ([opendatasoft](#)) et FINISS Extraction du Fichier des établissements selon les dernières parutions officielles de 2025 portant sur l'année 2024 ([data.gouv](#)). Adresse et géolocalisation des établissements d'enseignement du premier et second degrés selon les dernières parutions officielles de 2025 portant sur l'année 2024 ([data.education.gouv](#))

## Villes autour de Aulhat-Flat

Ville	Habitants	Superficie	Pop densité	Pop active	Taux chômage	Revenu moyen	Prix immobilier
Orbeil	883	9 km <sup>2</sup>	98 h/km <sup>2</sup>	46.3%	1.9%	25 530 €/an	1 796 €/m <sup>2</sup>
Brenat	629	8 km <sup>2</sup>	79 h/km <sup>2</sup>	43.4%	2.5%	23 430 €/an	1 384 €/m <sup>2</sup>
Saint-Babel (1 avis)	948	19 km <sup>2</sup>	50 h/km <sup>2</sup>	52.3%	5.2%	23 060 €/an	1 458 €/m <sup>2</sup>
Parentignat	480	3 km <sup>2</sup>	160 h/km <sup>2</sup>	47.3%	3.3%	24 970 €/an	1 848 €/m <sup>2</sup>
Varennnes-sur-Usson (1 avis)	317	6 km <sup>2</sup>	53 h/km <sup>2</sup>	49.2%	3.2%	23 430 €/an	2 158 €/m <sup>2</sup>
Issoire (27 avis)	15 115	19 km <sup>2</sup>	796 h/km <sup>2</sup>	45.6%	5.6%	21 810 €/an	1 785 €/m <sup>2</sup>
Saint-Yvoine	553	8 km <sup>2</sup>	69 h/km <sup>2</sup>	52.8%	2.5%	25 540 €/an	1 029 €/m <sup>2</sup>
Usson	286	5 km <sup>2</sup>	57 h/km <sup>2</sup>	51.4%	1%	23 540 €/an	2 397 €/m <sup>2</sup>
Manglieu	467	21 km <sup>2</sup>	22 h/km <sup>2</sup>	51.4%	3%	22 340 €/an	1 476 €/m <sup>2</sup>
Sauxillanges (2 avis)	1 316	24 km <sup>2</sup>	55 h/km <sup>2</sup>	44.2%	4.4%	20 890 €/an	1 198 €/m <sup>2</sup>
Yronde-et-Buron (2 avis)	642	14 km <sup>2</sup>	46 h/km <sup>2</sup>	49.5%	3.1%	25 940 €/an	1 478 €/m <sup>2</sup>
Saint-Rémy-de-Chagnat	631	6 km <sup>2</sup>	105 h/km <sup>2</sup>	54.5%	3.5%	22 380 €/an	1 597 €/m <sup>2</sup>
Les Pradeaux	351	5 km <sup>2</sup>	70 h/km <sup>2</sup>	50.4%	5.4%	22 220 €/an	1 605 €/m <sup>2</sup>
Sauvagnat-Sainte-Marthe	460	6 km <sup>2</sup>	77 h/km <sup>2</sup>	56.5%	3.9%	23 320 €/an	1 235 €/m <sup>2</sup>
Perrier (1 avis)	925	6 km <sup>2</sup>	154 h/km <sup>2</sup>	44.8%	3.5%	24 130 €/an	1 501 €/m <sup>2</sup>

bien-dans-ma-ville.fr



# **Vous aimez votre ville ? Notez-la !**

Et faites-nous part de vos remarques constructives



Avec

**BIEN** dans ma **VILLE** 