



Version web

# Ville de Aujac

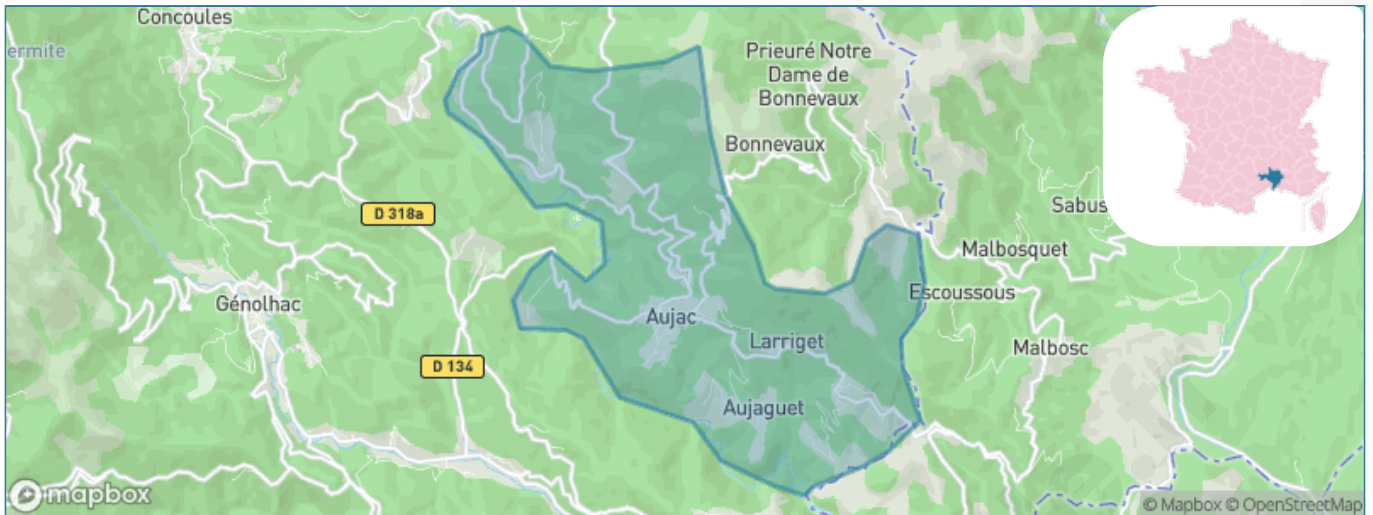
Présenté par

**BIEN** dans  
ma **VILLE** 

# Sommaire

Situation géographique .....	3
Statistiques sur la population .....	4
Evolution du nombre d'habitants .....	4
Tranche d'âge .....	5
0-14 ans .....	5
15-29 ans .....	5
30-44 ans .....	5
45-59 ans .....	5
60-74 ans .....	5
75-89 ans .....	5
90 ans et + .....	5
Activité professionnelle .....	5
Agriculteurs .....	5
Artisans, Commerçants .....	5
Cadres et sup. ....	5
Professions intermédiaires .....	5
Employé .....	5
Ouvrier .....	5
Retraité .....	5
Autres .....	5
Niveau de diplôme .....	6
Sans diplôme ou CEP .....	6
Brevet, BEPC, DNB .....	6
CAP-BEP ou équivalent .....	6
BAC ou équivalent .....	6
BAC+2 .....	6
BAC+3 ou +4 .....	6
BAC+5 ou plus .....	6
Composition des ménages .....	6
Couple sans enfant .....	6
Couple avec enfant(s) .....	6
Famille monoparentale .....	6
Colocation / Autre .....	6
Personnes seules .....	6
Profils électoraux .....	7
Premier tour .....	7
Sécurité .....	8
Evolution du nombre d'infractions .....	8
Pour comparer .....	9
Services à la population .....	10
Commerce .....	10
Éducation .....	10
Villes autour de Aujac .....	11

# Situation géographique



## i Informations clés

- **Région** : Occitanie
- **Département** : Gard
- **Code postal** : 30450
- **Superficie** : 16 km<sup>2</sup>



# Statistiques sur la population



Nombre d'habitants

**147**



Age moyen

**48 ans**



Pop active

**42.2%**



Taux chômage

**8.4%**



Pop densité

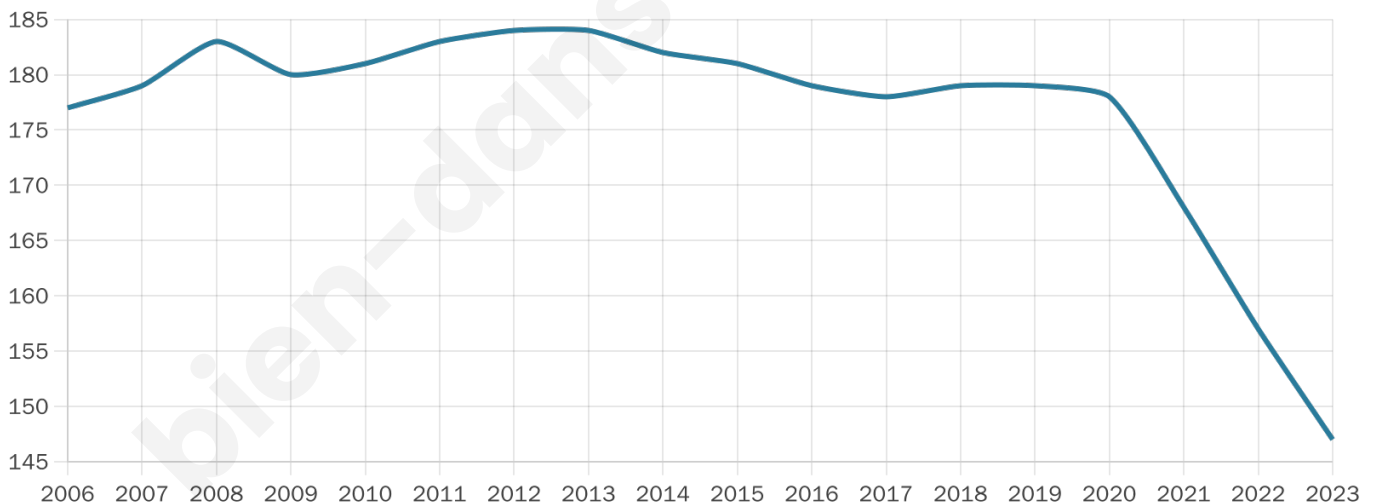
**9 h/km<sup>2</sup>**



Revenu moyen

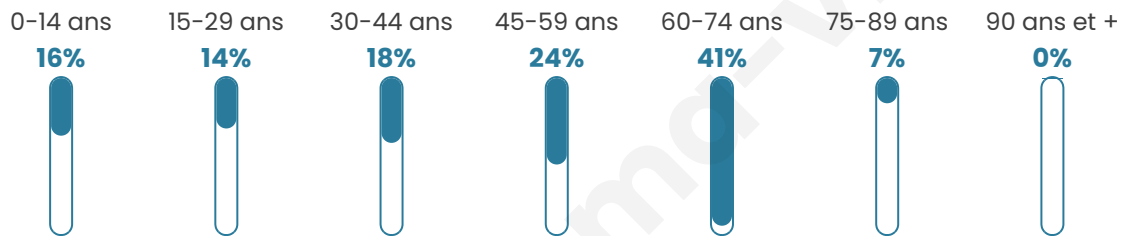
**18 750 €/an**

## Evolution du nombre d'habitants

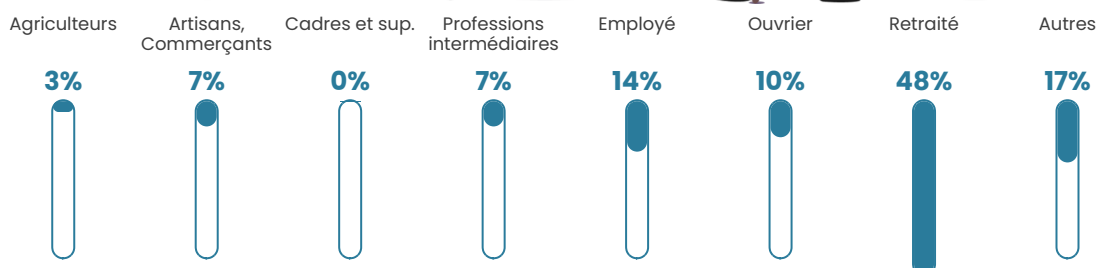


Sources : Institut national de la statistique et des études économiques (insee) selon Les dernières parutions officielles de 2024 portant sur les années 2020, 2021 et 2022.


## Tranche d'âge




## Activité professionnelle



## Niveau de diplôme



## Composition des ménages



# Profils électoraux



## Premier tour

	Jean-Luc MÉLENCHON	26.17 %
	Marine LE PEN	22.15 %
	Emmanuel MACRON	20.81 %
	Yannick JADOT	6.71 %
	Éric ZEMMOUR	6.04 %
	Nicolas DUPONT- AIGNAN	5.37 %
	Jean LASSALLE	4.03 %
	Valérie PÉCRESSÉ	3.36 %
	Anne HIDALGO	2.68 %
	Fabien ROUSSEL	1.34 %
	Nathalie ARTHAUD	0.67 %
	Philippe POUTOU	0.67 %

### 190 inscrits

Participation : 80%  
Votes blancs : 0.66%  
Votes nuls : 1.32%

## Second tour

	Emmanuel MACRON	50,85 %
	Marine LE PEN	49,15 %

### 190 inscrits

Participation : 71.58%  
Votes blancs : 11.03%  
Votes nuls : 2.21%

# Sécurité



Agressions physiques / sexuelles

0



Cambriolages

0



Vols / dégradations

0



Stupéfiants

0

## Evolution du nombre d'infractions



## Pour comparer

(en proportion du nombre d'habitants)



Sources : Bases statistiques communale, départementale et régionale de la délinquance enregistrée par la police et la gendarmerie nationales selon les dernières parutions officielles de 2025 portant sur l'année 2024 ([data.gouv](https://data.gouv.fr)).

Agressions physiques / sexuelles : Violences sexuelles, coups et blessures volontaires intrafamiliaux, coups et blessures volontaires, autres coups, blessures volontaires et vols violents sans arme.

Cambriolages : Cambriolages de logements.

Vols : Vols avec armes, vols d'accessoires sur véhicules, vols dans les véhicules, vols de véhicules, vols sans violence contre des personnes, destructions, dégradations volontaires et escroqueries.

Stupéfiants : Trafic de stupéfiants dont (AFD) et usage de stupéfiants.

# Services à la population



## Commerce

Hypermarché	X <a href="#">Alès</a> 24km
Supermarché	X <a href="#">Bessèges</a> 10km
Superette	X <a href="#">Génolhac</a> 5km
Boulangerie	X <a href="#">Génolhac</a> 5km
Boucherie	X <a href="#">Génolhac</a> 5km
Restaurant	X <a href="#">Malbosc</a> 4km
Garage	X <a href="#">Concoules</a> 5km
Station-service	X <a href="#">Bessèges</a> 10km
Banque	X <a href="#">Bessèges</a> 9km
La poste	X <a href="#">Chambon</a> 6km
Coiffeur	X <a href="#">Génolhac</a> 5km
Tabac	X <a href="#">Génolhac</a> 5km
Bars / discothèque	X <a href="#">Génolhac</a> 6km
Bibliothèque	X <a href="#">Concoules</a> 5km
Cinéma	X <a href="#">Les Vans</a> 11km
Vétérinaire	X <a href="#">Les Vans</a> 6km



## Santé

Pharmacie	X <a href="#">Génolhac</a> 5km
Hôpital	X <a href="#">Ponteils-et-Brésis</a> 9km
Laboratoire d'analyses médicales	X <a href="#">Bessèges</a> 9km
Etablissement pour handicapé	X <a href="#">Génolhac</a> 6km
EHPA	X <a href="#">Génolhac</a> 5km
Médecin	X <a href="#">Chamborigaud</a> 6km
Dentiste	X <a href="#">Bessèges</a> 9km
Chirurgien	X <a href="#">Les Vans</a> 11km
Dermatologue	X <a href="#">Alès</a> 26km
Anesthésiste	X <a href="#">Alès</a> 24km
Gastro-entérologue	X <a href="#">Alès</a> 26km
Gynécologue	X <a href="#">Génolhac</a> 5km
Cancérologue	X <a href="#">Alès</a> 24km
Neurologue	X <a href="#">Aubenas</a> 42km
Ophthalmologue	X <a href="#">Le Collet-de-Dèze</a> 14km
ORL	X <a href="#">Saint-Privat-des-Vieux</a> 26km
Cardiologue	X <a href="#">Saint-Privat-de-Vallongue</a> 16km
Pédiatre	X <a href="#">Cendras</a> 22km
Pneumologue	X <a href="#">Alès</a> 26km
Psychologue	X <a href="#">Le Collet-de-Dèze</a> 14km
Radiologue	X <a href="#">Alès</a> 26km
Rhumatologue	X <a href="#">Alès</a> 26km
Sage-femme	X <a href="#">Les Vans</a> 11km



## Éducation

Crèche	X <a href="#">Malons-et-Elze</a> 7km
Ecole maternelle Public	X <a href="#">Génolhac</a> 5km
Ecole maternelle Privé	X <a href="#">Langlade</a> 64km
Ecole primaire Public	<b>1</b>
Ecole primaire Privé	X <a href="#">Chambonas</a> 11km
Collège Public	X <a href="#">Génolhac</a> 5km
Collège Privé	X <a href="#">Chambonas</a> 14km
Lycée Public	X <a href="#">Alès</a> 25km
Lycée Privé	X <a href="#">La Grand-Combe</a> 16km

Sources : Base Sirene des entreprises et de leurs établissements selon les dernières parutions officielles de 2025 portant sur l'année 2024 ([data.gouv](#)). Liste, localisation et tarifs des professionnels de santé selon les dernières parutions officielles de 2025 portant sur l'année 2024 ([opendatasoft](#)) et FINISS Extraction du Fichier des établissements selon les dernières parutions officielles de 2025 portant sur l'année 2024 ([data.gouv](#)). Adresse et géolocalisation des établissements d'enseignement du premier et second degrés selon les dernières parutions officielles de 2025 portant sur l'année 2024 ([data.education.gouv](#))

## Villes autour de Aujac

Ville	Habitants	Superficie	Pop densité	Pop active	Taux chômage	Revenu moyen	Prix immobilier
Bonnevaux	78	8 km <sup>2</sup>	10 h/km <sup>2</sup>	39.7%	10.3%	NC	2 564 €/m <sup>2</sup>
Malbosc	146	21 km <sup>2</sup>	7 h/km <sup>2</sup>	39.7%	6.8%	17 610 €/an	2 212 €/m <sup>2</sup>
Bordezac (1 avis)	387	9 km <sup>2</sup>	43 h/km <sup>2</sup>	36.2%	5.7%	18 120 €/an	1 521 €/m <sup>2</sup>
Sénéchas (1 avis)	247	14 km <sup>2</sup>	18 h/km <sup>2</sup>	30.8%	5.7%	19 480 €/an	1 480 €/m <sup>2</sup>
Génolhac	815	17 km <sup>2</sup>	48 h/km <sup>2</sup>	40.7%	4.8%	20 290 €/an	1 410 €/m <sup>2</sup>
Peyremale	272	8 km <sup>2</sup>	34 h/km <sup>2</sup>	37.1%	5.1%	19 590 €/an	1 670 €/m <sup>2</sup>
Chambon	260	14 km <sup>2</sup>	19 h/km <sup>2</sup>	38.5%	3.5%	21 410 €/an	1 711 €/m <sup>2</sup>
Chamborigaud (5 avis)	884	17 km <sup>2</sup>	52 h/km <sup>2</sup>	34.8%	5.2%	19 800 €/an	1 521 €/m <sup>2</sup>
Concoules	277	16 km <sup>2</sup>	17 h/km <sup>2</sup>	45.5%	3.2%	19 430 €/an	1 738 €/m <sup>2</sup>
Ponteils-et-Brésis	365	27 km <sup>2</sup>	14 h/km <sup>2</sup>	33.4%	3.3%	20 420 €/an	1 473 €/m <sup>2</sup>
La Vernarède	364	5 km <sup>2</sup>	73 h/km <sup>2</sup>	37.1%	9.1%	18 680 €/an	813 €/m <sup>2</sup>
Malons-et-Elze	111	31 km <sup>2</sup>	4 h/km <sup>2</sup>	44.1%	13.5%	NC	773 €/m <sup>2</sup>
Saint-André-Capcèze	206	9 km <sup>2</sup>	23 h/km <sup>2</sup>	39.8%	4.9%	21 410 €/an	2 000 €/m <sup>2</sup>
Portes	320	14 km <sup>2</sup>	23 h/km <sup>2</sup>	41.3%	10.6%	19 480 €/an	2 369 €/m <sup>2</sup>
Vialas	447	49 km <sup>2</sup>	9 h/km <sup>2</sup>	33.8%	3.8%	18 730 €/an	1 981 €/m <sup>2</sup>

bien-dans-ma-ville.fr



# Vous aimez votre ville ? Notez-la !

Et faites-nous part de vos remarques constructives



Avec

**BIEN** dans ma **VILLE** 