



Version web

# Ville de Augnax

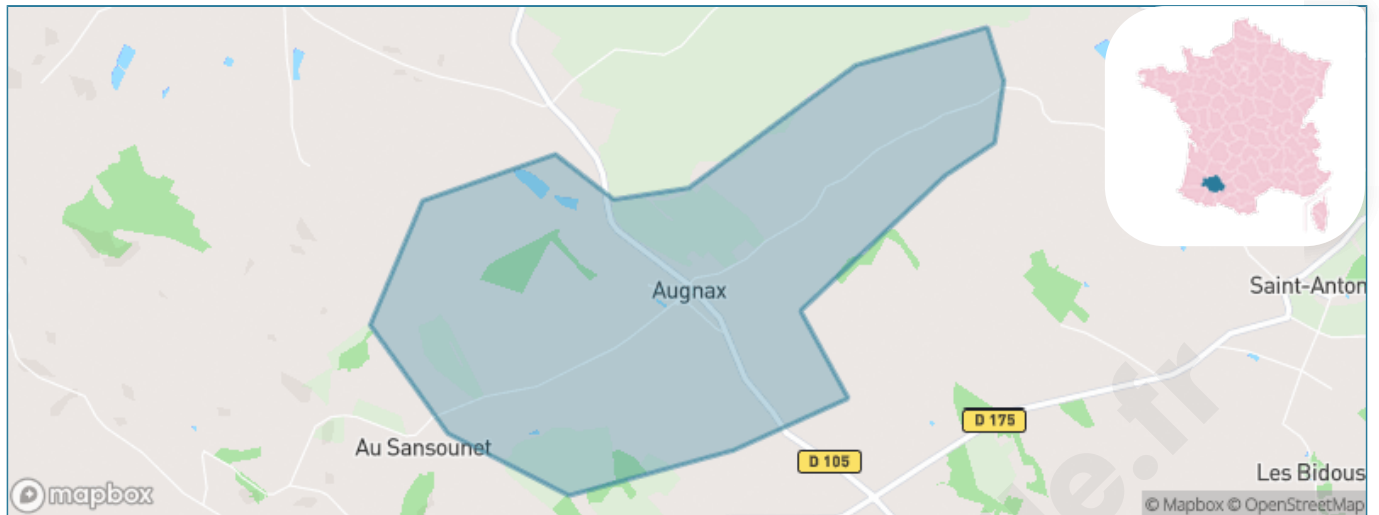
Présenté par

**BIEN** dans  
ma **VILLE** 

# Sommaire

Situation géographique .....	3
Statistiques sur la population .....	4
Evolution du nombre d'habitants .....	4
Tranche d'âge .....	5
<i>0-14 ans</i> .....	5
<i>15-29 ans</i> .....	5
<i>30-44 ans</i> .....	5
<i>45-59 ans</i> .....	5
<i>60-74 ans</i> .....	5
<i>75-89 ans</i> .....	5
<i>90 ans et +</i> .....	5
Activité professionnelle .....	5
<i>Agriculteurs</i> .....	5
<i>Artisans, Commerçants</i> .....	5
<i>Cadres et sup.</i> .....	5
<i>Professions intermédiaires</i> .....	5
<i>Employé</i> .....	5
<i>Ouvrier</i> .....	5
<i>Retraité</i> .....	5
<i>Autres</i> .....	5
Niveau de diplôme .....	6
<i>Sans diplôme ou CEP</i> .....	6
<i>Brevet, BEPC, DNB</i> .....	6
<i>CAP-BEP ou équivalent</i> .....	6
<i>BAC ou équivalent</i> .....	6
<i>BAC+2</i> .....	6
<i>BAC+3 ou +4</i> .....	6
<i>BAC+5 ou plus</i> .....	6
Composition des ménages .....	6
<i>Couple sans enfant</i> .....	6
<i>Couple avec enfant(s)</i> .....	6
<i>Famille monoparentale</i> .....	6
<i>Colocation / Autre</i> .....	6
<i>Personnes seules</i> .....	6
Profils électoraux .....	7
<i>Premier tour</i> .....	7
Sécurité .....	8
<i>Evolution du nombre d'infractions</i> .....	8
<i>Pour comparer</i> .....	9
Services à la population .....	10
<i>Commerce</i> .....	10
<i>Éducation</i> .....	10
<i>Villes autour de Augnax</i> .....	11

# Situation géographique



## i Informations clés

- **Région** : Occitanie
- **Département** : Gers
- **Code postal** : 32120
- **Superficie** : 4 km<sup>2</sup>



# Statistiques sur la population



Nombre d'habitants

**132**



Age moyen

**41 ans**



Pop active

**47%**



Taux chômage

**2.6%**



Pop densité

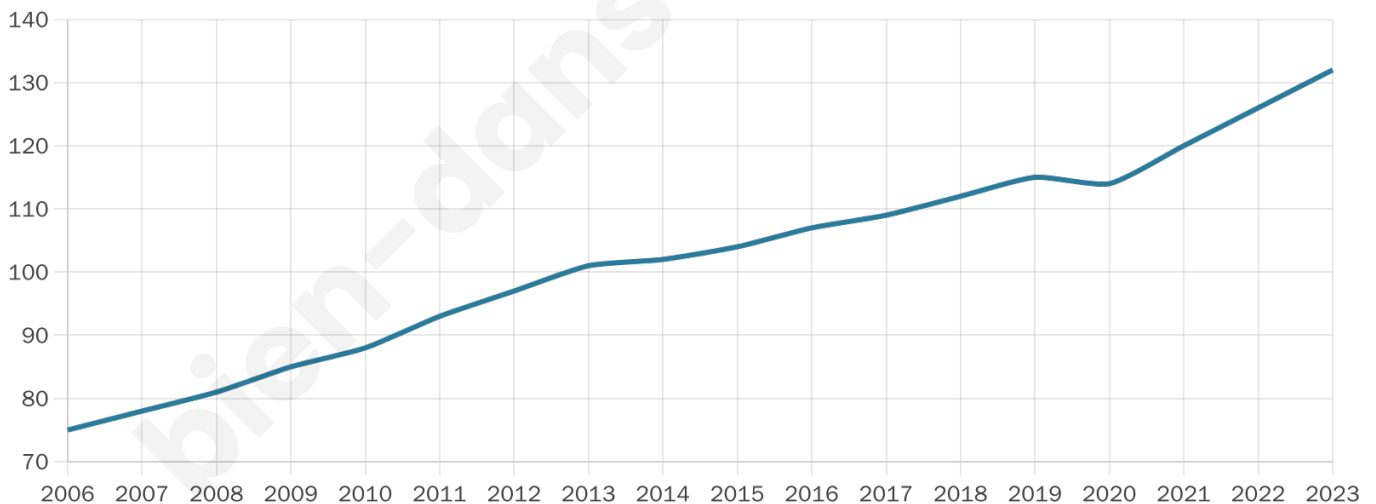
**33 h/km<sup>2</sup>**



Revenu moyen

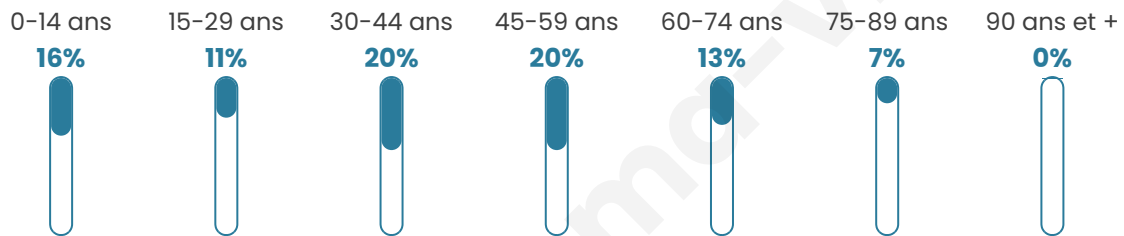
**24 240 €/an**

## Evolution du nombre d'habitants

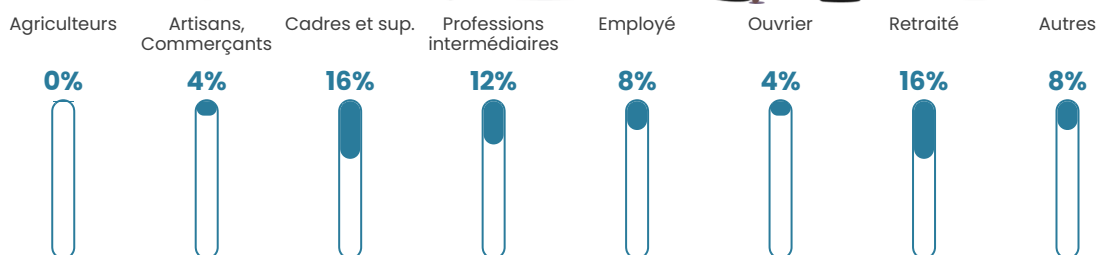


Sources : Institut national de la statistique et des études économiques (insee) selon Les dernières parutions officielles de 2024 portant sur les années 2020, 2021 et 2022.

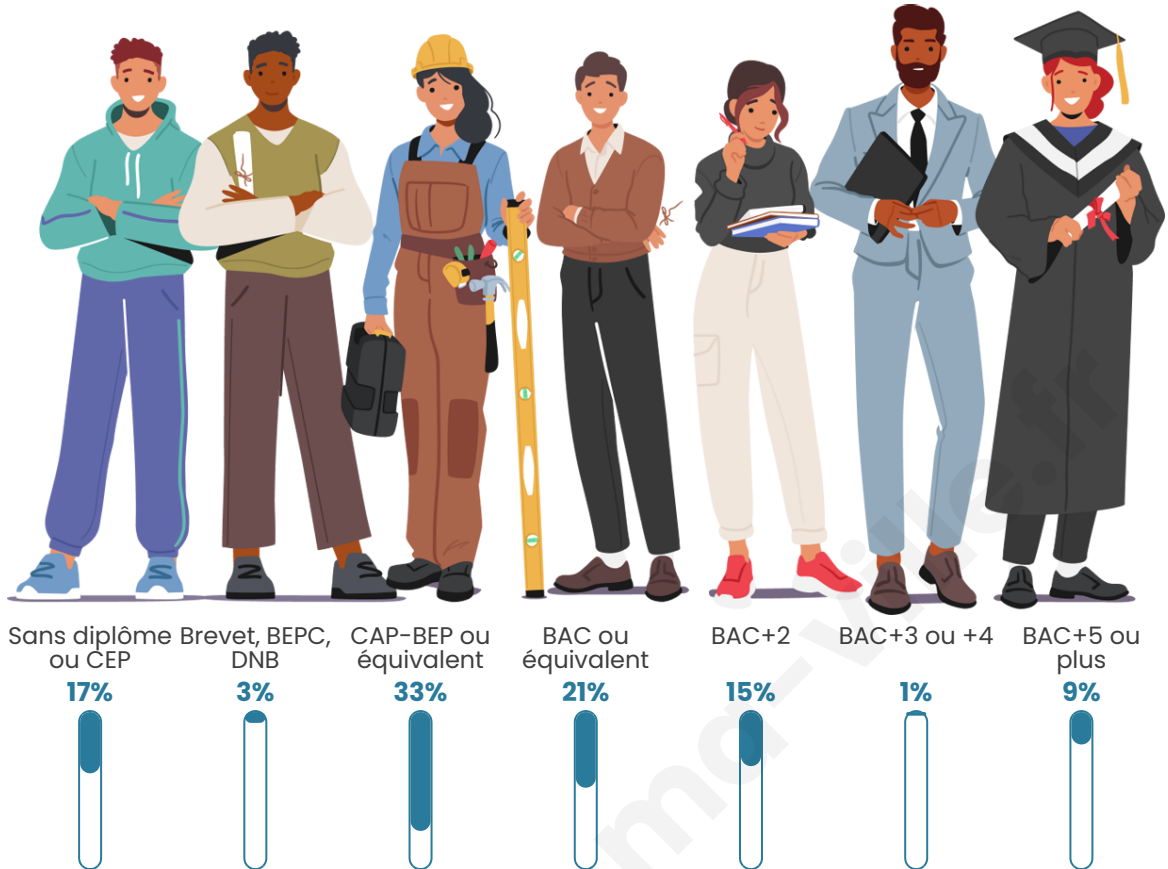
## Tranche d'âge




## Activité professionnelle



## Niveau de diplôme















## Composition des ménages





# Profils électoraux

## Premier tour

	Marine LE PEN	37.63 %
	Emmanuel MACRON	24.73 %
	Jean-Luc MÉLENCHON	11.83 %
	Yannick JADOT	7.53 %
	Jean LASSALLE	5.38 %
	Fabien ROUSSEL	4.30 %
	Anne HIDALGO	3.23 %
	Nicolas DUPONT-AIGNAN	3.23 %
	Philippe POUTOU	2.15 %
	Nathalie ARTHAUD	0.00 %
	Éric ZEMMOUR	0.00 %
	Valérie PÉCRESSE	0.00 %

## Second tour

	Emmanuel MACRON	50 %
	Marine LE PEN	50 %

### 114 inscrits

Participation : 84.21%

Votes blancs : 8.33%

Votes nuls : 4.17%

### 114 inscrits

Participation : 85.09%

Votes blancs : 4.12%

Votes nuls : 0.00%

# Sécurité



Agressions physiques / sexuelles

0



Cambriolages

0



Vols / dégradations

0



Stupéfiants

0

## Evolution du nombre d'infractions



## Pour comparer

(en proportion du nombre d'habitants)



Sources : Bases statistiques communale, départementale et régionale de la délinquance enregistrée par la police et la gendarmerie nationales selon les dernières parutions officielles de 2025 portant sur l'année 2024 ([data.gouv](https://data.gouv.fr)).

Agressions physiques / sexuelles : Violences sexuelles, coups et blessures volontaires intrafamiliaux, coups et blessures volontaires, autres coups, blessures volontaires et vols violents sans arme.

Cambriolages : Cambriolages de logements.

Vols : Vols avec armes, vols d'accessoires sur véhicules, vols dans les véhicules, vols de véhicules, vols sans violence contre des personnes, destructions, dégradations volontaires et escroqueries.

Stupéfiants : Trafic de stupéfiants dont (AFD) et usage de stupéfiants.

# Services à la population



## Commerce

Hypermarché	X <a href="#">Auch</a> 19km
Supermarché	X <a href="#">Mauvezin</a> 8km
Superette	X <a href="#">Mansempuy</a> 3km
Boulangerie	X <a href="#">Mauvezin</a> 8km
Boucherie	1
Restaurant	X <a href="#">Puycasquier</a> 5km
Garage	X <a href="#">Puycasquier</a> 2km
Station-service	X <a href="#">Mauvezin</a> 8km
Banque	X <a href="#">Mauvezin</a> 8km
La poste	1
Coiffeur	X <a href="#">Saint-Sauvy</a> 2km
Tabac	X <a href="#">Mauvezin</a> 8km
Bars / discothèque	X <a href="#">Mauvezin</a> 8km
Bibliothèque	X <a href="#">Touget</a> 11km
Cinéma	X <a href="#">Gimont</a> 13km
Vétérinaire	X <a href="#">Mauvezin</a> 7km



## Santé

Pharmacie	X <a href="#">Mauvezin</a> 8km
Hôpital	X <a href="#">Auch</a> 18km
Laboratoire d'analyses médicales	X <a href="#">Mauvezin</a> 8km
Etablissement pour handicapé	X <a href="#">Montégut</a> 12km
EHPA	X <a href="#">Mauvezin</a> 7km
Médecin	X <a href="#">Puycasquier</a> 4km
Dentiste	X <a href="#">Mauvezin</a> 8km
Chirurgien	X <a href="#">Montégut</a> 12km
Dermatologue	X <a href="#">Auch</a> 17km
Anesthésiste	X <a href="#">Fleurance</a> 18km
Gastro-entérologue	X <a href="#">Cornebarrieu</a> 43km
Gynécologue	X <a href="#">L'Isle-Jourdain</a> 27km
Cancérologue	X <a href="#">Cornebarrieu</a> 43km
Neurologue	X <a href="#">Montégut</a> 12km
Ophthalmologue	X <a href="#">Auch</a> 16km
ORL	X <a href="#">Auch</a> 16km
Cardiologue	X <a href="#">Auch</a> 18km
Pédiatre	X <a href="#">Lectoure</a> 27km
Pneumologue	X <a href="#">Auch</a> 17km
Psychologue	X <a href="#">Mirepoix</a> 10km
Radiologue	X <a href="#">Auch</a> 17km
Rhumatologue	X <a href="#">Auch</a> 14km
Sage-femme	X <a href="#">Mauvezin</a> 8km



## Éducation

Crèche	X <a href="#">Aubiet</a> 8km
Ecole maternelle Public	X <a href="#">Saint-Sauvy</a> 4km
Ecole maternelle Privé	X <a href="#">Plaisance-du-Touch</a> 46km
Ecole primaire Public	X <a href="#">Puycasquier</a> 4km
Ecole primaire Privé	X <a href="#">Gimont</a> 12km
Collège Public	X <a href="#">Mauvezin</a> 8km
Collège Privé	X <a href="#">Fleurance</a> 17km
Lycée Public	X <a href="#">Auch</a> 18km
Lycée Privé	X <a href="#">Auch</a> 18km

Sources : Base Sirene des entreprises et de leurs établissements selon les dernières parutions officielles de 2025 portant sur l'année 2024 ([data.gouv](#)). Liste, localisation et tarifs des professionnels de santé selon les dernières parutions officielles de 2025 portant sur l'année 2024 ([opendatasoft](#)) et FINISS Extraction du Fichier des établissements selon les dernières parutions officielles de 2025 portant sur l'année 2024 ([data.gouv](#)). Adresse et géolocalisation des établissements d'enseignement du premier et second degrés selon les dernières parutions officielles de 2025 portant sur l'année 2024 ([data.education.gouv](#))

## Villes autour de Augnax

Ville	Habitants	Superficie	Pop densité	Pop active	Taux chômage	Revenu moyen	Prix immobilier
Ansan	75	7 km <sup>2</sup>	11 h/km <sup>2</sup>	52%	4%	NC	1 704 €/m <sup>2</sup>
Saint-Antonin	156	11 km <sup>2</sup>	14 h/km <sup>2</sup>	42.3%	3.2%	24 430 €/an	1 141 €/m <sup>2</sup>
Mansempuy	55	6 km <sup>2</sup>	9 h/km <sup>2</sup>	47.3%	0%	NC	717 €/m <sup>2</sup>
Taybosq	68	5 km <sup>2</sup>	14 h/km <sup>2</sup>	42.6%	2.9%	NC	NC
Puycasquier	420	20 km <sup>2</sup>	21 h/km <sup>2</sup>	46.9%	3.3%	20 010 €/an	1 281 €/m <sup>2</sup>
Maravat	50	6 km <sup>2</sup>	8 h/km <sup>2</sup>	36%	6%	NC	NC
Crastes (2 avis)	264	19 km <sup>2</sup>	14 h/km <sup>2</sup>	47%	3%	22 150 €/an	1 191 €/m <sup>2</sup>
Nougaroulet	386	15 km <sup>2</sup>	26 h/km <sup>2</sup>	48.7%	2.6%	23 950 €/an	1 467 €/m <sup>2</sup>
Saint-Sauvy	355	17 km <sup>2</sup>	21 h/km <sup>2</sup>	45.6%	2.5%	23 140 €/an	884 €/m <sup>2</sup>
Blanquefort	42	3 km <sup>2</sup>	14 h/km <sup>2</sup>	52.4%	7.1%	NC	NC
Saint-Brès (1 avis)	70	5 km <sup>2</sup>	14 h/km <sup>2</sup>	50%	5.7%	NC	706 €/m <sup>2</sup>
Sainte-Gemme	121	10 km <sup>2</sup>	12 h/km <sup>2</sup>	43.8%	1.7%	20 200 €/an	893 €/m <sup>2</sup>
Aubiet (1 avis)	1 134	39 km <sup>2</sup>	29 h/km <sup>2</sup>	47.5%	3.3%	22 260 €/an	1 411 €/m <sup>2</sup>
Marsan	461	14 km <sup>2</sup>	33 h/km <sup>2</sup>	49.5%	2.2%	23 150 €/an	1 661 €/m <sup>2</sup>
Mauvezin (1 avis)	2 274	32 km <sup>2</sup>	71 h/km <sup>2</sup>	41.1%	3.9%	21 410 €/an	1 551 €/m <sup>2</sup>

bien-dans-ma-ville.fr



# Vous aimez votre ville ? Notez-la !

Et faites-nous part de vos remarques constructives



Avec

**BIEN** dans ma **VILLE** 