



Version web

Ville de Augnat

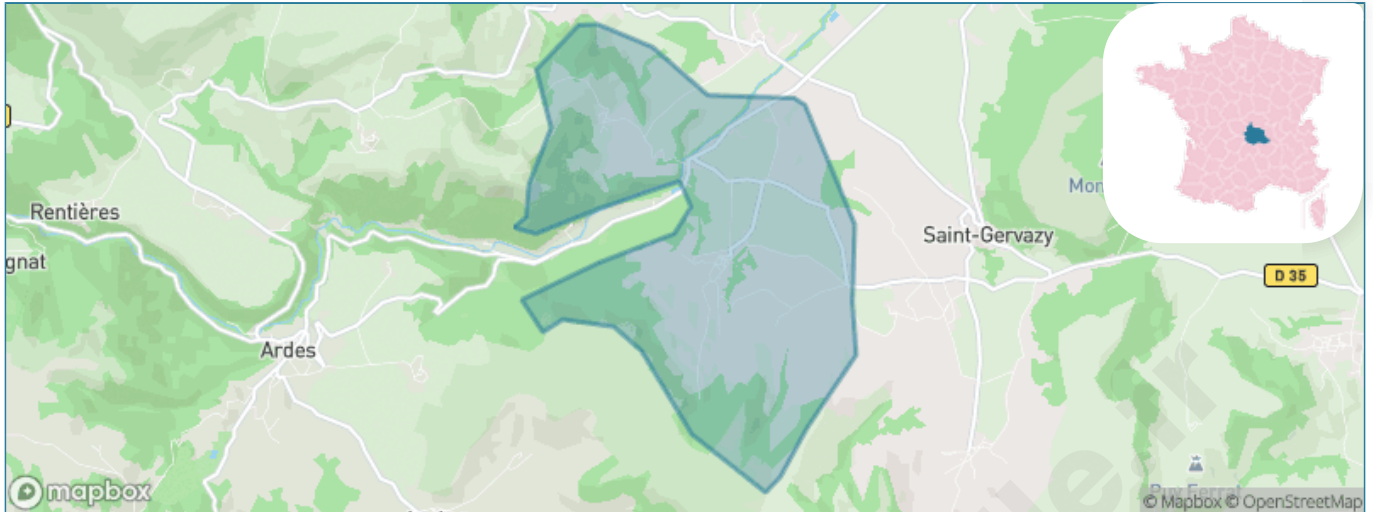
Présenté par

BIEN dans
ma **VILLE** 

Sommaire

Situation géographique	3
Statistiques sur la population	4
Evolution du nombre d'habitants	4
Tranche d'âge	5
0-14 ans	5
15-29 ans	5
30-44 ans	5
45-59 ans	5
60-74 ans	5
75-89 ans	5
90 ans et +	5
Activité professionnelle	5
Agriculteurs	5
Artisans, Commerçants	5
Cadres et sup.	5
Professions intermédiaires	5
Employé	5
Ouvrier	5
Retraité	5
Autres	5
Niveau de diplôme	6
Sans diplôme ou CEP	6
Brevet, BEPC, DNB	6
CAP-BEP ou équivalent	6
BAC ou équivalent	6
BAC+2	6
BAC+3 ou +4	6
BAC+5 ou plus	6
Composition des ménages	6
Couple sans enfant	6
Couple avec enfant(s)	6
Famille monoparentale	6
Colocation / Autre	6
Personnes seules	6
Profils électoraux	7
Premier tour	7
Sécurité	8
Evolution du nombre d'infractions	8
Pour comparer	9
Services à la population	10
Commerce	10
Éducation	10
Villes autour de Augnat	12

Situation géographique



i Informations clés

- **Région** : Auvergne-Rhône-Alpes
- **Département** : Puy-de-Dôme
- **Code postal** : 63340
- **Superficie** : 9 km²



PUY-DE-DÔME
LE DÉPARTEMENT

Statistiques sur la population



Nombre d'habitants

183



Age moyen

43 ans



Pop active

50.8%



Taux chômage

2.5%



Pop densité

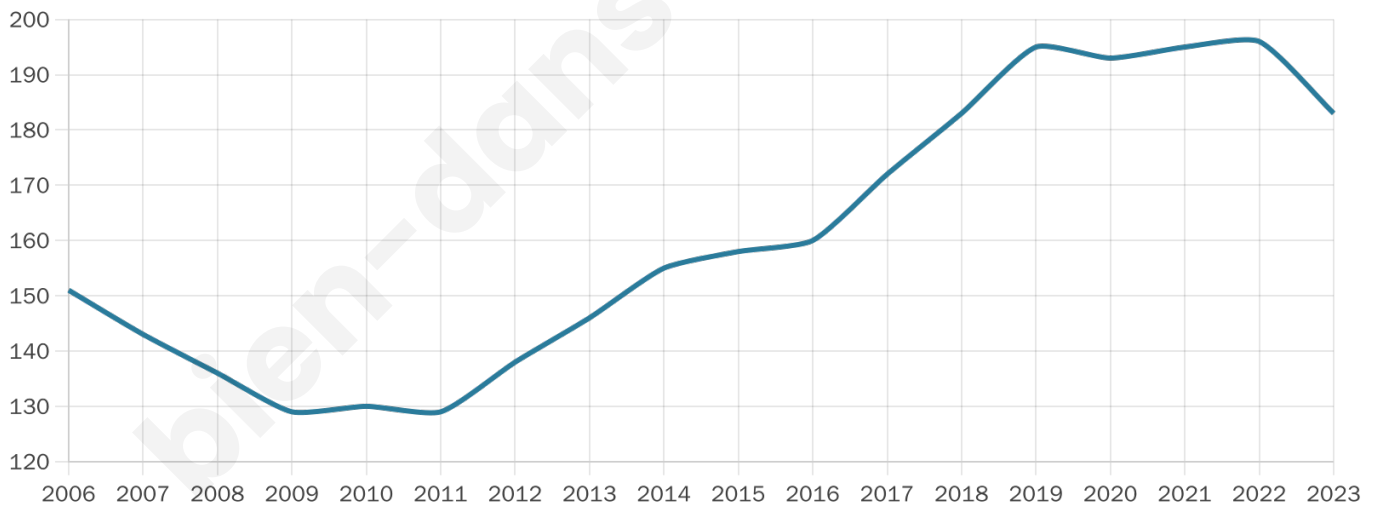
20 h/km²



Revenu moyen

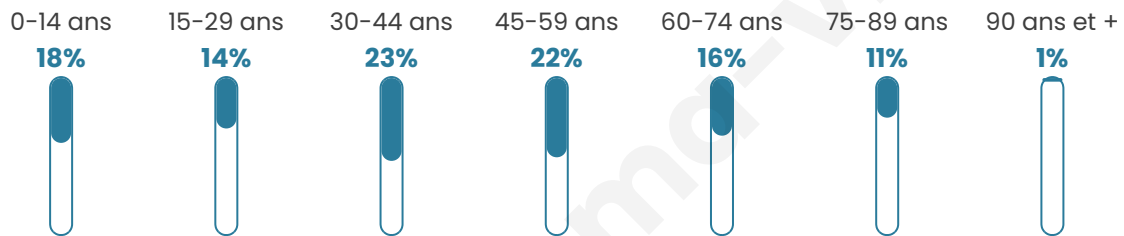
21 670 €/an

Evolution du nombre d'habitants

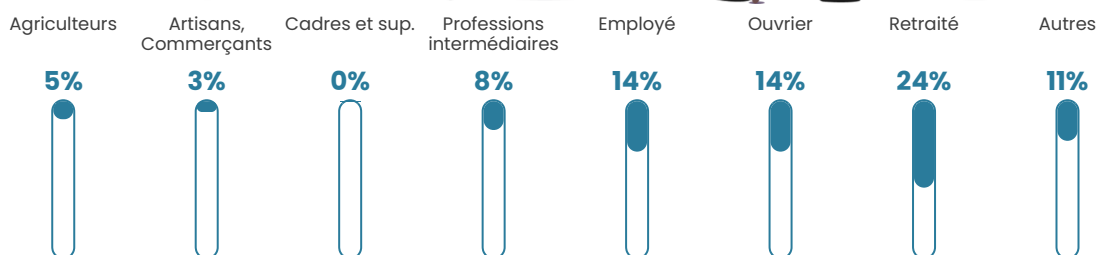


Sources : Institut national de la statistique et des études économiques (insee) selon Les dernières parutions officielles de 2024 portant sur les années 2020, 2021 et 2022.


Tranche d'âge




Activité professionnelle



Niveau de diplôme















Composition des ménages



Profils électoraux

Premier tour

	Marine LE PEN	26.42 %
	Emmanuel MACRON	20.75 %
	Jean-Luc MÉLENCHON	18.87 %
	Jean LASSALLE	9.43 %
	Valérie PÉCRESSE	7.55 %
	Éric ZEMMOUR	4.72 %
	Yannick JADOT	3.77 %
	Anne HIDALGO	2.83 %
	Nicolas DUPONT-AIGNAN	2.83 %
	Nathalie ARTHAUD	0.94 %
	Fabien ROUSSEL	0.94 %
	Philippe POUTOU	0.94 %

136 inscrits

Participation : 79.41%

Votes blancs : 0.93%

Votes nuls : 0.93%

Second tour

	Emmanuel MACRON	50 %
	Marine LE PEN	50 %

136 inscrits

Participation : 78.68%

Votes blancs : 10.28%

Votes nuls : 1.87%

Sécurité



Agressions physiques / sexuelles

0



Cambriolages

0



Vols / dégradations

0



Stupéfiants

0

Evolution du nombre d'infractions



Pour comparer

(en proportion du nombre d'habitants)



Sources : Bases statistiques communale, départementale et régionale de la délinquance enregistrée par la police et la gendarmerie nationales selon les dernières parutions officielles de 2025 portant sur l'année 2024 ([data.gouv](https://data.gouv.fr)).

Agressions physiques / sexuelles : Violences sexuelles, coups et blessures volontaires intrafamiliaux, coups et blessures volontaires, autres coups, blessures volontaires et vols violents sans arme.

Cambriolages : Cambriolages de logements.

Vols : Vols avec armes, vols d'accessoires sur véhicules, vols dans les véhicules, vols de véhicules, vols sans violence contre des personnes, destructions, dégradations volontaires et escroqueries.

Stupéfiants : Trafic de stupéfiants dont (AFD) et usage de stupéfiants.

Services à la population



Commerce

Hypermarché	X Issoire 16km
Supermarché	X Saint-Germain-Lembron 6km
Superette	X Saint-Germain-Lembron 5km
Boulangerie	X Saint-Germain-Lembron 5km
Boucherie	X Saint-Germain-Lembron 5km
Restaurant	X Boudes 5km
Garage	X Saint-Gervazy 1km
Station-service	X Saint-Germain-Lembron 5km
Banque	X Saint-Germain-Lembron 6km
La poste	X Charbonnier-les-Mines 7km
Coiffeur	X Saint-Gervazy 1km
Tabac	X Charbonnier-les-Mines 7km
Bars / discothèque	X Chalus 4km
Bibliothèque	X Sainte-Florine 9km
Cinéma	X Issoire 15km
Vétérinaire	X Saint-Germain-Lembron 5km



Santé

Pharmacie	X Saint-Germain-Lembron 6km
Hôpital	X Issoire 14km
Laboratoire d'analyses médicales	X Brassac-les-Mines 10km
Etablissement pour handicapé	X Saint-Gervazy 1km
EHPA	X Saint-Germain-Lembron 5km
Médecin	X Saint-Germain-Lembron 6km
Dentiste	X Saint-Germain-Lembron 6km
Chirurgien	X Ceyrat 38km
Dermatologue	X Le Broc 9km
Anesthésiste	X Beaumont 39km
Gastro-entérologue	X Beaumont 39km
Gynécologue	X Issoire 14km
Cancérologue	X Clermont-Ferrand 42km
Neurologue	X Clermont-Ferrand 39km
Ophtalmologue	X Issoire 15km
ORL	X Issoire 15km
Cardiologue	X Issoire 14km
Pédiatre	X Issoire 15km
Pneumologue	X Massiac 18km
Psychologue	X Veyre-Monton 29km
Radiologue	X Issoire 14km
Rhumatologue	X Issoire 15km
Sage-femme	X Issoire 14km



Éducation

Crèche	1
Ecole maternelle Public	X Saint-Germain-Lembron 5km
Ecole maternelle Privé	X Montbrison 70km
Ecole primaire Public	1
Ecole primaire Privé	X Sainte-Florine 9km
Collège Public	X Saint-Germain-Lembron 5km
Collège Privé	X Sainte-Florine 10km
Lycée Public	X Brassac-les-Mines 9km
Lycée Privé	X Le Breuil-sur-Couze 7km

Sources : Base Sirene des entreprises et de leurs établissements selon les dernières parutions officielles de 2025 portant sur l'année 2024 ([data.gouv](https://data.gouv.fr)). Liste, localisation et tarifs des professionnels de santé selon les dernières parutions officielles de 2025 portant sur l'année 2024 ([opendatasoft](https://opendatasoft.com)) et FINESS Extraction du Fichier des établissements selon les dernières parutions officielles de 2025 portant sur l'année 2024 ([data.gouv](https://data.gouv.fr)). Adresse et géolocalisation des établissements d'enseignement du premier et second degrés selon les dernières parutions officielles de 2025 portant sur l'année 2024 ([data.education.gouv](https://data.education.gouv.fr))

bien-dans-ma-ville.fr

Villes autour de Augnat

Ville	Habitants	Superficie	Pop densité	Pop active	Taux chômage	Revenu moyen	Prix immobilier
Madriat (1 avis)	136	4 km ²	34 h/km ²	38.2%	3.7%	20 070 €/an	1 478 €/m ²
Saint-Gervazy	340	14 km ²	24 h/km ²	42.9%	2.6%	21 800 €/an	807 €/m ²
Vichel	327	5 km ²	65 h/km ²	56.3%	4.9%	25 040 €/an	930 €/m ²
Collanges	157	4 km ²	39 h/km ²	41.4%	1.9%	21 730 €/an	1 024 €/m ²
Chambezon	125	5 km ²	25 h/km ²	40.8%	6.4%	17 890 €/an	703 €/m ²
Moriat	392	10 km ²	39 h/km ²	50.8%	4.8%	21 350 €/an	940 €/m ²
Saint-Germain-Lembron (2 avis)	2 031	15 km ²	135 h/km ²	42%	3.3%	21 800 €/an	1 338 €/m ²
Apchat	162	35 km ²	5 h/km ²	40.7%	4.3%	20 260 €/an	741 €/m ²
Boudes	260	7 km ²	37 h/km ²	54.2%	6.5%	21 080 €/an	1 275 €/m ²
Chalus	177	6 km ²	30 h/km ²	41.2%	2.8%	22 620 €/an	1 732 €/m ²
Ardes	592	16 km ²	37 h/km ²	41.2%	5.1%	18 870 €/an	910 €/m ²
Saint-Hérent	111	12 km ²	9 h/km ²	46.8%	0.9%	17 890 €/an	920 €/m ²
Léotoing	226	19 km ²	12 h/km ²	38.5%	3.1%	21 300 €/an	960 €/m ²
Charbonnier-les-Mines (1 avis)	930	3 km ²	310 h/km ²	45.8%	4.4%	20 470 €/an	1 131 €/m ²
Lempdes-sur-Allagnon (1 avis)	1 293	10 km ²	129 h/km ²	43.7%	5.6%	20 600 €/an	782 €/m ²

bien-dans-ma-ville.fr



Vous aimez votre ville ? Notez-la !

Et faites-nous part de vos remarques constructives



Avec

BIEN dans ma **VILLE** 