



Version web

Ville de Augers-en-Brie

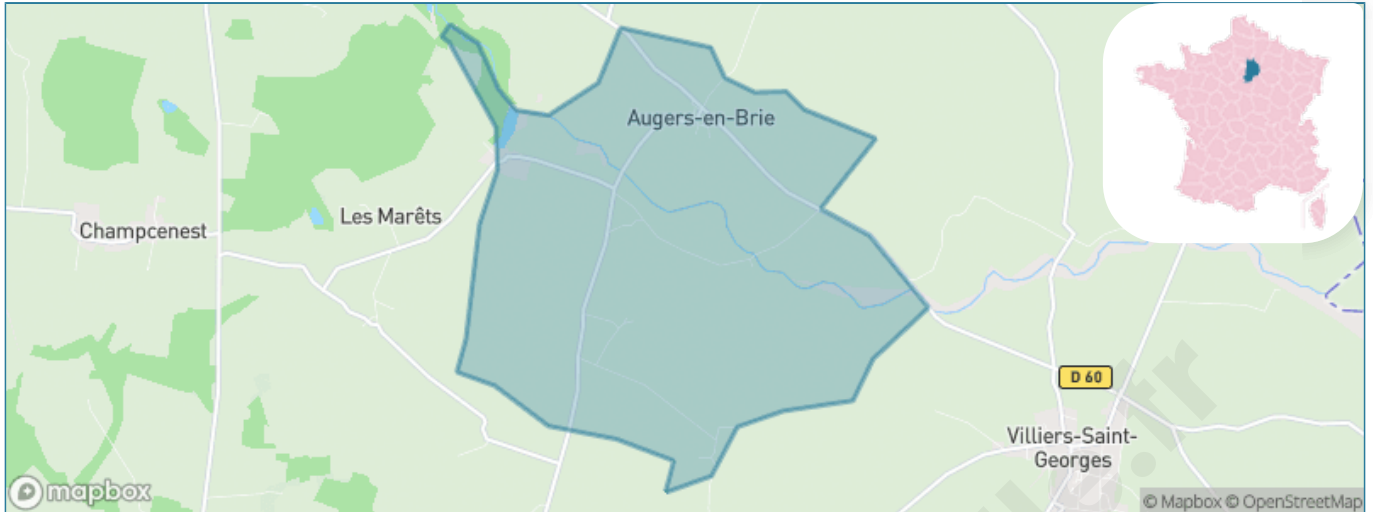
Présenté par



Sommaire

Situation géographique	3
Statistiques sur la population	4
Evolution du nombre d'habitants	4
Tranche d'âge	5
0-14 ans	5
15-29 ans	5
30-44 ans	5
45-59 ans	5
60-74 ans	5
75-89 ans	5
90 ans et +	5
Activité professionnelle	5
Agriculteurs	5
Artisans, Commerçants	5
Cadres et sup.	5
Professions intermédiaires	5
Employé	5
Ouvrier	5
Retraité	5
Autres	5
Niveau de diplôme	6
Sans diplôme ou CEP	6
Brevet, BEPC, DNB	6
CAP-BEP ou équivalent	6
BAC ou équivalent	6
BAC+2	6
BAC+3 ou +4	6
BAC+5 ou plus	6
Composition des ménages	6
Couple sans enfant	6
Couple avec enfant(s)	6
Famille monoparentale	6
Colocation / Autre	6
Personnes seules	6
Profils électoraux	7
Premier tour	7
Sécurité	8
Evolution du nombre d'infractions	8
Pour comparer	9
Services à la population	10
Commerce	10
Éducation	10
Villes autour de Augers-en-Brie	12

Situation géographique



i Informations clés

- **Région** : Île-de-France
- **Département** : Seine-et-Marne
- **Code postal** : 77560
- **Superficie** : 13 km²



Statistiques sur la population



Nombre d'habitants

265



Age moyen

41 ans



Pop active

55.5%



Taux chômage

6.5%



Pop densité

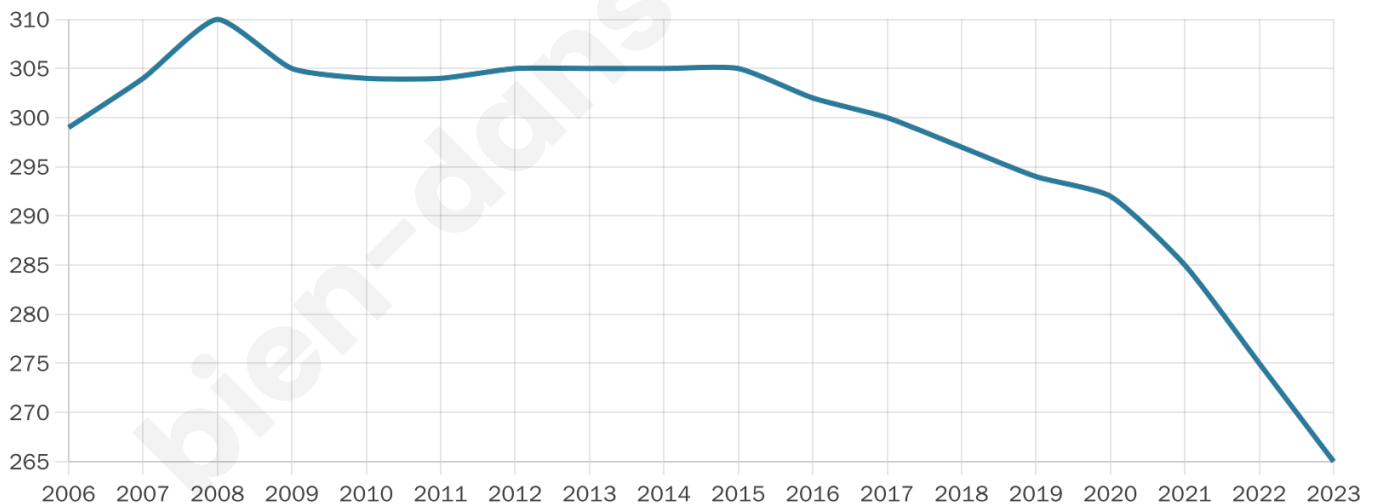
20 h/km²



Revenu moyen

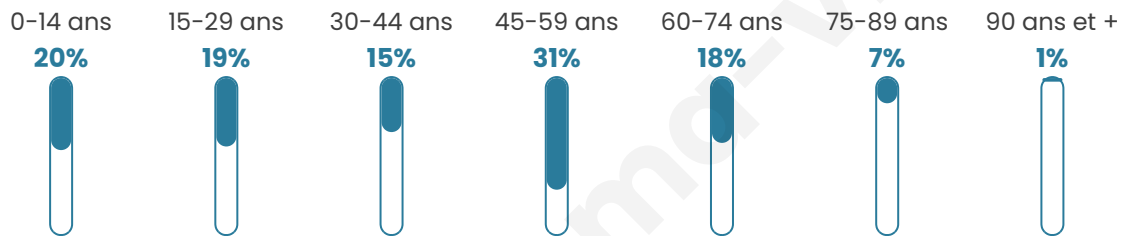
25 100 €/an

Evolution du nombre d'habitants

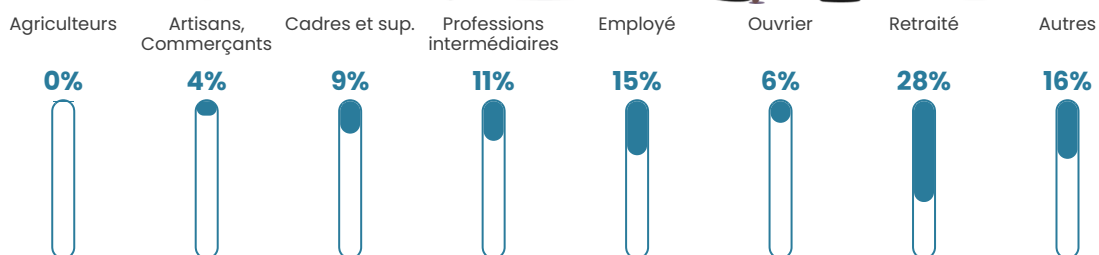


Sources : Institut national de la statistique et des études économiques (insee) selon Les dernières parutions officielles de 2024 portant sur les années 2020, 2021 et 2022.


Tranche d'âge




Activité professionnelle



Niveau de diplôme



Composition des ménages



Profils électoraux



Premier tour

	Marine LE PEN	31.90 %
	Jean-Luc MÉLENCHON	19.02 %
	Emmanuel MACRON	11.66 %
	Valérie PÉCRESSE	11.04 %
	Éric ZEMMOUR	10.43 %
	Jean LASSALLE	4.29 %
	Fabien ROUSSEL	3.07 %
	Yannick JADOT	3.07 %
	Nicolas DUPONT-AIGNAN	3.07 %
	Anne HIDALGO	1.23 %
	Nathalie ARTHAUD	0.61 %
	Philippe POUTOU	0.61 %

222 inscrits

Participation : 75.23%
Votes blancs : 2.40%
Votes nuls : 0.00%

Second tour

	Emmanuel MACRON	43,79 %
	Marine LE PEN	56,21 %

223 inscrits

Participation : 75.34%
Votes blancs : 8.93%
Votes nuls : 0%

Sécurité



Agressions physiques / sexuelles

0



Cambriolages

0



Vols / dégradations

0



Stupéfiants

0

Evolution du nombre d'infractions



Pour comparer

(en proportion du nombre d'habitants)



Sources : Bases statistiques communale, départementale et régionale de la délinquance enregistrée par la police et la gendarmerie nationales selon les dernières parutions officielles de 2025 portant sur l'année 2024 ([data.gouv](https://data.gouv.fr)).

Agressions physiques / sexuelles : Violences sexuelles, coups et blessures volontaires intrafamiliaux, coups et blessures volontaires, autres coups, blessures volontaires et vols violents sans arme.

Cambriolages : Cambriolages de logements.

Vols : Vols avec armes, vols d'accessoires sur véhicules, vols dans les véhicules, vols de véhicules, vols sans violence contre des personnes, destructions, dégradations volontaires et escroqueries.

Stupéfiants : Trafic de stupéfiants dont (AFD) et usage de stupéfiants.

Services à la population



Commerce

Hypermarché	X Provins 14km
Supermarché	X La Ferté-Gaucher 11km
Superette	X Villiers-Saint-Georges 6km
Boulangerie	X Villiers-Saint-Georges 6km
Boucherie	X Beton-Bazoches 8km
Restaurant	X Sancy-lès-Provins 3km
Garage	1
Station-service	X La Ferté-Gaucher 12km
Banque	X Villiers-Saint-Georges 6km
La poste	X Sancy-lès-Provins 4km
Coiffeur	X Villiers-Saint-Georges 5km
Tabac	X Provins 14km
Bars / discothèque	X Courtacon 5km
Bibliothèque	X Nogent-sur-Seine 24km
Cinéma	X Provins 14km
Vétérinaire	X La Ferté-Gaucher 11km



Santé

Pharmacie	X Beton-Bazoches 8km
Hôpital	X Provins 14km
Laboratoire d'analyses médicales	X La Ferté-Gaucher 11km
Etablissement pour handicapé	X Les Marêts 3km
EHPA	X Villiers-Saint-Georges 6km
Médecin	X Beton-Bazoches 8km
Dentiste	X La Ferté-Gaucher 11km
Chirurgien	X Saint-Hilliers 10km
Dermatologue	X Gretz-Armainvilliers 45km
Anesthésiste	X Saint-Brice 14km
Gastro-entérologue	X Saint-Brice 14km
Gynécologue	X Provins 14km
Cancérologue	X Brou-sur-Chantereine 57km
Neurologue	X Tournan-en-Brie 44km
Ophtalmologue	X Provins 14km
ORL	X Provins 14km
Cardiologue	X Provins 14km
Pédiatre	X Provins 14km
Pneumologue	X Charly-sur-Marne 33km
Psychologue	X Jouarre 32km
Radiologue	X Provins 15km
Rhumatologue	X Provins 14km
Sage-femme	X Provins 15km



Éducation

Crèche	X Bannost-Villegagnon 13km
Ecole maternelle Public	X Voulton 8km
Ecole maternelle Privé	X Bussy-Saint-Georges 51km
Ecole primaire Public	1
Ecole primaire Privé	X Choisy-en-Brie 13km
Collège Public	X Villiers-Saint-Georges 6km
Collège Privé	X Provins 14km

Lycée Public	X Provins 14km
Lycée Privé	X Provins 14km

Sources : Base Sirene des entreprises et de leurs établissements selon les dernières parutions officielles de 2025 portant sur l'année 2024 ([data.gouv](#)). Liste, localisation et tarifs des professionnels de santé selon les dernières parutions officielles de 2025 portant sur l'année 2024 ([opendatasoft](#)) et FINESS Extraction du Fichier des établissements selon les dernières parutions officielles de 2025 portant sur l'année 2024 ([data.gouv](#)). Adresse et géolocalisation des établissements d'enseignement du premier et second degrés selon les dernières parutions officielles de 2025 portant sur l'année 2024 ([data.education.gouv](#))

bien-dans-ma-ville.fr

Villes autour de Augers-en-Brie

Ville	Habitants	Superficie	Pop densité	Pop active	Taux chômage	Revenu moyen	Prix immobilier
Cerneux	272	22 km ²	12 h/km ²	53.3%	7.7%	24 510 €/an	1 832 €/m ²
Les Marêts	152	5 km ²	30 h/km ²	42.8%	3.3%	24 460 €/an	1 344 €/m ²
Sancy-lès-Provins (1 avis)	339	18 km ²	19 h/km ²	48.1%	6.5%	24 330 €/an	1 683 €/m ²
Champcenest	205	12 km ²	17 h/km ²	45.9%	2%	25 090 €/an	2 318 €/m ²
Courtacon	245	11 km ²	22 h/km ²	45.3%	4.9%	21 940 €/an	1 293 €/m ²
Rupéreau	106	6 km ²	18 h/km ²	50%	4.7%	24 380 €/an	1 688 €/m ²
Montceaux-lès-Provins	320	15 km ²	21 h/km ²	50%	6.6%	23 470 €/an	982 €/m ²
Villiers-Saint-Georges (2 avis)	1 160	33 km ²	35 h/km ²	46.7%	5.2%	21 690 €/an	1 467 €/m ²
Saint-Mars-Vieux-Maisons	244	19 km ²	13 h/km ²	61.1%	6.6%	26 010 €/an	1 653 €/m ²
Saint-Martin-du-Boschet	257	17 km ²	15 h/km ²	56.4%	4.3%	25 050 €/an	1 436 €/m ²
Courchamp	151	12 km ²	13 h/km ²	48.3%	4%	25 580 €/an	1 507 €/m ²
Voulton	295	26 km ²	11 h/km ²	42.7%	2.7%	24 160 €/an	1 417 €/m ²
Lescherolles	464	11 km ²	42 h/km ²	45.9%	4.7%	24 710 €/an	1 733 €/m ²
Beton-Bazoches (1 avis)	890	18 km ²	49 h/km ²	50.9%	4.7%	23 480 €/an	1 735 €/m ²
Leudon-en-Brie (1 avis)	168	4 km ²	42 h/km ²	47%	1.8%	26 530 €/an	2 515 €/m ²

bien-dans-ma-ville.fr



Vous aimez votre ville ? Notez-la !

Et faites-nous part de vos remarques constructives



Avec

BIEN dans ma **VILLE** 