



Version web

Ville de Auge

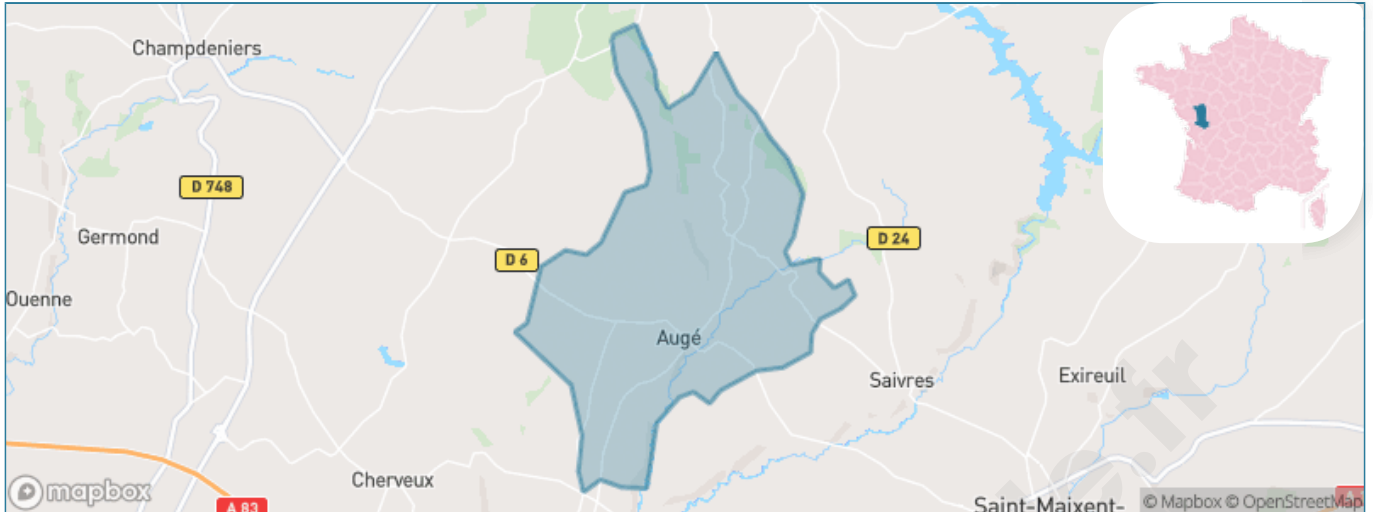
Présenté par

BIEN dans
ma **VILLE** 

Sommaire

Situation géographique	3
Statistiques sur la population	4
Evolution du nombre d'habitants	4
Tranche d'âge	5
0-14 ans	5
15-29 ans	5
30-44 ans	5
45-59 ans	5
60-74 ans	5
75-89 ans	5
90 ans et +	5
Activité professionnelle	5
Agriculteurs	5
Artisans, Commerçants	5
Cadres et sup.	5
Professions intermédiaires	5
Employé	5
Ouvrier	5
Retraité	5
Autres	5
Niveau de diplôme	6
Sans diplôme ou CEP	6
Brevet, BEPC, DNB	6
CAP-BEP ou équivalent	6
BAC ou équivalent	6
BAC+2	6
BAC+3 ou +4	6
BAC+5 ou plus	6
Composition des ménages	6
Couple sans enfant	6
Couple avec enfant(s)	6
Famille monoparentale	6
Colocation / Autre	6
Personnes seules	6
Profils électoraux	7
Premier tour	7
Sécurité	8
Evolution du nombre d'infractions	8
Pour comparer	9
Services à la population	10
Commerce	10
Éducation	10
Villes autour de Auge	12

Situation géographique



i Informations clés

- **Région** : Nouvelle-Aquitaine
- **Département** : Deux-Sèvres
- **Code postal** : 79400
- **Superficie** : 23 km²



Statistiques sur la population



Nombre d'habitants

892



Age moyen

42 ans



Pop active

50%



Taux chômage

6.5%



Pop densité

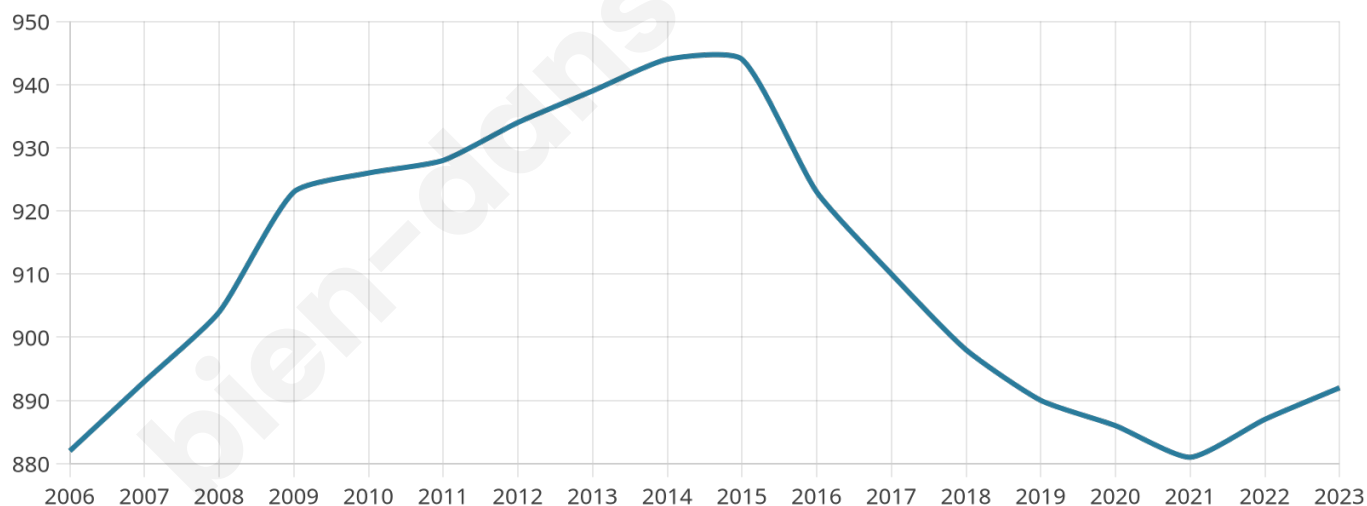
39 h/km²



Revenu moyen

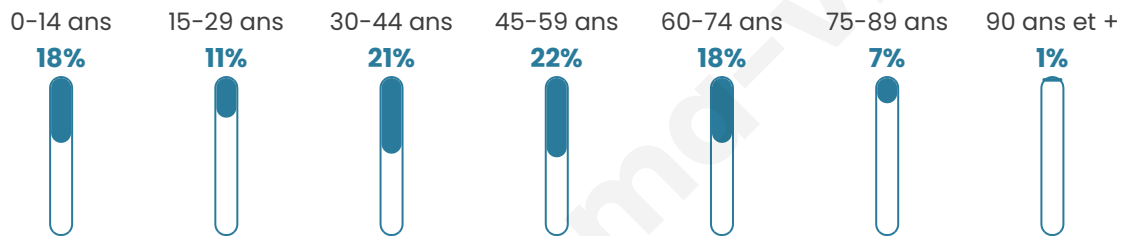
23 210 €/an

Evolution du nombre d'habitants

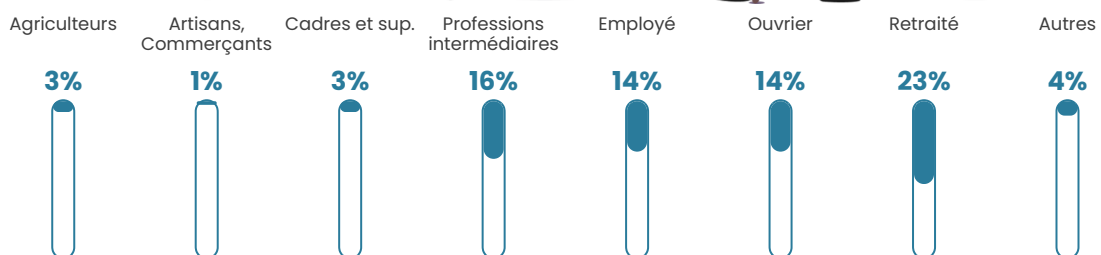


Sources : Institut national de la statistique et des études économiques (insee) selon Les dernières parutions officielles de 2024 portant sur les années 2020, 2021 et 2022.


Tranche d'âge




Activité professionnelle



Niveau de diplôme








Composition des ménages



Profils électoraux

Premier tour

	Marine LE PEN	25.61 %
	Jean-Luc MÉLENCHON	23.93 %
	Emmanuel MACRON	22.62 %
	Éric ZEMMOUR	8.79 %
	Yannick JADOT	4.11 %
	Jean LASSALLE	3.93 %
	Valérie PÉCRESSE	2.43 %
	Nicolas DUPONT-AIGNAN	2.43 %
	Anne HIDALGO	2.24 %
	Fabien ROUSSEL	1.68 %
	Philippe POUTOU	1.31 %
	Nathalie ARTHAUD	0.93 %



677 inscrits

Participation : 81.09%

Votes blancs : 1.64%

Votes nuls : 0.91%

Second tour

	Emmanuel MACRON	52,65 %
	Marine LE PEN	47,35 %

678 inscrits

Participation : 77.29%

Votes blancs : 7.25%

Votes nuls : 2.86%

Sécurité



Agressions physiques / sexuelles

0



Cambriolages

0



Vols / dégradations

0



Stupéfiants

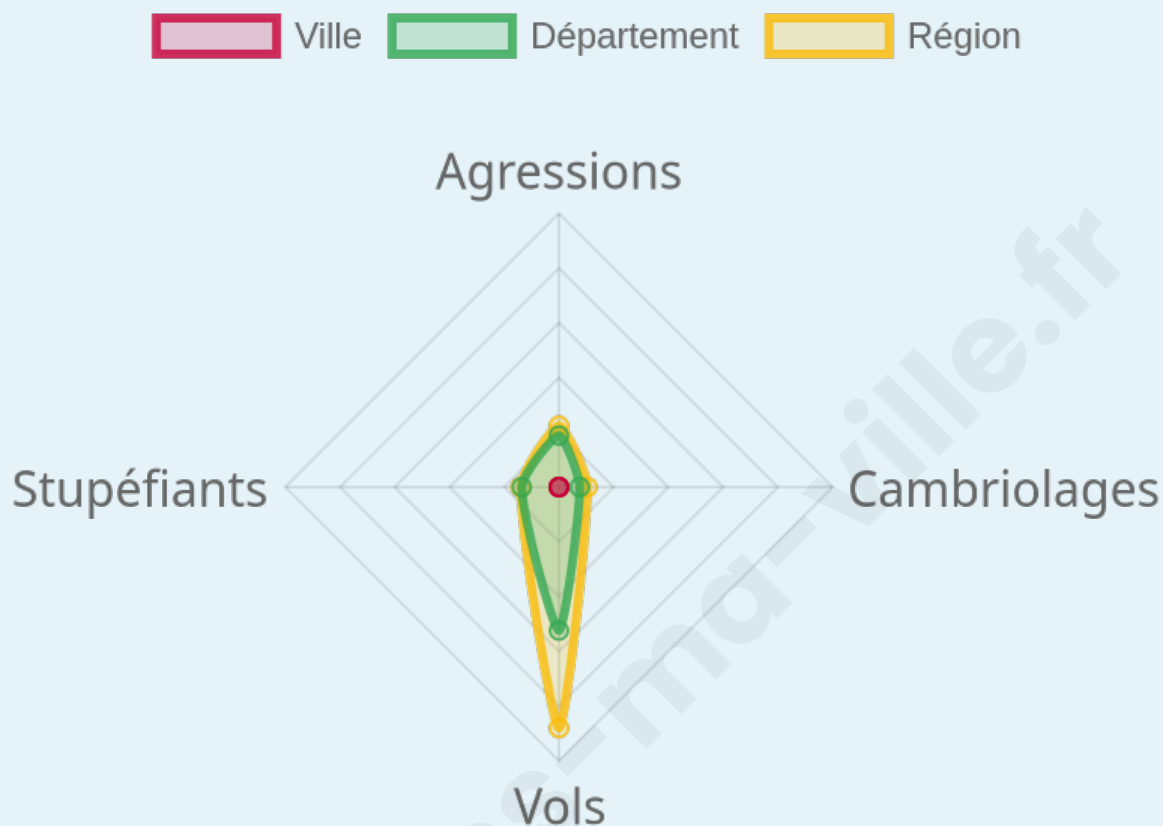
0

Evolution du nombre d'infractions



Pour comparer

(en proportion du nombre d'habitants)



Sources : Bases statistiques communale, départementale et régionale de la délinquance enregistrée par la police et la gendarmerie nationales selon les dernières parutions officielles de 2025 portant sur l'année 2024 ([data.gouv](https://data.gouv.fr)).

Agressions physiques / sexuelles : Violences sexuelles, coups et blessures volontaires intrafamiliaux, coups et blessures volontaires, autres coups, blessures volontaires et vols violents sans arme.

Cambriolages : Cambriolages de logements.

Vols : Vols avec armes, vols d'accessoires sur véhicules, vols dans les véhicules, vols de véhicules, vols sans violence contre des personnes, destructions, dégradations volontaires et escroqueries.

Stupéfiants : Trafic de stupéfiants dont (AFD) et usage de stupéfiants.

Services à la population



Commerce

Hypermarché	X Azay-le-Brûlé 5km
Supermarché	X Azay-le-Brûlé 5km
Superette	X Azay-le-Brûlé 5km
Boulangerie	X Sainvres 4km
Boucherie	1
Restaurant	2
Garage	2
Station-service	X Azay-le-Brûlé 5km
Banque	X Saint-Maixent-l'École 6km
La poste	X Saint-Maixent-l'École 6km
Coiffeur	X Sainvres 4km
Tabac	X Saint-Maixent-l'École 6km
Bars / discothèque	X Azay-le-Brûlé 1km
Bibliothèque	X Saint-Maixent-l'École 6km
Cinéma	X Saint-Maixent-l'École 6km
Vétérinaire	X Saint-Maixent-l'École 6km



Santé

Pharmacie	X Azay-le-Brûlé 5km
Hôpital	X Saint-Maixent-l'École 5km
Laboratoire d'analyses médicales	X Saint-Maixent-l'École 7km
Etablissement pour handicapé	X Azay-le-Brûlé 4km
EHPA	X Saint-Maixent-l'École 5km
Médecin	X Azay-le-Brûlé 5km
Dentiste	X Saint-Maixent-l'École 6km
Chirurgien	X La Crèche 7km
Dermatologue	X Niort 18km
Anesthésiste	X Niort 18km
Gastro-entérologue	X Niort 18km
Gynécologue	X Niort 18km
Cancérologue	X Poitiers 53km
Neurologue	X Rouillé 25km
Ophtalmologue	X Niort 18km
ORL	X Niort 18km
Cardiologue	X Niort 18km
Pédiatre	X Aiffres 19km
Pneumologue	X Niort 18km
Psychologue	X Niort 19km
Radiologue	X Saint-Maixent-l'École 7km
Rhumatologue	X Niort 19km
Sage-femme	X Saint-Maixent-l'École 6km



Éducation

Crèche	X Saint-Maixent-l'École 5km
Ecole maternelle Public	X Azay-le-Brûlé 5km
Ecole maternelle Privé	X Marsac 84km
Ecole primaire Public	1
Ecole primaire Privé	X Saint-Maixent-l'École 6km
Collège Public	X Saint-Maixent-l'École 6km
Collège Privé	X Saint-Maixent-l'École 6km

Lycée Public	X <u>Saint-Maixent- l'École</u> 5km
Lycée Privé	X <u>Niort</u> 16km

Sources : Base Sirene des entreprises et de leurs établissements selon les dernières parutions officielles de 2025 portant sur l'année 2024 ([data.gouv](https://data.gouv.fr)). Liste, localisation et tarifs des professionnels de santé selon les dernières parutions officielles de 2025 portant sur l'année 2024 ([opendatasoft](https://opendatasoft.com)) et FINESS Extraction du Fichier des établissements selon les dernières parutions officielles de 2025 portant sur l'année 2024 ([data.gouv](https://data.gouv.fr)). Adresse et géolocalisation des établissements d'enseignement du premier et second degrés selon les dernières parutions officielles de 2025 portant sur l'année 2024 ([data.education.gouv](https://data.education.gouv.fr))

bien-dans-ma-ville.fr

Villes autour de Auge

Ville	Habitants	Superficie	Pop densité	Pop active	Taux chômage	Revenu moyen	Prix immobilier
Saivres	1 306	21 km ²	62 h/km ²	49.4%	3.2%	22 980 €/an	1 172 €/m ²
Azay-le-Brûlé	1 927	22 km ²	88 h/km ²	49.6%	2%	24 070 €/an	1 375 €/m ²
Cherveux	1 885	22 km ²	86 h/km ²	49%	1.9%	24 540 €/an	1 291 €/m ²
Saint-Christophe-sur-Roc	558	11 km ²	51 h/km ²	55.2%	3.9%	23 470 €/an	627 €/m ²
La Chapelle-Bâton	415	16 km ²	26 h/km ²	50.4%	4.3%	23 690 €/an	981 €/m ²
Saint-Georges-de-Noisné (1 avis)	684	24 km ²	29 h/km ²	49.9%	4.1%	19 860 €/an	778 €/m ²
Saint-Maixent-l'École (11 avis)	7 595	5 km ²	1 519 h/km ²	46.8%	5.9%	19 600 €/an	1 014 €/m ²
Saint-Martin-de-Saint-Maixent (1 avis)	1 062	12 km ²	89 h/km ²	47.6%	2.9%	23 450 €/an	1 560 €/m ²
Exireuil	1 578	21 km ²	75 h/km ²	44%	3.9%	21 620 €/an	1 367 €/m ²
Sainte-Néomaye	1 359	10 km ²	136 h/km ²	49.9%	3.9%	23 810 €/an	1 439 €/m ²
La Crèche (4 avis)	5 662	34 km ²	167 h/km ²	47.3%	2.6%	25 010 €/an	1 399 €/m ²
François (1 avis)	999	9 km ²	111 h/km ²	45.9%	3%	27 610 €/an	1 608 €/m ²
Clavé	348	19 km ²	18 h/km ²	47.1%	5.2%	19 790 €/an	986 €/m ²
Nanteuil	1 684	20 km ²	84 h/km ²	47.1%	3.8%	22 810 €/an	1 177 €/m ²
Verruyes (1 avis)	900	26 km ²	35 h/km ²	47.6%	4.9%	21 650 €/an	1 122 €/m ²

bien-dans-ma-ville.fr



Vous aimez votre ville ? Notez-la !

Et faites-nous part de vos remarques constructives



Avec

BIEN dans
ma **VILLE** 