



Version web

# Ville de Audigny

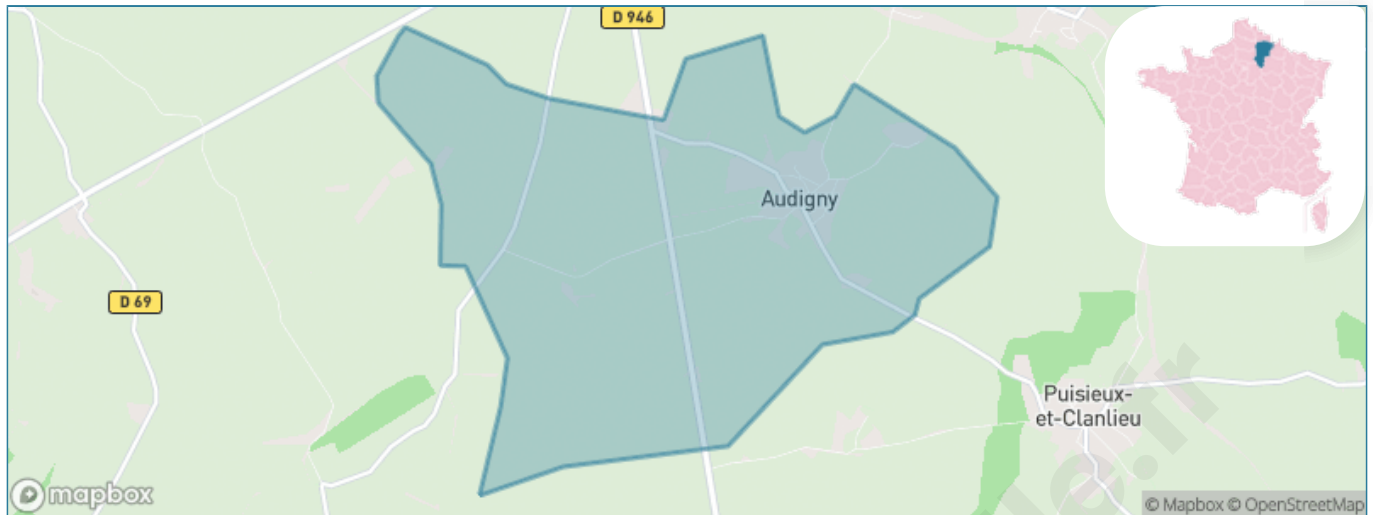
Présenté par

**BIEN** dans  
ma **VILLE** 

# Sommaire

Situation géographique .....	3
Statistiques sur la population .....	4
Evolution du nombre d'habitants .....	4
Tranche d'âge .....	5
0-14 ans .....	5
15-29 ans .....	5
30-44 ans .....	5
45-59 ans .....	5
60-74 ans .....	5
75-89 ans .....	5
90 ans et + .....	5
Activité professionnelle .....	5
Agriculteurs .....	5
Artisans, Commerçants .....	5
Cadres et sup. ....	5
Professions intermédiaires .....	5
Employé .....	5
Ouvrier .....	5
Retraité .....	5
Autres .....	5
Niveau de diplôme .....	6
Sans diplôme ou CEP .....	6
Brevet, BEPC, DNB .....	6
CAP-BEP ou équivalent .....	6
BAC ou équivalent .....	6
BAC+2 .....	6
BAC+3 ou +4 .....	6
BAC+5 ou plus .....	6
Composition des ménages .....	6
Couple sans enfant .....	6
Couple avec enfant(s) .....	6
Famille monoparentale .....	6
Colocation / Autre .....	6
Personnes seules .....	6
Profils électoraux .....	7
Premier tour .....	7
Sécurité .....	8
Evolution du nombre d'infractions .....	8
Pour comparer .....	9
Services à la population .....	10
Commerce .....	10
Éducation .....	10
Villes autour de Audigny .....	11

# Situation géographique



## i Informations clés

- **Région** : Hauts-de-France
- **Département** : Aisne
- **Code postal** : 02120
- **Superficie** : 10 km<sup>2</sup>



# Statistiques sur la population



Nombre d'habitants

**273**



Age moyen

**36 ans**



Pop active

**47.3%**



Taux chômage

**13.1%**



Pop densité

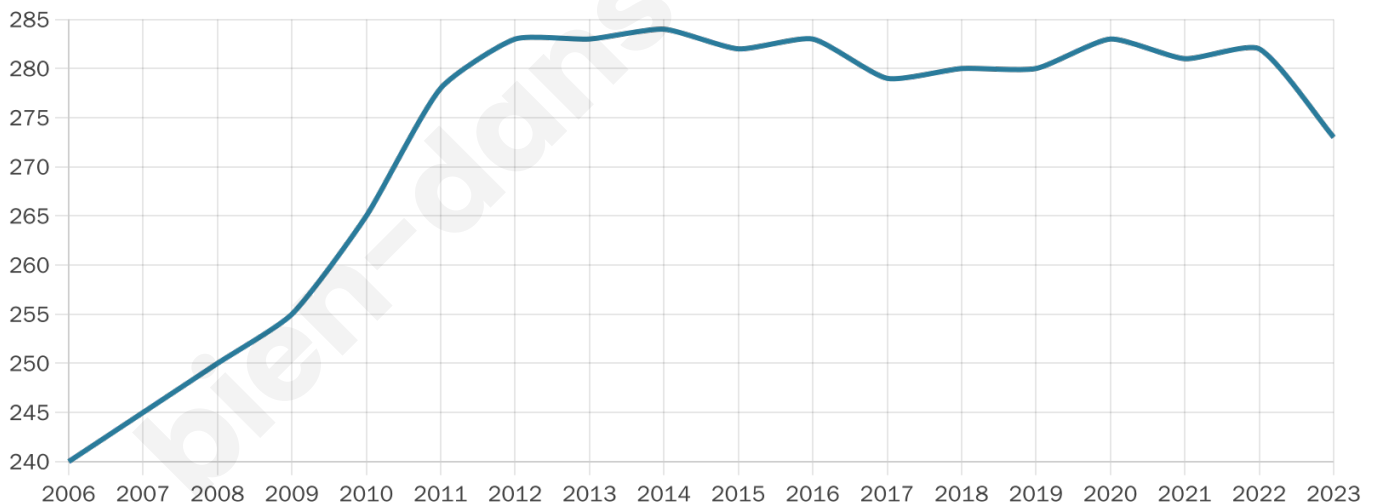
**27 h/km<sup>2</sup>**



Revenu moyen

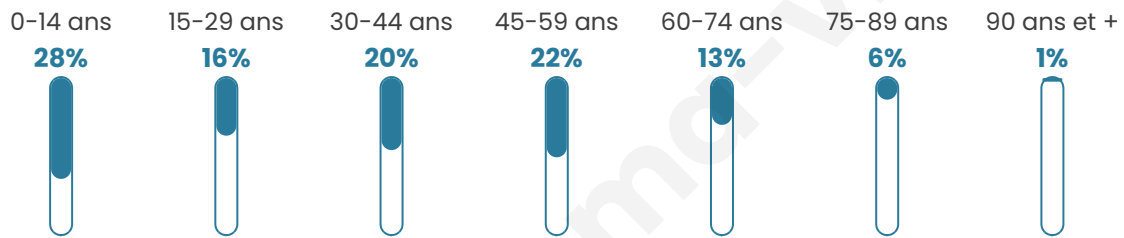
**19 950 €/an**

## Evolution du nombre d'habitants

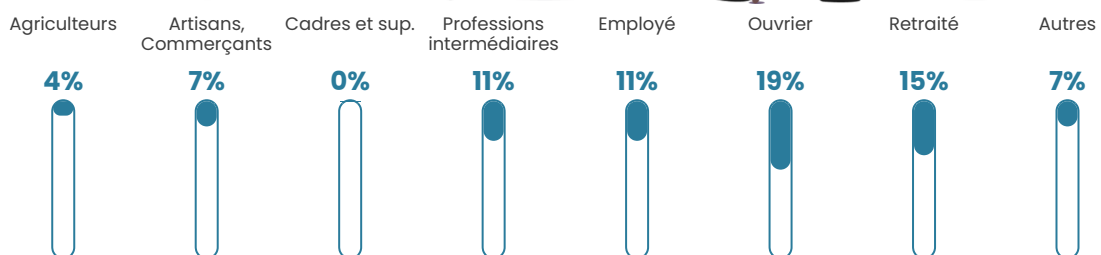


Sources : Institut national de la statistique et des études économiques (insee) selon Les dernières parutions officielles de 2024 portant sur les années 2020, 2021 et 2022.

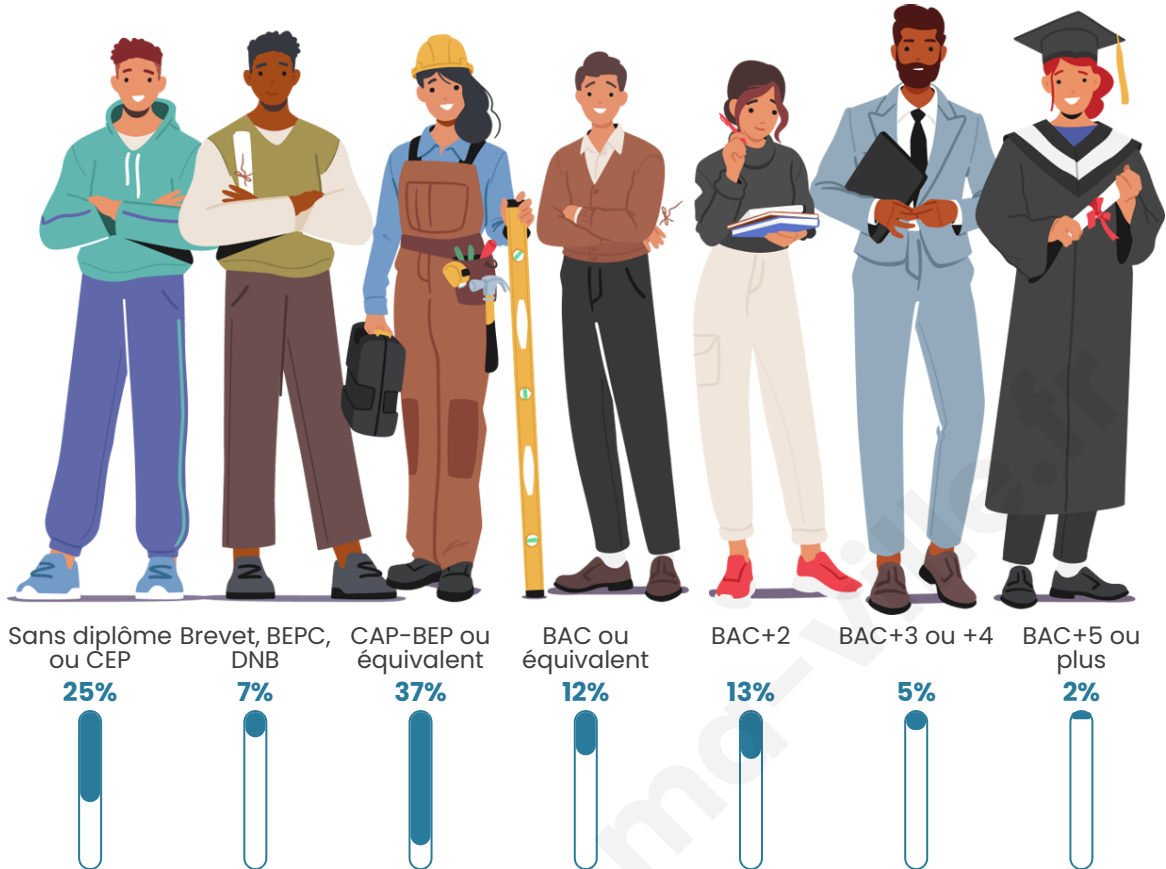
## Tranche d'âge




## Activité professionnelle



## Niveau de diplôme




## Composition des ménages



# Profils électoraux

## Premier tour

	Marine LE PEN	40.88 %
	Emmanuel MACRON	16.35 %
	Jean-Luc MÉLENCHON	11.32 %
	Éric ZEMMOUR	6.29 %
	Valérie PÉCRESSE	5.66 %
	Jean LASSALLE	5.03 %
	Nicolas DUPONT-AIGNAN	5.03 %
	Fabien ROUSSEL	4.40 %
	Yannick JADOT	2.52 %
	Nathalie ARTHAUD	1.89 %
	Anne HIDALGO	0.63 %
	Philippe POUTOU	0.00 %



### 197 inscrits

Participation : 81.22%

Votes blancs : 0.63%

Votes nuls : 0.00%

## Second tour

	Emmanuel MACRON	35,48 %
	Marine LE PEN	64,52 %

### 197 inscrits

Participation : 82.74%

Votes blancs : 4.29%

Votes nuls : 0.61%

# Sécurité



Agressions physiques / sexuelles

0



Cambriolages

0



Vols / dégradations

0



Stupéfiants

0

## Evolution du nombre d'infractions



## Pour comparer

(en proportion du nombre d'habitants)



Sources : Bases statistiques communale, départementale et régionale de la délinquance enregistrée par la police et la gendarmerie nationales selon les dernières parutions officielles de 2025 portant sur l'année 2024 ([data.gouv](https://data.gouv.fr)).

Agressions physiques / sexuelles : Violences sexuelles, coups et blessures volontaires intrafamiliaux, coups et blessures volontaires, autres coups, blessures volontaires et vols violents sans arme.

Cambriolages : Cambriolages de logements.

Vols : Vols avec armes, vols d'accessoires sur véhicules, vols dans les véhicules, vols de véhicules, vols sans violence contre des personnes, destructions, dégradations volontaires et escroqueries.

Stupéfiants : Trafic de stupéfiants dont (AFD) et usage de stupéfiants.

# Services à la population



## Commerce

Hypermarché	X <u>Harly</u> 23km
Supermarché	X <u>Guise</u> 6km
Superette	X <u>Sains-Richaumont</u> 5km
Boulangerie	X <u>Sains-Richaumont</u> 5km
Boucherie	X <u>Puisieux-et-Clanlieu</u> 0km
Restaurant	X <u>Guise</u> 6km
Garage	X <u>Guise</u> 5km
Station-service	X <u>Guise</u> 6km
Banque	X <u>Guise</u> 6km
La poste	X <u>Sains-Richaumont</u> 5km
Coiffeur	X <u>Landifay-et-Bertaignemont</u> 5km
Tabac	X <u>Crécy-sur-Serre</u> 17km
Bars / discothèque	X <u>Sains-Richaumont</u> 5km
Bibliothèque	X <u>Saint-Quentin</u> 26km
Cinéma	X <u>Guise</u> 6km
Vétérinaire	X <u>Guise</u> 6km



## Santé

Pharmacie	X <u>Sains-Richaumont</u> 5km
Hôpital	X <u>Guise</u> 6km
Laboratoire d'analyses médicales	X <u>Guise</u> 6km
Etablissement pour handicapé	X <u>Guise</u> 5km
EHPA	X <u>Guise</u> 6km
Médecin	X <u>Sains-Richaumont</u> 5km
Dentiste	X <u>Guise</u> 6km
Chirurgien	X <u>Guise</u> 6km
Dermatologue	X <u>Vervins</u> 18km
Anesthésiste	X <u>Saint-Quentin</u> 24km
Gastro-entérologue	X <u>Saint-Quentin</u> 24km
Gynécologue	X <u>Marle</u> 15km
Cancérologue	X <u>Saint-Quentin</u> 24km
Neurologue	X <u>Origny-Sainte-Benoite</u> 11km
Ophthalmologue	X <u>Saint-Quentin</u> 26km
ORL	X <u>Saint-Quentin</u> 24km
Cardiologue	X <u>Saint-Quentin</u> 26km
Pédiatre	X <u>Saint-Quentin</u> 27km
Pneumologue	X <u>Saint-Quentin</u> 26km
Psychologue	X <u>Guise</u> 6km
Radiologue	X <u>Le Nouvion-en-Thiérache</u> 20km
Rhumatologue	X <u>Saint-Quentin</u> 24km
Sage-femme	X <u>Guise</u> 6km



## Éducation

Crèche	X <u>Aigny</u> 14km
Ecole maternelle Public	1
Ecole maternelle Privé	X <u>Soissons</u> 58km
Ecole primaire Public	X <u>Sains-Richaumont</u> 5km
Ecole primaire Privé	X <u>Le Hérie-la-Viéville</u> 3km
Collège Public	X <u>Sains-Richaumont</u> 5km
Collège Privé	X <u>Le Hérie-la-Viéville</u> 3km
Lycée Public	X <u>Guise</u> 6km
Lycée Privé	X <u>Le Hérie-la-Viéville</u> 3km

Sources : Base Sirene des entreprises et de leurs établissements selon les dernières parutions officielles de 2025 portant sur l'année 2024 ([data.gouv.fr](https://data.gouv.fr)). Liste, localisation et tarifs des professionnels de santé selon les dernières parutions officielles de 2025 portant sur l'année 2024 ([opendatasoft.com](https://opendatasoft.com)) et FINISS Extraction du Fichier des établissements selon les dernières parutions officielles de 2025 portant sur l'année 2024 ([data.gouv.fr](https://data.gouv.fr)). Adresse et géolocalisation des établissements d'enseignement du premier et second degrés selon les dernières parutions officielles de 2025 portant sur l'année 2024 ([data.education.gouv.fr](https://data.education.gouv.fr))

## Villes autour de Audigny

Ville	Habitants	Superficie	Pop densité	Pop active	Taux chômage	Revenu moyen	Prix immobilier
Puisieux-et-Clanlieu	331	17 km <sup>2</sup>	19 h/km <sup>2</sup>	40.5%	6.6%	18 680 €/an	623 €/m <sup>2</sup>
Colonfay	71	3 km <sup>2</sup>	24 h/km <sup>2</sup>	32.4%	4.2%	NC	NC
Le Hérie-la-Viéville	192	9 km <sup>2</sup>	21 h/km <sup>2</sup>	44.8%	6.3%	19 680 €/an	751 €/m <sup>2</sup>
Flavigny-le-Grand-et-Beaurain	420	13 km <sup>2</sup>	32 h/km <sup>2</sup>	46.7%	6.2%	21 670 €/an	589 €/m <sup>2</sup>
Sains-Richaumont	923	12 km <sup>2</sup>	77 h/km <sup>2</sup>	44.7%	7.8%	19 290 €/an	849 €/m <sup>2</sup>
Landifay-et-Bertaignemont	241	19 km <sup>2</sup>	13 h/km <sup>2</sup>	49.4%	5%	18 960 €/an	1 006 €/m <sup>2</sup>
Guise (5 avis)	4 490	16 km <sup>2</sup>	281 h/km <sup>2</sup>	39.1%	11.3%	17 320 €/an	933 €/m <sup>2</sup>
Villers-lès-Guise	166	8 km <sup>2</sup>	21 h/km <sup>2</sup>	42.2%	4.2%	21 620 €/an	814 €/m <sup>2</sup>
Monceau-sur-Oise	132	5 km <sup>2</sup>	26 h/km <sup>2</sup>	44.7%	6.1%	23 550 €/an	673 €/m <sup>2</sup>
Wiège-Faty	179	7 km <sup>2</sup>	26 h/km <sup>2</sup>	52.5%	8.9%	20 090 €/an	1 200 €/m <sup>2</sup>
Chevennes	136	6 km <sup>2</sup>	23 h/km <sup>2</sup>	42.6%	8.8%	20 280 €/an	870 €/m <sup>2</sup>
Le Sourd	155	7 km <sup>2</sup>	22 h/km <sup>2</sup>	52.3%	5.2%	21 020 €/an	772 €/m <sup>2</sup>
Macquigny	357	20 km <sup>2</sup>	18 h/km <sup>2</sup>	45.9%	10.1%	18 980 €/an	1 139 €/m <sup>2</sup>
Proisy	276	5 km <sup>2</sup>	55 h/km <sup>2</sup>	37%	5.1%	22 140 €/an	760 €/m <sup>2</sup>
Malzy	178	10 km <sup>2</sup>	18 h/km <sup>2</sup>	51.7%	3.4%	22 820 €/an	842 €/m <sup>2</sup>

bien-dans-ma-ville.fr



# **Vous aimez votre ville ? Notez-la !**

Et faites-nous part de vos remarques constructives



Avec

**BIEN** dans ma **VILLE** 