



Version web

Ville de Audeux

Présenté par

BIEN dans
ma **VILLE** 

Sommaire

Situation géographique	3
Statistiques sur la population	4
Evolution du nombre d'habitants	4
Tranche d'âge	5
0-14 ans	5
15-29 ans	5
30-44 ans	5
45-59 ans	5
60-74 ans	5
75-89 ans	5
90 ans et +	5
Activité professionnelle	5
Agriculteurs	5
Artisans, Commerçants	5
Cadres et sup.	5
Professions intermédiaires	5
Employé	5
Ouvrier	5
Retraité	5
Autres	5
Niveau de diplôme	6
Sans diplôme ou CEP	6
Brevet, BEPC, DNB	6
CAP-BEP ou équivalent	6
BAC ou équivalent	6
BAC+2	6
BAC+3 ou +4	6
BAC+5 ou plus	6
Composition des ménages	6
Couple sans enfant	6
Couple avec enfant(s)	6
Famille monoparentale	6
Colocation / Autre	6
Personnes seules	6
Profils électoraux	7
Premier tour	7
Sécurité	8
Evolution du nombre d'infractions	8
Pour comparer	9
Services à la population	10
Commerce	10
Éducation	10
Villes autour de Audeux	12

Situation géographique



i Informations clés

- **Région** : Bourgogne-Franche-Comté
- **Département** : Doubs
- **Code postal** : 25170
- **Superficie** : 1 km²

RÉGION
BOURGOGNE
FRANCHE
COMTE

Doubs
le Département

Statistiques sur la population



Nombre d'habitants

420



Age moyen

41 ans



Pop active

52.6%



Taux chômage

3.4%



Pop densité

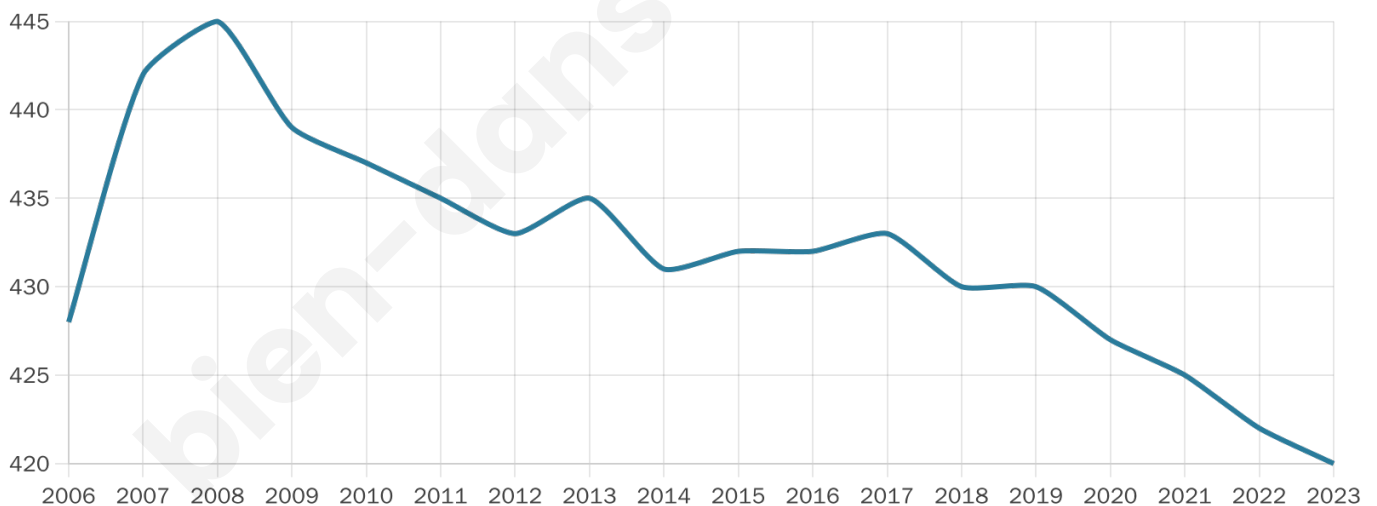
420 h/km²



Revenu moyen

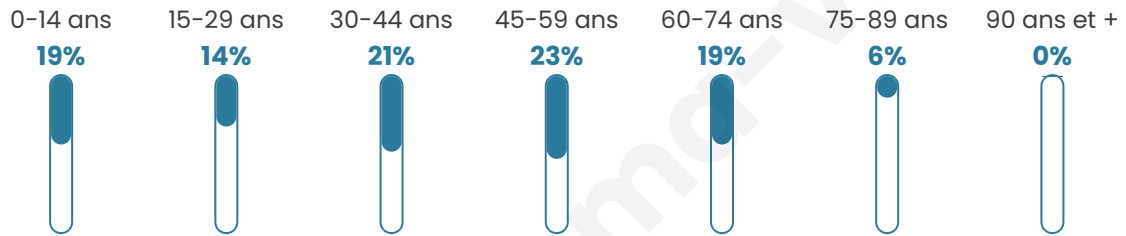
26 080 €/an

Evolution du nombre d'habitants

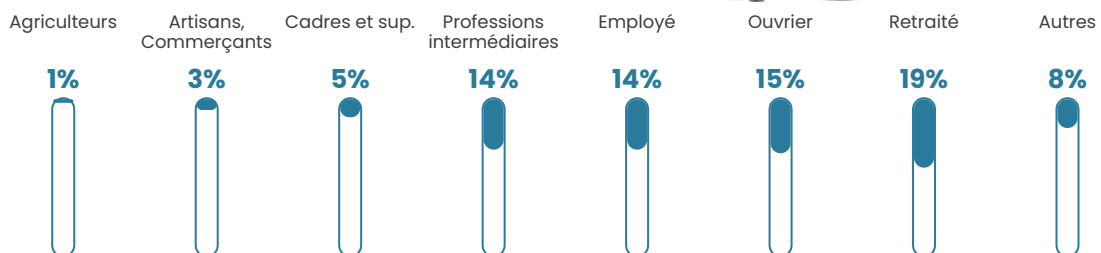


Sources : Institut national de la statistique et des études économiques (insee) selon Les dernières parutions officielles de 2024 portant sur les années 2020, 2021 et 2022.


Tranche d'âge




Activité professionnelle



Niveau de diplôme















Composition des ménages



Profils électoraux

Premier tour

	Emmanuel MACRON	33.33 %
	Marine LE PEN	25.72 %
	Jean-Luc MÉLENCHON	18.12 %
	Éric ZEMMOUR	5.07 %
	Yannick JADOT	5.07 %
	Valérie PÉCRESE	2.90 %
	Fabien ROUSSEL	2.54 %
	Anne HIDALGO	1.81 %
	Nathalie ARTHAUD	1.45 %
	Jean LASSALLE	1.45 %
	Nicolas DUPONT-AIGNAN	1.45 %
	Philippe POUTOU	1.09 %



334 inscrits

Participation : 85.03%

Votes blancs : 2.82%

Votes nuls : 0.00%

Second tour

	Emmanuel MACRON	62,5 %
	Marine LE PEN	37,5 %

334 inscrits

Participation : 83.53%

Votes blancs : 3.94%

Votes nuls : 4.3%

Sécurité



Agressions physiques / sexuelles

0



Cambriolages

0



Vols / dégradations

0



Stupéfiants

0

Evolution du nombre d'infractions



Pour comparer

(en proportion du nombre d'habitants)



Sources : Bases statistiques communale, départementale et régionale de la délinquance enregistrée par la police et la gendarmerie nationales selon les dernières parutions officielles de 2025 portant sur l'année 2024 ([data.gouv](https://data.gouv.fr)).

Agressions physiques / sexuelles : Violences sexuelles, coups et blessures volontaires intrafamiliaux, coups et blessures volontaires, autres coups, blessures volontaires et vols violents sans arme.

Cambriolages : Cambriolages de logements.

Vols : Vols avec armes, vols d'accessoires sur véhicules, vols dans les véhicules, vols de véhicules, vols sans violence contre des personnes, destructions, dégradations volontaires et escroqueries.

Stupéfiants : Trafic de stupéfiants dont (AFD) et usage de stupéfiants.

Services à la population



Commerce

Hypermarché	X <u>Pouilley-les-Vignes</u> 3km
Supermarché	X <u>Serre-les-Sapins</u> 5km
Superette	X <u>Pelousey</u> 3km
Boulangerie	X <u>Noironte</u> 1km
Boucherie	X <u>Serre-les-Sapins</u> 4km
Restaurant	X <u>Noironte</u> 1km
Garage	X <u>Recologne</u> 4km
Station-service	X <u>Pouilley-les-Vignes</u> 4km
Banque	X <u>Pouilley-les-Vignes</u> 4km
La poste	X <u>Pouilley-les-Vignes</u> 4km
Coiffeur	X <u>Champvans-les-Moulins</u> 2km
Tabac	X <u>Pouilley-les-Vignes</u> 3km
Bars / discothèque	X <u>François</u> 5km
Bibliothèque	X <u>Besançon</u> 7km
Cinéma	X <u>Besançon</u> 9km
Vétérinaire	X <u>Serre-les-Sapins</u> 5km



Santé

Pharmacie	X <u>Recologne</u> 4km
Hôpital	X <u>Besançon</u> 7km
Laboratoire d'analyses médicales	X <u>Besançon</u> 7km
Etablissement pour handicapé	X <u>Pelousey</u> 2km
EHPA	X <u>Les Auxons</u> 6km
Médecin	1
Dentiste	X <u>Pouilley-les-Vignes</u> 4km
Chirurgien	X <u>Besançon</u> 8km
Dermatologue	X <u>Besançon</u> 7km
Anesthésiste	X <u>Besançon</u> 8km
Gastro-entérologue	X <u>Besançon</u> 8km
Gynécologue	X <u>Besançon</u> 8km
Cancérologue	X <u>Chalon-sur-Saône</u> 94km
Neurologue	X <u>Besançon</u> 8km
Ophthalmologue	X <u>Besançon</u> 8km
ORL	X <u>Besançon</u> 8km
Cardiologue	X <u>Serre-les-Sapins</u> 5km
Pédiatre	X <u>Besançon</u> 8km
Pneumologue	X <u>Besançon</u> 8km
Psychologue	X <u>Miserey-Salines</u> 7km
Radiologue	X <u>Besançon</u> 7km
Rhumatologue	X <u>Besançon</u> 8km
Sage-femme	X <u>Pouilley-les-Vignes</u> 4km



Éducation

Crèche	X <u>Chaucenne</u> 2km
Ecole maternelle Public	X <u>François</u> 5km
Ecole maternelle Privé	X <u>Divonne-les-Bains</u> 103km
Ecole primaire Public	X <u>Noironte</u> 1km
Ecole primaire Privé	X <u>Pirey</u> 5km
Collège Public	X <u>Pouilley-les-Vignes</u> 4km
Collège Privé	X <u>Pirey</u> 6km
Lycée Public	X <u>Dannemarie-sur-Crête</u> 7km
Lycée Privé	X <u>Besançon</u> 10km

Sources : Base Sirene des entreprises et de leurs établissements selon les dernières parutions officielles de 2025 portant sur l'année 2024 ([data.gouv](#)). Liste, localisation et tarifs des professionnels de santé selon les dernières parutions officielles de 2025 portant sur l'année 2024 ([opendatasoft](#)) et FINISS Extraction du Fichier des établissements selon les dernières parutions officielles de 2025 portant sur l'année 2024 ([data.gouv](#)). Adresse et géolocalisation des établissements d'enseignement du premier et second degrés selon les

bien-dans-ma-ville.fr

Villes autour de Audeux

Ville	Habitants	Superficie	Pop densité	Pop active	Taux chômage	Revenu moyen	Prix immobilier
Noironte	405	6 km ²	68 h/km ²	51.1%	3.7%	25 420 €/an	1 837 €/m ²
Champagney (1 avis)	269	3 km ²	90 h/km ²	47.6%	2.2%	26 060 €/an	1 655 €/m ²
Chaucenne	529	4 km ²	132 h/km ²	50.1%	3%	25 200 €/an	1 469 €/m ²
Placey	197	2 km ²	99 h/km ²	47.2%	1.5%	25 830 €/an	1 782 €/m ²
Pelousey (1 avis)	1 617	6 km ²	270 h/km ²	48.3%	2.3%	25 590 €/an	2 101 €/m ²
Champvans-les-Moulins	309	2 km ²	155 h/km ²	52.8%	2.6%	26 250 €/an	893 €/m ²
Recologne	730	6 km ²	122 h/km ²	45.3%	1.5%	25 880 €/an	1 570 €/m ²
Mazerolles-le-Salin	218	4 km ²	55 h/km ²	53.7%	2.8%	29 270 €/an	774 €/m ²
Pouilley-les-Vignes (1 avis)	2 195	9 km ²	244 h/km ²	42.5%	2.4%	26 800 €/an	2 818 €/m ²
Serre-les-Sapins (2 avis)	2 004	5 km ²	401 h/km ²	44.8%	2.7%	25 110 €/an	2 171 €/m ²
Villers-Buzon	312	3 km ²	104 h/km ²	45.2%	1.6%	25 650 €/an	1 437 €/m ²
Chemaudin et Vaux (1 avis)	2 113	12 km ²	176 h/km ²	50.3%	2.9%	26 550 €/an	2 126 €/m ²
Franey (1 avis)	263	3 km ²	88 h/km ²	48.3%	1.9%	24 110 €/an	1 404 €/m ²
Chevigney-sur-l'Ognon	296	4 km ²	74 h/km ²	47.6%	4.1%	23 970 €/an	2 431 €/m ²
Corcondray	148	5 km ²	30 h/km ²	49.3%	5.4%	24 530 €/an	2 217 €/m ²

bien-dans-ma-ville.fr



Vous aimez votre ville ? Notez-la !

Et faites-nous part de vos remarques constructives



Avec

BIEN dans
ma **VILLE** 