



Version web

# Ville de Audenge

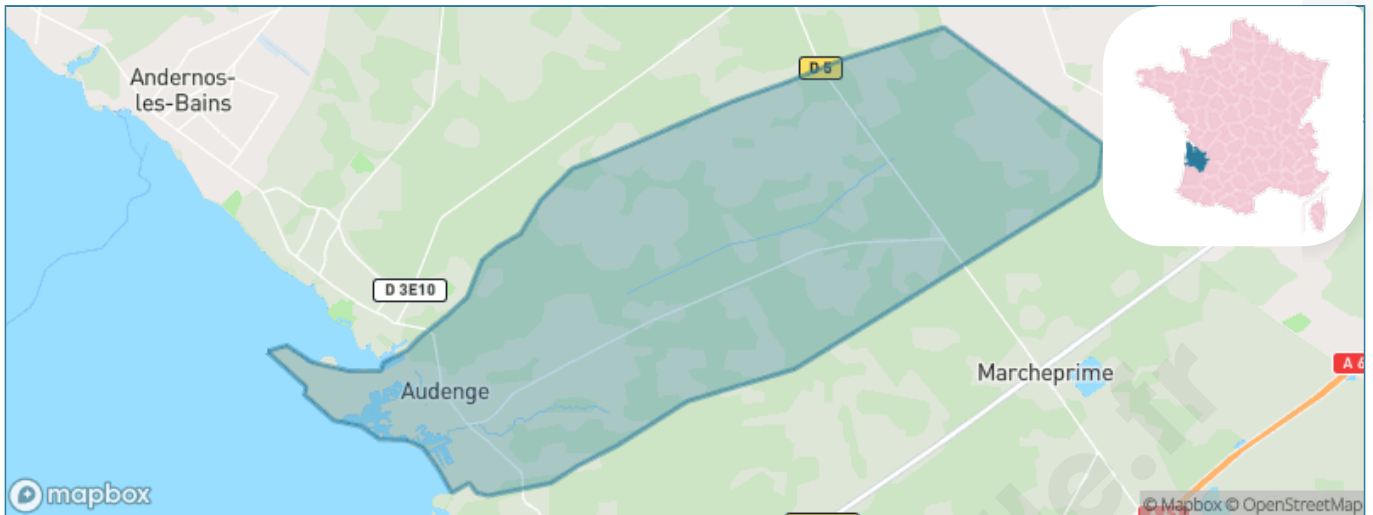
Présenté par

**BIEN** dans  
ma **VILLE** 

# Sommaire

Situation géographique .....	3
Statistiques sur la population .....	4
Evolution du nombre d'habitants .....	4
Tranche d'âge .....	5
0-14 ans .....	5
15-29 ans .....	5
30-44 ans .....	5
45-59 ans .....	5
60-74 ans .....	5
75-89 ans .....	5
90 ans et + .....	5
Activité professionnelle .....	5
Agriculteurs .....	5
Artisans, Commerçants .....	5
Cadres et sup. ....	5
Professions intermédiaires .....	5
Employé .....	5
Ouvrier .....	5
Retraité .....	5
Autres .....	5
Niveau de diplôme .....	6
Sans diplôme ou CEP .....	6
Brevet, BEPC, DNB .....	6
CAP-BEP ou équivalent .....	6
BAC ou équivalent .....	6
BAC+2 .....	6
BAC+3 ou +4 .....	6
BAC+5 ou plus .....	6
Composition des ménages .....	6
Couple sans enfant .....	6
Couple avec enfant(s) .....	6
Famille monoparentale .....	6
Colocation / Autre .....	6
Personnes seules .....	6
Profil électoraux .....	7
Premier tour .....	7
Sécurité .....	8
Evolution du nombre d'infractions .....	8
Pour comparer .....	9
Services à la population .....	10
Commerce .....	10
Éducation .....	10
Villes autour de Audenge .....	11
Avis sur la ville de Audenge .....	12
Moyenne par critère .....	12
Villes autour de Audenge .....	12
Répartition des avis par note .....	12
Répartition des avis par note .....	12

# Situation géographique



## i Informations clés

- **Région** : Nouvelle-Aquitaine
- **Département** : Gironde
- **Code postal** : 33980
- **Superficie** : 82 km<sup>2</sup>



# Statistiques sur la population



Nombre d'habitants

**9 596**



Age moyen

**43 ans**



Pop active

**46.6%**



Taux chômage

**9%**



Pop densité

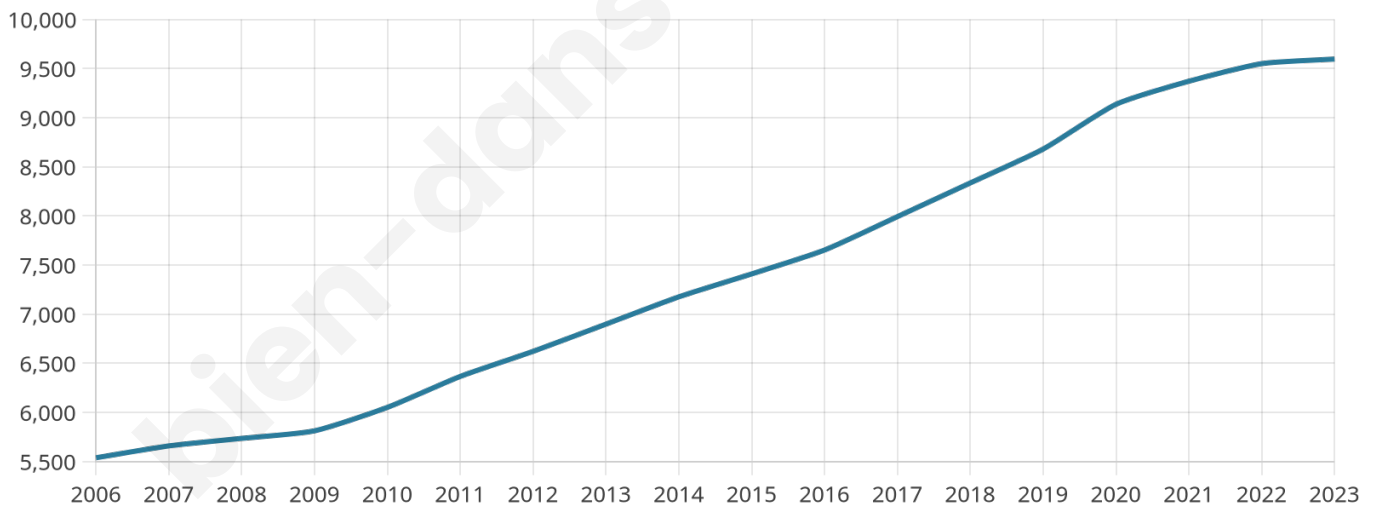
**117 h/km<sup>2</sup>**



Revenu moyen

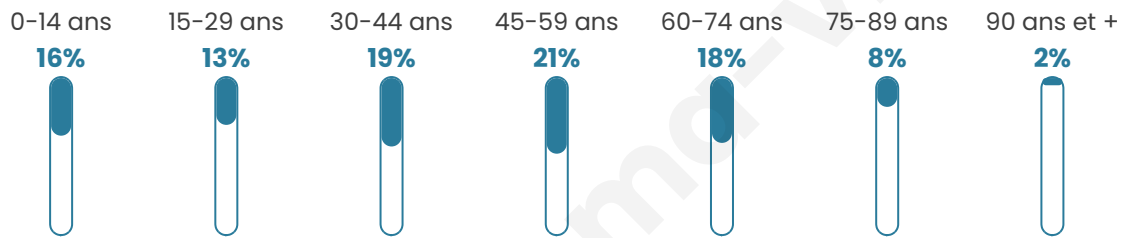
**24 210 €/an**

## Evolution du nombre d'habitants

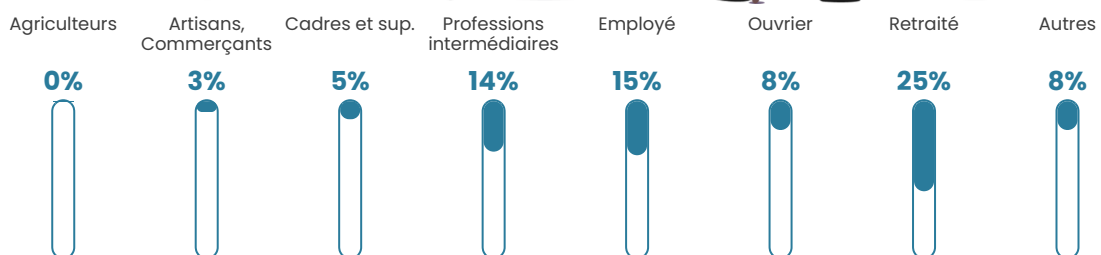


Sources : Institut national de la statistique et des études économiques (insee) selon Les dernières parutions officielles de 2024 portant sur les années 2020, 2021 et 2022.


## Tranche d'âge




## Activité professionnelle



## Niveau de diplôme






## Composition des ménages



# Profils électoraux

## Premier tour

	Marine LE PEN	26.72 %
	Emmanuel MACRON	26.65 %
	Jean-Luc MÉLENCHON	18.87 %
	Éric ZEMMOUR	6.94 %
	Jean LASSALLE	5.07 %
	Yannick JADOT	3.96 %
	Valérie PÉCRESE	3.32 %
	Fabien ROUSSEL	2.83 %
	Nicolas DUPONT-AIGNAN	2.37 %
	Anne HIDALGO	1.86 %
	Philippe POUTOU	1.00 %
	Nathalie ARTHAUD	0.40 %



### 7 008 inscrits

Participation : 79.91%

Votes blancs : 1.50%

Votes nuls : 0.66%

## Second tour

	Emmanuel MACRON	52,4 %
	Marine LE PEN	47,6 %

### 7 013 inscrits

Participation : 76.64%

Votes blancs : 7.37%

Votes nuls : 2.16%

# Sécurité



Agressions physiques / sexuelles

**41**



Cambriolages

**27**



Vols / dégradations

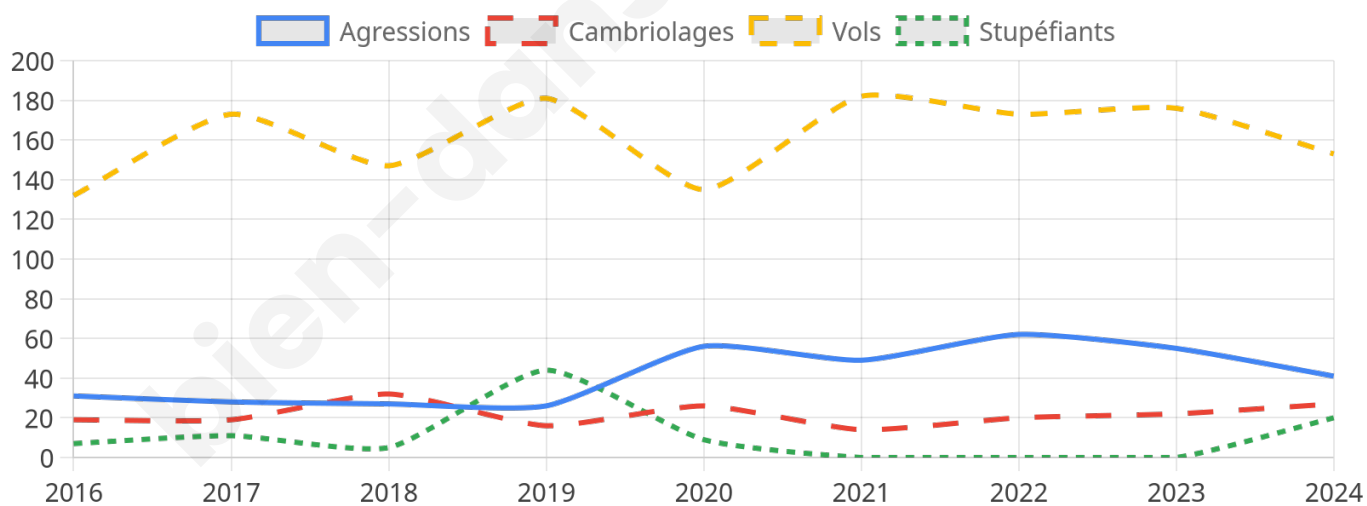
**153**



Stupéfiants

**20**

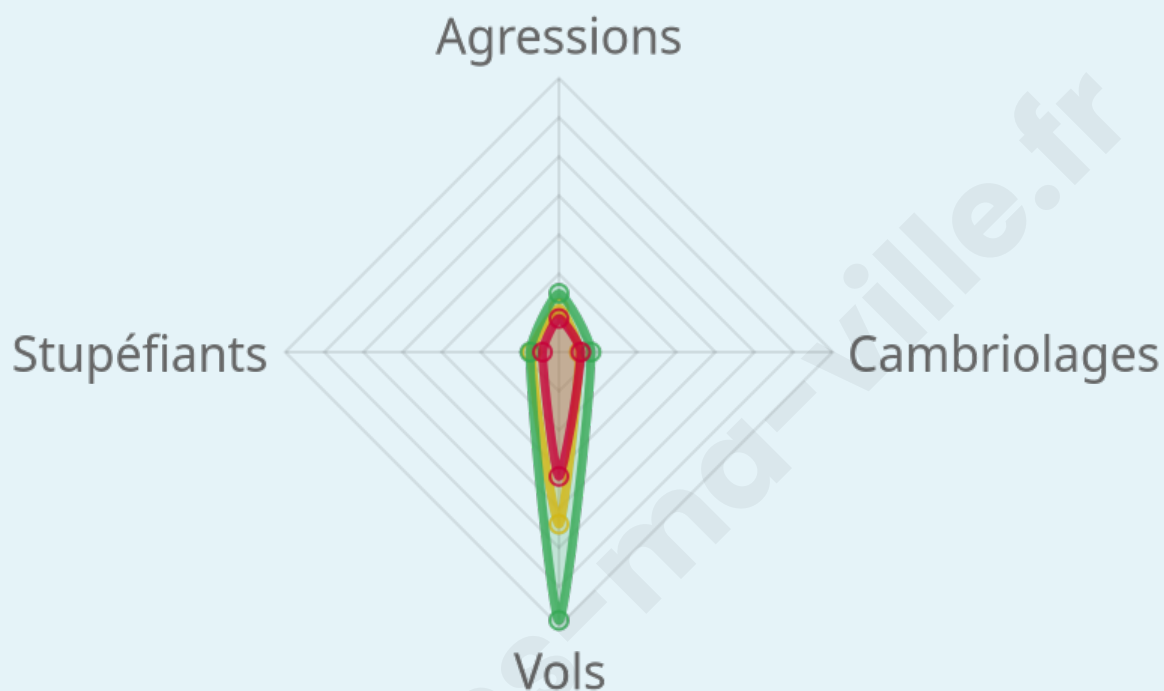
## Evolution du nombre d'infractions



## Pour comparer

(en proportion du nombre d'habitants)

■ Ville ■ Département ■ Région



Sources : Bases statistiques communale, départementale et régionale de la délinquance enregistrée par la police et la gendarmerie nationales selon les dernières parutions officielles de 2025 portant sur l'année 2024 ([data.gouv](https://data.gouv.fr)).

Agressions physiques / sexuelles : Violences sexuelles, coups et blessures volontaires intrafamiliaux, coups et blessures volontaires, autres coups, blessures volontaires et vols violents sans arme.

Cambriolages : Cambriolages de logements.

Vols : Vols avec armes, vols d'accessoires sur véhicules, vols dans les véhicules, vols de véhicules, vols sans violence contre des personnes, destructions, dégradations volontaires et escroqueries.

Stupéfiants : Trafic de stupéfiants dont (AFD) et usage de stupéfiants.

# Services à la population



## Commerce

Hypermarché	X <a href="#">Biganos</a> 6km
Supermarché	<b>3</b>
Superette	X <a href="#">Lanton</a> 5km
Boulangerie	<b>6</b>
Boucherie	<b>1</b>
Restaurant	<b>12</b>
Garage	<b>18</b>
Station-service	<b>1</b>
Banque	<b>3</b>
La poste	<b>4</b>
Coiffeur	<b>13</b>
Tabac	X <a href="#">Lanton</a> 5km
Bars / discothèque	<b>4</b>
Bibliothèque	X <a href="#">Le Teich</a> 6km
Cinéma	X <a href="#">Biganos</a> 3km
Vétérinaire	<b>1</b>



## Santé

Pharmacie	<b>2</b>
Hôpital	X <a href="#">La Teste-de-Buch</a> 13km
Laboratoire d'analyses médicales	<b>1</b>
Etablissement pour handicapé	<b>1</b>
EHPA	<b>2</b>
Médecin	<b>10</b>
Dentiste	<b>2</b>
Chirurgien	X <a href="#">Gujan-Mestras</a> 12km
Dermatologue	X <a href="#">Biganos</a> 5km
Anesthésiste	X <a href="#">La Teste-de-Buch</a> 13km
Gastro-entérologue	X <a href="#">La Teste-de-Buch</a> 13km
Gynécologue	<b>1</b>
Cancérologue	X <a href="#">Arcachon</a> 14km
Neurologue	X <a href="#">Gujan-Mestras</a> 8km
Ophthalmologue	X <a href="#">Andernos-les-Bains</a> 10km
ORL	<b>1</b>
Cardiologue	X <a href="#">Biganos</a> 5km
Pédiatre	X <a href="#">Gujan-Mestras</a> 8km
Pneumologue	X <a href="#">Biganos</a> 6km
Psychologue	<b>1</b>
Radiologue	X <a href="#">Biganos</a> 6km
Rhumatologue	X <a href="#">Le Teich</a> 6km
Sage-femme	X <a href="#">Lanton</a> 4km



## Éducation

Crèche	<b>6</b>
Ecole maternelle Public	X <a href="#">Biganos</a> 5km
Ecole maternelle Privé	X <a href="#">Bordeaux</a> 39km
Ecole primaire Public	<b>2</b>
Ecole primaire Privé	X <a href="#">Gujan-Mestras</a> 7km
Collège Public	<b>1</b>
Collège Privé	X <a href="#">Mios</a> 11km
Lycée Public	X <a href="#">Gujan-Mestras</a> 6km
Lycée Privé	X <a href="#">Mios</a> 11km

Sources : Base Sirene des entreprises et de leurs établissements selon les dernières parutions officielles de 2025 portant sur l'année 2024 ([data.gouv](#)). Liste, localisation et tarifs des professionnels de santé selon les dernières parutions officielles de 2025 portant sur l'année 2024 ([opendatasoft](#)) et FINISS Extraction du Fichier des établissements selon les dernières parutions officielles de 2025 portant sur l'année 2024 ([data.gouv](#)). Adresse et géolocalisation des établissements d'enseignement du premier et second degrés selon les dernières parutions officielles de 2025 portant sur l'année 2024 ([data.education.gouv](#))

## Villes autour de Audenge

Ville	Habitants	Superficie	Pop densité	Pop active	Taux chômage	Revenu moyen	Prix immobilier
Lanton (8 avis)	7 337	136 km <sup>2</sup>	54 h/km <sup>2</sup>	40.9%	4.8%	25 910 €/an	4 015 €/m <sup>2</sup>
Biganos (14 avis)	11 431	52 km <sup>2</sup>	220 h/km <sup>2</sup>	46.5%	4.7%	24 400 €/an	3 134 €/m <sup>2</sup>
Le Teich (11 avis)	9 180	87 km <sup>2</sup>	106 h/km <sup>2</sup>	48.8%	5.8%	24 470 €/an	3 114 €/m <sup>2</sup>
Gujan-Mestras (22 avis)	22 153	54 km <sup>2</sup>	410 h/km <sup>2</sup>	44.1%	5.3%	25 670 €/an	3 997 €/m <sup>2</sup>
Andernos-les-Bains (37 avis)	12 710	20 km <sup>2</sup>	636 h/km <sup>2</sup>	36.6%	4.1%	27 410 €/an	4 507 €/m <sup>2</sup>
Mios (9 avis)	12 043	137 km <sup>2</sup>	88 h/km <sup>2</sup>	50%	3.3%	25 670 €/an	2 969 €/m <sup>2</sup>
Marcheprime (8 avis)	5 696	24 km <sup>2</sup>	237 h/km <sup>2</sup>	50.5%	4.3%	25 390 €/an	2 935 €/m <sup>2</sup>
La Teste-de-Buch (16 avis)	27 566	180 km <sup>2</sup>	153 h/km <sup>2</sup>	41.6%	5%	24 540 €/an	4 732 €/m <sup>2</sup>
Arcachon (32 avis)	11 092	7 km <sup>2</sup>	1 585 h/km <sup>2</sup>	28.1%	4.5%	27 150 €/an	6 421 €/m <sup>2</sup>
Arès (8 avis)	6 482	48 km <sup>2</sup>	135 h/km <sup>2</sup>	38.1%	4.3%	25 530 €/an	3 999 €/m <sup>2</sup>
Salles (7 avis)	8 208	138 km <sup>2</sup>	59 h/km <sup>2</sup>	48.1%	3.1%	25 690 €/an	2 722 €/m <sup>2</sup>
Le Barp (12 avis)	5 806	107 km <sup>2</sup>	54 h/km <sup>2</sup>	50.5%	3.7%	25 550 €/an	2 716 €/m <sup>2</sup>
Le Porge (1 avis)	3 465	149 km <sup>2</sup>	23 h/km <sup>2</sup>	47%	3.3%	24 540 €/an	2 997 €/m <sup>2</sup>
Le Temple	652	71 km <sup>2</sup>	9 h/km <sup>2</sup>	50%	3.4%	26 430 €/an	2 210 €/m <sup>2</sup>
Saint-Jean-d'illac (7 avis)	9 616	120 km <sup>2</sup>	80 h/km <sup>2</sup>	51.8%	3.9%	27 540 €/an	3 570 €/m <sup>2</sup>

# Avis sur la ville de Audenge



## Moyenne par critère



## Villes autour de Audenge

Ville	Note globale	Sécurité	Éducation	Sport Loisir	Environnement	Vie pratique
Lanton (8 avis)	3.6	<b>4.1</b>	3.4	3.5	3.8	3.3
Biganos (14 avis)	3.8	3.2	3.9	3.8	3.6	<b>4.4</b>
Le Teich (11 avis)	3.4	3.6	3.6	3.2	3.5	3.1
Gujan-Mestras (22 avis)	3.6	3.8	3.6	<b>4.0</b>	3.4	3.0
Andernos-les-Bains (37 avis)	3.4	3.4	3.4	3.5	3.3	3.2
Mios (9 avis)	3.8	3.8	3.6	<b>4.4</b>	<b>4.0</b>	3.1
Marcheprime (8 avis)	3.5	3.6	3.1	3.8	3.8	3.3
La Teste-de-Buch (16 avis)	3.4	3.4	3.1	3.6	3.6	3.3
Arcachon (32 avis)	3.7	3.8	3.4	3.6	<b>4.0</b>	3.4
Arès (8 avis)	3.7	3.9	3.5	3.8	3.6	3.5
Salles (7 avis)	<b>4.0</b>	<b>4.1</b>	3.9	<b>4.1</b>	<b>4.6</b>	3.3
Le Barp (12 avis)	2.2	1.9	2.4	2.0	2.8	1.7
Le Porge (1 avis)	3.0	<b>4.0</b>	2.0	2.0	<b>5.0</b>	2.0
Le Temple	-	-	-	-	-	-
Saint-Jean-d'Illac (7 avis)	3.6	3.4	3.4	3.6	3.9	3.6



# Vous aimez votre ville ? Notez-la !

Et faites-nous part de vos remarques constructives



Avec

**BIEN** dans ma **VILLE** 