



Version web

Ville de Auchy-la-Montagne

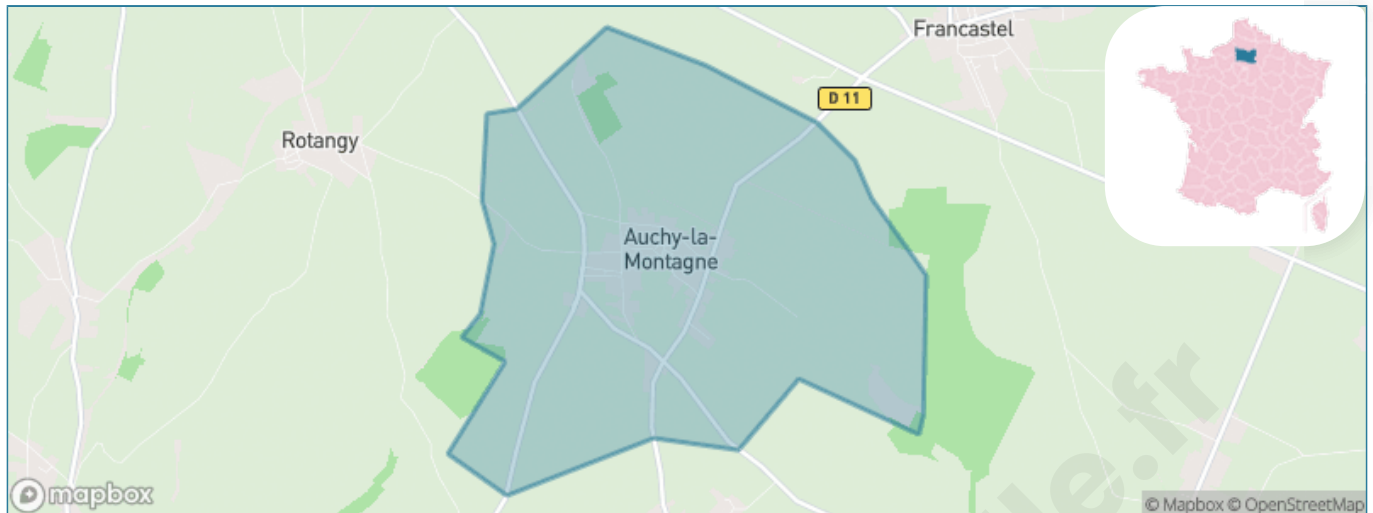
Présenté par

BIEN dans ma **VILLE** 

Sommaire

Situation géographique	3
Statistiques sur la population	4
Evolution du nombre d'habitants	4
Tranche d'âge	5
0-14 ans	5
15-29 ans	5
30-44 ans	5
45-59 ans	5
60-74 ans	5
75-89 ans	5
90 ans et +	5
Activité professionnelle	5
Agriculteurs	5
Artisans, Commerçants	5
Cadres et sup.	5
Professions intermédiaires	5
Employé	5
Ouvrier	5
Retraité	5
Autres	5
Niveau de diplôme	6
Sans diplôme ou CEP	6
Brevet, BEPC, DNB	6
CAP-BEP ou équivalent	6
BAC ou équivalent	6
BAC+2	6
BAC+3 ou +4	6
BAC+5 ou plus	6
Composition des ménages	6
Couple sans enfant	6
Couple avec enfant(s)	6
Famille monoparentale	6
Colocation / Autre	6
Personnes seules	6
Profils électoraux	7
Premier tour	7
Sécurité	8
Evolution du nombre d'infractions	8
Pour comparer	9
Services à la population	10
Commerce	10
Éducation	10
Villes autour de Auchy-la-Montagne	12

Situation géographique



i Informations clés

- **Région** : Hauts-de-France
- **Département** : Oise
- **Code postal** : 60360
- **Superficie** : 8 km²



Statistiques sur la population



Nombre d'habitants

562



Age moyen

38 ans



Pop active

48%



Taux chômage

5.5%



Pop densité

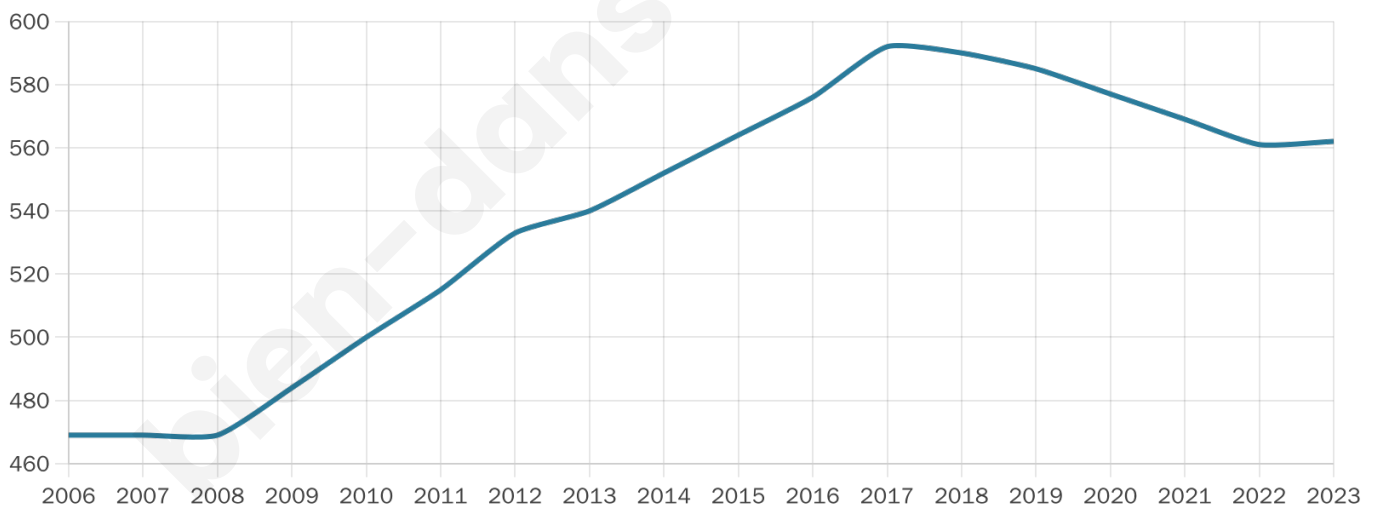
70 h/km²



Revenu moyen

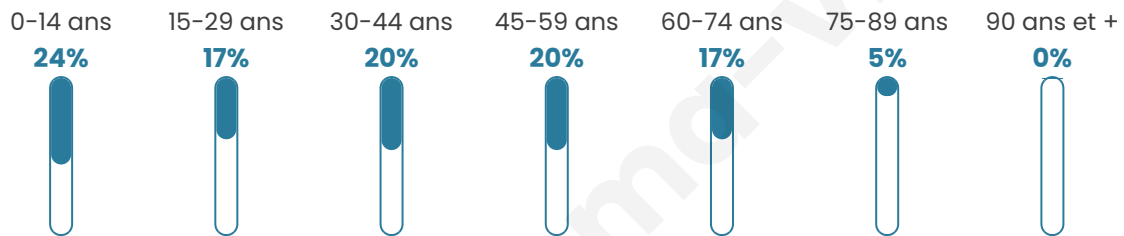
22 610 €/an

Evolution du nombre d'habitants

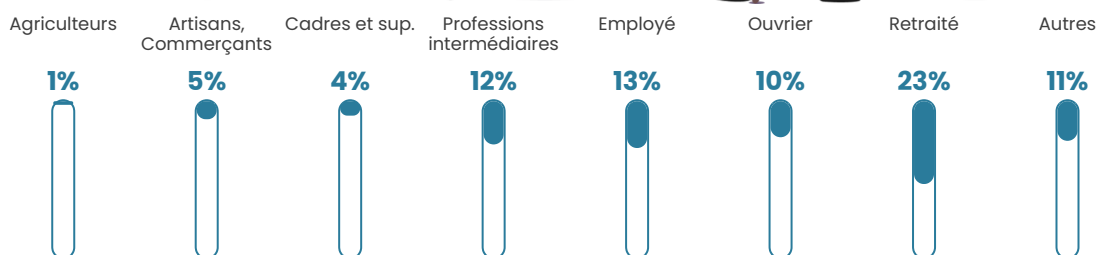


Sources : Institut national de la statistique et des études économiques (insee) selon Les dernières parutions officielles de 2024 portant sur les années 2020, 2021 et 2022.


Tranche d'âge



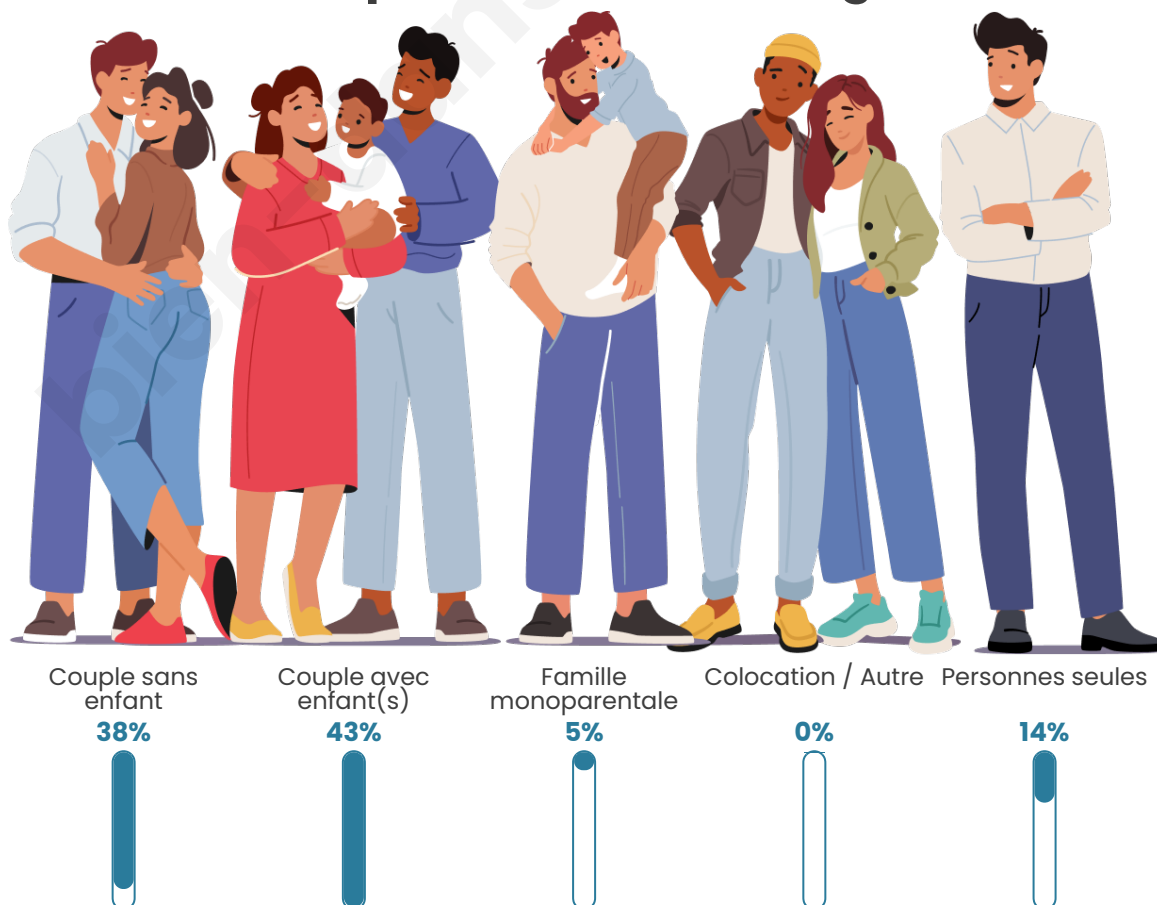
Activité professionnelle



Niveau de diplôme








Composition des ménages



Profils électoraux

Premier tour

	Marine LE PEN	41.07 %
	Emmanuel MACRON	24.45 %
	Jean-Luc MÉLENCHON	10.34 %
	Éric ZEMMOUR	10.03 %
	Jean LASSALLE	4.39 %
	Valérie PÉCRESSÉ	4.39 %
	Nicolas DUPONT-AIGNAN	2.19 %
	Yannick JADOT	1.25 %
	Anne HIDALGO	0.94 %
	Nathalie ARTHAUD	0.31 %
	Fabien ROUSSEL	0.31 %
	Philippe POUTOU	0.31 %



421 inscrits

Participation : 78.15%

Votes blancs : 1.82%

Votes nuls : 1.22%

Second tour

	Emmanuel MACRON	38,99 %
	Marine LE PEN	61,01 %

420 inscrits

Participation : 81.9%

Votes blancs : 6.69%

Votes nuls : 0.87%

Sécurité



Agressions physiques / sexuelles

0



Cambriolages

0



Vols / dégradations

0



Stupéfiants

0

Evolution du nombre d'infractions



Pour comparer

(en proportion du nombre d'habitants)



Sources : Bases statistiques communale, départementale et régionale de la délinquance enregistrée par la police et la gendarmerie nationales selon les dernières parutions officielles de 2025 portant sur l'année 2024 ([data.gouv](https://data.gouv.fr)).

Agressions physiques / sexuelles : Violences sexuelles, coups et blessures volontaires intrafamiliaux, coups et blessures volontaires, autres coups, blessures volontaires et vols violents sans arme.

Cambriolages : Cambriolages de logements.

Vols : Vols avec armes, vols d'accessoires sur véhicules, vols dans les véhicules, vols de véhicules, vols sans violence contre des personnes, destructions, dégradations volontaires et escroqueries.

Stupéfiants : Trafic de stupéfiants dont (AFD) et usage de stupéfiants.

Services à la population



Commerce

Hypermarché	X <u>Breteuil</u> 14km
Supermarché	X <u>Crèvecœur-le-Grand</u> 3km
Superette	X <u>Francastel</u> 2km
Boulangerie	X <u>Crèvecœur-le-Grand</u> 4km
Boucherie	X <u>Luchy</u> 3km
Restaurant	1
Garage	X <u>Crèvecœur-le-Grand</u> 3km
Station-service	X <u>Crèvecœur-le-Grand</u> 3km
Banque	X <u>Crèvecœur-le-Grand</u> 4km
La poste	X <u>Luchy</u> 3km
Coiffeur	X <u>Crèvecœur-le-Grand</u> 3km
Tabac	X <u>Crèvecœur-le-Grand</u> 4km
Bars / discothèque	1
Bibliothèque	X <u>Beauvais</u> 16km
Cinéma	X <u>Beauvais</u> 17km
Vétérinaire	X <u>Crèvecœur-le-Grand</u> 3km



Santé

Pharmacie	X <u>Crèvecœur-le-Grand</u> 4km
Hôpital	X <u>Beauvais</u> 15km
Laboratoire d'analyses médicales	X <u>Breteuil</u> 14km
Etablissement pour handicapé	X <u>Oursel-Maison</u> 3km
EHPA	X <u>Crèvecœur-le-Grand</u> 4km
Médecin	X <u>Crèvecœur-le-Grand</u> 4km
Dentiste	X <u>Crèvecœur-le-Grand</u> 4km
Chirurgien	X <u>Breteuil</u> 14km
Dermatologue	X <u>Beauvais</u> 16km
Anesthésiste	X <u>Beauvais</u> 19km
Gastro-entérologue	X <u>Breteuil</u> 14km
Gynécologue	X <u>Beauvais</u> 15km
Cancérologue	X <u>Amiens</u> 34km
Neurologue	X <u>Beauvais</u> 16km
Ophthalmologue	X <u>Breteuil</u> 14km
ORL	X <u>Beauvais</u> 16km
Cardiologue	X <u>Beauvais</u> 15km
Pédiatre	X <u>Beauvais</u> 16km
Pneumologue	X <u>Breteuil</u> 14km
Psychologue	X <u>Beauvais</u> 16km
Radiologue	X <u>Beauvais</u> 15km
Rhumatologue	X <u>Beauvais</u> 17km
Sage-femme	X <u>Crèvecœur-le-Grand</u> 4km



Éducation

Crèche	1
Ecole maternelle Public	X <u>Crèvecœur-le-Grand</u> 4km
Ecole maternelle Privé	X <u>Amiens</u> 38km
Ecole primaire Public	1
Ecole primaire Privé	X <u>Gaudechart</u> 12km
Collège Public	X <u>Crèvecœur-le-Grand</u> 3km
Collège Privé	X <u>Breteuil</u> 14km
Lycée Public	X <u>Grandvilliers</u> 15km
Lycée Privé	X <u>Beauvais</u> 17km

Sources : Base Sirene des entreprises et de leurs établissements selon les dernières parutions officielles de 2025 portant sur l'année 2024 ([data.gouv](https://data.gouv.fr)). Liste, localisation et tarifs des professionnels de santé selon les dernières parutions officielles de 2025 portant sur l'année 2024 ([opendatasoft](https://opendatasoft.com)) et FINESS Extraction du Fichier des établissements selon les dernières parutions officielles de 2025 portant sur l'année 2024 ([data.gouv](https://data.gouv.fr)). Adresse et géolocalisation des établissements d'enseignement du premier et second degrés selon les dernières parutions officielles de 2025 portant sur l'année 2024 ([data.education.gouv](https://data.education.gouv.fr))

bien-dans-ma-ville.fr

Villes autour de Auchy-la-Montagne

Ville	Habitants	Superficie	Pop densité	Pop active	Taux chômage	Revenu moyen	Prix immobilier
Viefvillers	211	4 km ²	53 h/km ²	55.9%	7.1%	24 950 €/an	1 283 €/m ²
Francastel	497	12 km ²	41 h/km ²	51.1%	4.4%	22 850 €/an	1 538 €/m ²
Rotangy	235	9 km ²	26 h/km ²	49.4%	4.3%	24 090 €/an	1 415 €/m ²
Luchy (1 avis)	682	10 km ²	68 h/km ²	51.8%	3.7%	24 870 €/an	1 852 €/m ²
Crèvecœur-le-Grand (6 avis)	3 462	12 km ²	289 h/km ²	42%	6.5%	20 500 €/an	1 667 €/m ²
Le Gallet	154	3 km ²	51 h/km ²	59.1%	5.2%	23 590 €/an	1 130 €/m ²
Oursel-Maison	248	7 km ²	35 h/km ²	38.3%	6%	21 380 €/an	1 407 €/m ²
Lachaussée-du-Bois-d'Écu	182	5 km ²	36 h/km ²	51.1%	5.5%	26 120 €/an	1 299 €/m ²
Lihus	423	16 km ²	26 h/km ²	53.4%	4.5%	24 570 €/an	1 389 €/m ²
Maulers	344	7 km ²	49 h/km ²	50.3%	3.2%	23 580 €/an	2 008 €/m ²
Muidorge	133	5 km ²	27 h/km ²	56.4%	3.8%	21 610 €/an	1 714 €/m ²
Le Saulchoy	105	5 km ²	21 h/km ²	45.7%	6.7%	23 820 €/an	1 001 €/m ²
Puits-la-Vallée (1 avis)	203	4 km ²	51 h/km ²	53.7%	4.9%	23 950 €/an	1 636 €/m ²
Blicourt	356	14 km ²	25 h/km ²	48.9%	4.5%	24 510 €/an	1 453 €/m ²
Le Crocq	178	3 km ²	59 h/km ²	55.6%	7.3%	22 480 €/an	1 356 €/m ²

bien-dans-ma-ville.fr



Vous aimez votre ville ? Notez-la !

Et faites-nous part de vos remarques constructives



Avec

BIEN dans
ma **VILLE** 