



Version web

Ville de Aucey-la-Plaine

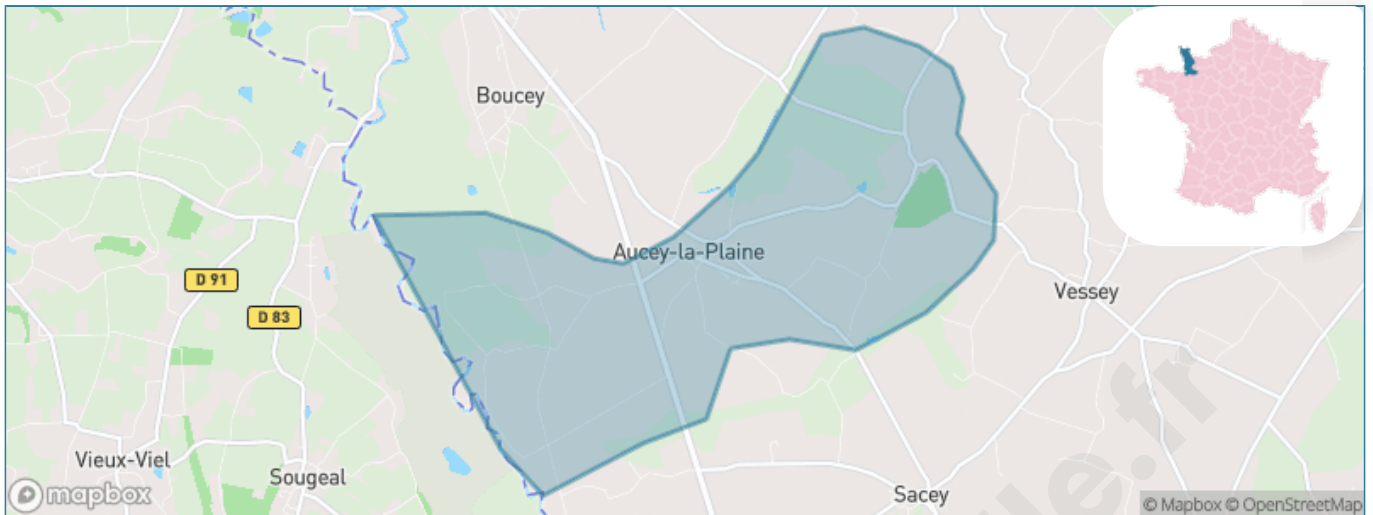
Présenté par

BIEN dans
ma **VILLE** 

Sommaire

Situation géographique	3
Statistiques sur la population	4
Evolution du nombre d'habitants	4
Tranche d'âge	5
0-14 ans	5
15-29 ans	5
30-44 ans	5
45-59 ans	5
60-74 ans	5
75-89 ans	5
90 ans et +	5
Activité professionnelle	5
Agriculteurs	5
Artisans, Commerçants	5
Cadres et sup.	5
Professions intermédiaires	5
Employé	5
Ouvrier	5
Retraité	5
Autres	5
Niveau de diplôme	6
Sans diplôme ou CEP	6
Brevet, BEPC, DNB	6
CAP-BEP ou équivalent	6
BAC ou équivalent	6
BAC+2	6
BAC+3 ou +4	6
BAC+5 ou plus	6
Composition des ménages	6
Couple sans enfant	6
Couple avec enfant(s)	6
Famille monoparentale	6
Colocation / Autre	6
Personnes seules	6
Profils électoraux	7
Premier tour	7
Sécurité	8
Evolution du nombre d'infractions	8
Pour comparer	9
Services à la population	10
Commerce	10
Éducation	10
Villes autour de Aucey-la-Plaine	11

Situation géographique



i Informations clés

- **Région** : Normandie
- **Département** : Manche
- **Code postal** : 50170
- **Superficie** : 9 km²



Statistiques sur la population



Nombre d'habitants

412



Age moyen

44 ans



Pop active

48.1%



Taux chômage

3.2%



Pop densité

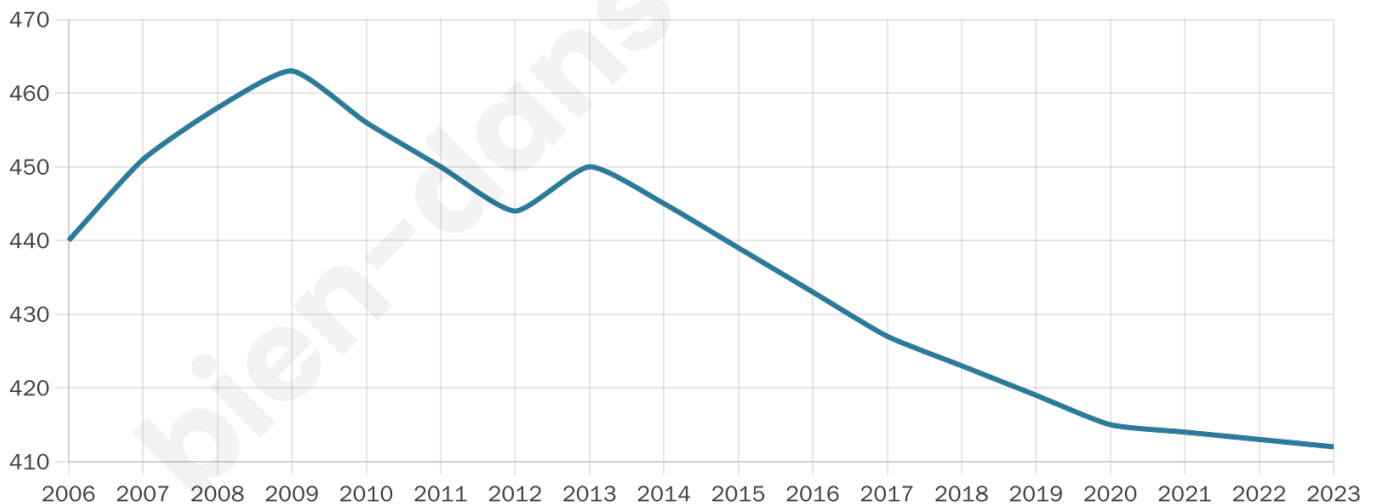
46 h/km²



Revenu moyen

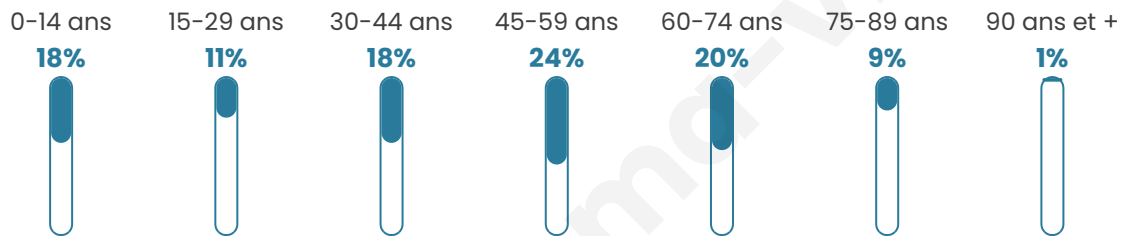
22 900 €/an

Evolution du nombre d'habitants

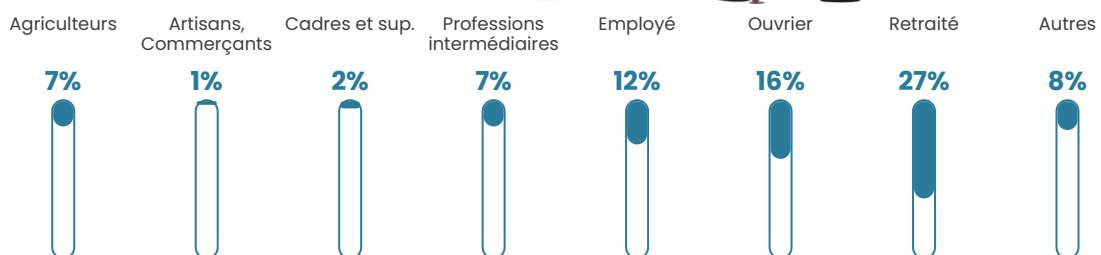


Sources : Institut national de la statistique et des études économiques (insee) selon Les dernières parutions officielles de 2024 portant sur les années 2020, 2021 et 2022.


Tranche d'âge



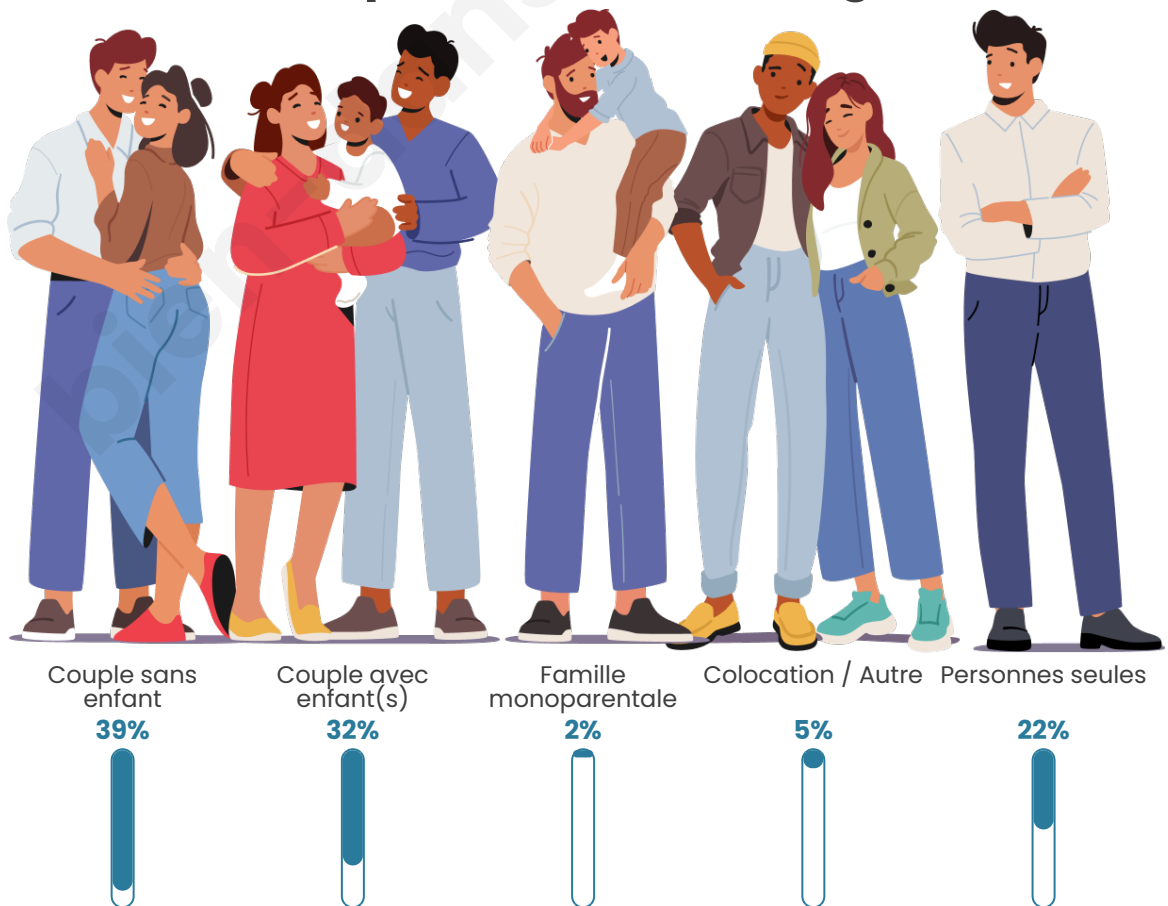
Activité professionnelle



Niveau de diplôme















Composition des ménages





Profils électoraux

Premier tour

	Emmanuel MACRON	32.94 %
	Marine LE PEN	27.78 %
	Jean-Luc MÉLENCHON	12.30 %
	Éric ZEMMOUR	6.35 %
	Jean LASSALLE	4.76 %
	Fabien ROUSSEL	4.37 %
	Valérie PÉCRESSÉ	3.97 %
	Yannick JADOT	2.78 %
	Nicolas DUPONT- AIGNAN	2.38 %
	Anne HIDALGO	1.19 %
	Philippe POUTOU	0.79 %
	Nathalie ARTHAUD	0.40 %

Second tour

	Emmanuel MACRON	56,1 %
	Marine LE PEN	43,9 %

338 inscrits

Participation : 79.59%

Votes blancs : 5.2%

Votes nuls : 3.35%

338 inscrits

Participation : 76.92%

Votes blancs : 1.92%

Votes nuls : 1.15%

Sécurité



Agressions physiques / sexuelles

0



Cambriolages

0



Vols / dégradations

0



Stupéfiants

0

Evolution du nombre d'infractions



Pour comparer

(en proportion du nombre d'habitants)



Sources : Bases statistiques communale, départementale et régionale de la délinquance enregistrée par la police et la gendarmerie nationales selon les dernières parutions officielles de 2025 portant sur l'année 2024 ([data.gouv](https://data.gouv.fr)).

Agressions physiques / sexuelles : Violences sexuelles, coups et blessures volontaires intrafamiliaux, coups et blessures volontaires, autres coups, blessures volontaires et vols violents sans arme.

Cambriolages : Cambriolages de logements.

Vols : Vols avec armes, vols d'accessoires sur véhicules, vols dans les véhicules, vols de véhicules, vols sans violence contre des personnes, destructions, dégradations volontaires et escroqueries.

Stupéfiants : Trafic de stupéfiants dont (AFD) et usage de stupéfiants.

Services à la population



Commerce

Hypermarché	X Maen Roch 15km
Supermarché	X Pontorson 3km
Superette	X Pontorson 3km
Boulangerie	X Pontorson 3km
Boucherie	X Pontorson 3km
Restaurant	X Pontorson 3km
Garage	X Pontorson 2km
Station-service	X Pontorson 3km
Banque	X Pontorson 3km
La poste	X Sougéal 4km
Coiffeur	X Pontorson 3km
Tabac	X Val-Couesnon 8km
Bars / discothèque	X Pontorson 3km
Bibliothèque	X Pontorson 1km
Cinéma	X Saint-Georges-de-Reintembault 18km
Vétérinaire	X Pontorson 4km



Santé

Pharmacie	X Pontorson 3km
Hôpital	X Val-Couesnon 9km
Laboratoire d'analyses médicales	X Val-Couesnon 8km
Etablissement pour handicapé	X Pontorson 3km
EHPA	X Pontorson 3km
Médecin	X Pontorson 3km
Dentiste	X Pontorson 3km
Chirurgien	X Saint-Georges-de-Reintembault 16km
Dermatologue	X Le Val-Saint-Père 18km
Anesthésiste	X Le Val-Saint-Père 18km
Gastro-entérologue	X Saint-Georges-de-Reintembault 16km
Gynécologue	X Saint-Georges-de-Reintembault 16km
Cancérologue	X Le Val-Saint-Père 18km
Neurologue	X Saint-Georges-de-Reintembault 16km
Ophthalmologue	X Saint-Georges-de-Reintembault 16km
ORL	X Avranches 19km
Cardiologue	X Pleine-Fougères 6km
Pédiatre	X Saint-Georges-de-Reintembault 16km
Pneumologue	X Le Val-Saint-Père 18km
Psychologue	X Fougères 29km
Radiologue	X Saint-Georges-de-Reintembault 16km
Rhumatologue	X Fougères 29km
Sage-femme	X Pontorson 3km



Éducation

Crèche	X Val-Couesnon 7km
Ecole maternelle Public	X Saint-James 7km
Ecole maternelle Privé	X Saint-Malo 39km
Ecole primaire Public	X Pontorson 3km
Ecole primaire Privé	X Pontorson 3km
Collège Public	X Pontorson 3km
Collège Privé	X Pleine-Fougères 6km
Lycée Public	X Avranches 19km
Lycée Privé	X Avranches 19km

Sources : Base Sirene des entreprises et de leurs établissements selon les dernières parutions officielles de 2025 portant sur l'année 2024 ([data.gouv](#)). Liste, localisation et tarifs des professionnels de santé selon les dernières parutions officielles de 2025 portant sur l'année 2024 ([opendatasoft](#)) et FINISS Extraction du Fichier des établissements selon les dernières parutions officielles de 2025 portant sur l'année 2024 ([data.gouv](#)). Adresse et géolocalisation des établissements d'enseignement du premier et second degrés selon les dernières parutions officielles de 2025 portant sur l'année 2024 ([data.education.gouv](#))

Villes autour de Aucey-la-Plaine

Ville	Habitants	Superficie	Pop densité	Pop active	Taux chômage	Revenu moyen	Prix immobilier
Sougéal (1 avis)	547	14 km ²	39 h/km ²	38.4%	2.9%	21 030 €/an	784 €/m ²
Pontorson (4 avis)	4 280	61 km ²	70 h/km ²	38.2%	5.1%	21 170 €/an	1 146 €/m ²
Sacey	508	15 km ²	34 h/km ²	47.8%	4.1%	22 670 €/an	1 563 €/m ²
Vieux-Viel	329	8 km ²	41 h/km ²	40.1%	4.9%	20 970 €/an	1 801 €/m ²
Tanis	268	7 km ²	38 h/km ²	51.1%	3%	21 320 €/an	968 €/m ²
Pleine-Fougères	2 002	32 km ²	63 h/km ²	38.3%	3.5%	21 110 €/an	1 176 €/m ²
Saint-Georges-de-Gréhaigne	384	12 km ²	32 h/km ²	36.7%	3.9%	23 210 €/an	1 259 €/m ²
Beauvoir	419	14 km ²	30 h/km ²	50.6%	5%	23 360 €/an	1 735 €/m ²
Sains	468	10 km ²	47 h/km ²	38.5%	5.3%	21 750 €/an	924 €/m ²
Huisnes-sur-Mer	169	6 km ²	28 h/km ²	49.7%	3.6%	20 660 €/an	1 324 €/m ²
Val-Couesnon (2 avis)	4 072	79 km ²	52 h/km ²	41.1%	3.4%	21 200 €/an	1 169 €/m ²
Servon	252	9 km ²	28 h/km ²	47.2%	3.2%	21 760 €/an	893 €/m ²
Crollon	301	4 km ²	75 h/km ²	51.8%	4%	21 700 €/an	743 €/m ²
Trans-la-Forêt	634	14 km ²	45 h/km ²	42.7%	3.5%	20 760 €/an	1 142 €/m ²
Roz-sur-Couesnon	1 059	25 km ²	42 h/km ²	38.5%	4.3%	21 120 €/an	1 698 €/m ²

bien-dans-ma-ville.fr



Vous aimez votre ville ? Notez-la !

Et faites-nous part de vos remarques constructives



Avec

BIEN dans ma **VILLE** 