



Version web

Ville de Aubusson- d'Auvergne

Présenté par

BIEN dans
ma **VILLE** 

Sommaire

Situation géographique	3
Statistiques sur la population	4
Evolution du nombre d'habitants	4
Tranche d'âge	5
0-14 ans	5
15-29 ans	5
30-44 ans	5
45-59 ans	5
60-74 ans	5
75-89 ans	5
90 ans et +	5
Activité professionnelle	5
Agriculteurs	5
Artisans, Commerçants	5
Cadres et sup.	5
Professions intermédiaires	5
Employé	5
Ouvrier	5
Retraité	5
Autres	5
Niveau de diplôme	6
Sans diplôme ou CEP	6
Brevet, BEPC, DNB	6
CAP-BEP ou équivalent	6
BAC ou équivalent	6
BAC+2	6
BAC+3 ou +4	6
BAC+5 ou plus	6
Composition des ménages	6
Couple sans enfant	6
Couple avec enfant(s)	6
Famille monoparentale	6
Colocation / Autre	6
Personnes seules	6
Profils électoraux	7
Premier tour	7
Sécurité	8
Evolution du nombre d'infractions	8
Pour comparer	9
Services à la population	10
Commerce	10
Éducation	10
Villes autour de Aubusson-d'Auvergne	11

Situation géographique



i Informations clés

- **Région** : Auvergne-Rhône-Alpes
- **Département** : Puy-de-Dôme
- **Code postal** : 63120
- **Superficie** : 6 km²



PUY-DE-DÔME
LE DÉPARTEMENT

Statistiques sur la population



Nombre d'habitants

215



Age moyen

44 ans



Pop active

55.8%



Taux chômage

11.6%



Pop densité

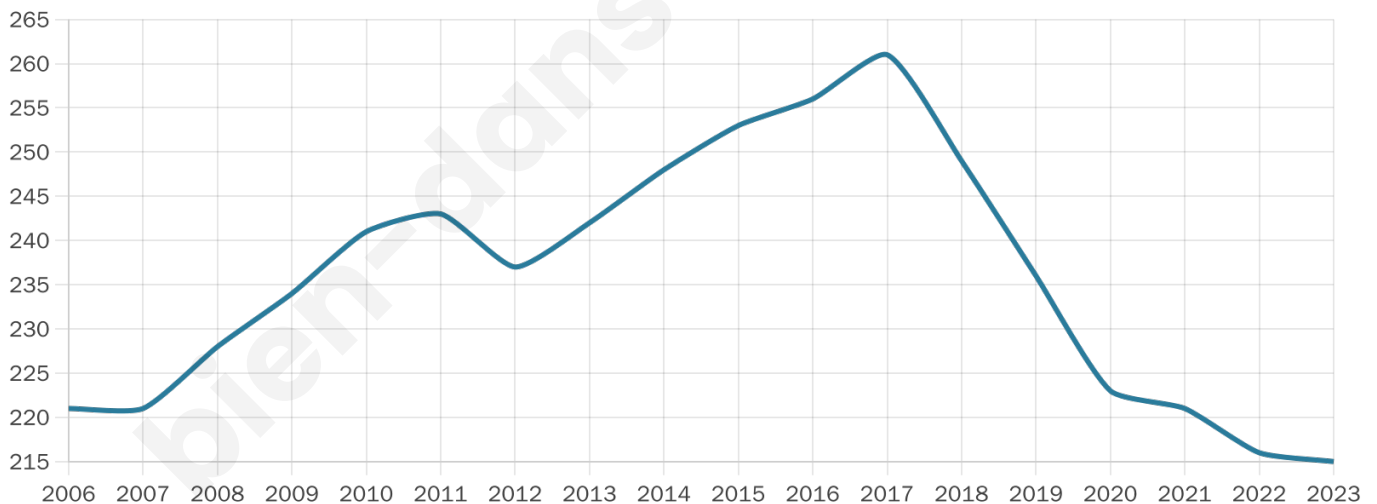
36 h/km²



Revenu moyen

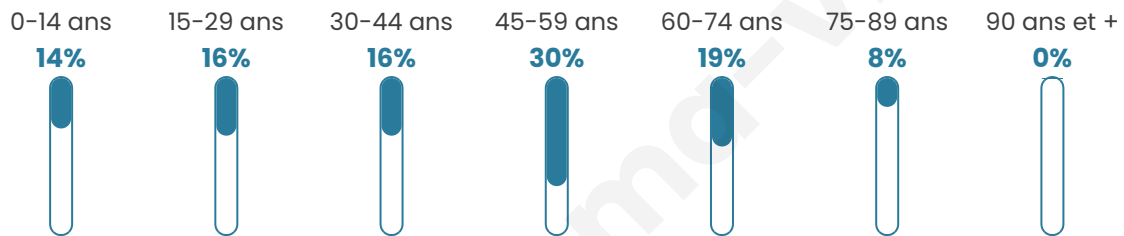
22 300 €/an

Evolution du nombre d'habitants

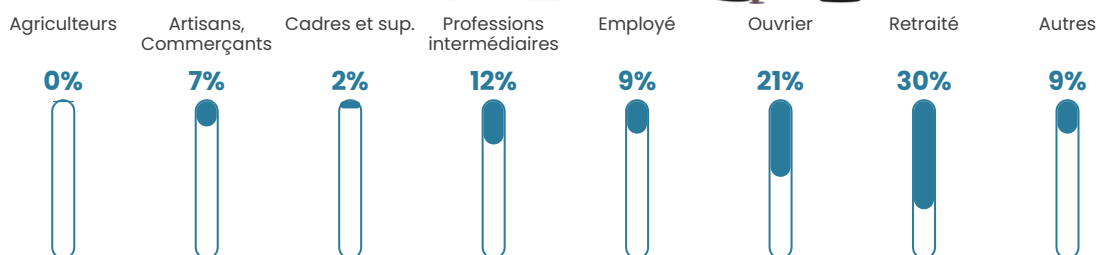


Sources : Institut national de la statistique et des études économiques (insee) selon Les dernières parutions officielles de 2024 portant sur les années 2020, 2021 et 2022.


Tranche d'âge




Activité professionnelle



Niveau de diplôme



Composition des ménages



Profils électoraux

Premier tour

	Marine LE PEN	26.14 %
	Emmanuel MACRON	24.18 %
	Jean-Luc MÉLENCHON	17.65 %
	Jean LASSALLE	9.15 %
	Éric ZEMMOUR	5.23 %
	Yannick JADOT	4.58 %
	Nicolas DUPONT-AIGNAN	4.58 %
	Fabien ROUSSEL	3.27 %
	Valérie PÉCRESE	2.61 %
	Anne HIDALGO	1.96 %
	Nathalie ARTHAUD	0.65 %
	Philippe POUTOU	0.00 %



199 inscrits

Participation : 77.89%

Votes blancs : 0.65%

Votes nuls : 0.65%

Second tour

	Emmanuel MACRON	59,7 %
	Marine LE PEN	40,3 %

199 inscrits

Participation : 77.39%

Votes blancs : 8.44%

Votes nuls : 4.55%

Sécurité



Agressions physiques / sexuelles

0



Cambriolages

0



Vols / dégradations

0



Stupéfiants

0

Evolution du nombre d'infractions



Pour comparer

(en proportion du nombre d'habitants)



Sources : Bases statistiques communale, départementale et régionale de la délinquance enregistrée par la police et la gendarmerie nationales selon les dernières parutions officielles de 2025 portant sur l'année 2024 (data.gouv.fr).

Agressions physiques / sexuelles : Violences sexuelles, coups et blessures volontaires intrafamiliaux, coups et blessures volontaires, autres coups, blessures volontaires et vols violents sans arme.

Cambriolages : Cambriolages de logements.

Vols : Vols avec armes, vols d'accessoires sur véhicules, vols dans les véhicules, vols de véhicules, vols sans violence contre des personnes, destructions, dégradations volontaires et escroqueries.

Stupéfiants : Trafic de stupéfiants dont (AFD) et usage de stupéfiants.

Services à la population



Commerce

Hypermarché	X Thiers 13km
Supermarché	X Courpière 6km
Superette	X Augerolles 3km
Boulangerie	X Augerolles 3km
Boucherie	X Courpière 6km
Restaurant	1
Garage	X Augerolles 2km
Station-service	X Courpière 5km
Banque	X Courpière 6km
La poste	X Sauviat 5km
Coiffeur	X Augerolles 3km
Tabac	X Courpière 6km
Bars / discothèque	X Vollere-Ville 4km
Bibliothèque	X Thiers 13km
Cinéma	X Courpière 6km
Vétérinaire	X Sauviat 5km



Santé

Pharmacie	X Augerolles 3km
Hôpital	X Thiers 14km
Laboratoire d'analyses médicales	X Thiers 13km
Etablissement pour handicapé	X Thiers 13km
EHPA	X Courpière 6km
Médecin	X Vollere-Ville 4km
Dentiste	X Courpière 6km
Chirurgien	X Thiers 14km
Dermatologue	X Thiers 14km
Anesthésiste	X Clermont-Ferrand 38km
Gastro-entérologue	X Sainte-Agathe 7km
Gynécologue	X Les Martres-de-Veyre 34km
Cancérologue	X Clermont-Ferrand 40km
Neurologue	X Clermont-Ferrand 40km
Ophthalmologue	X Lempdes 33km
ORL	X Cournon-d'Auvergne 33km
Cardiologue	X Thiers 13km
Pédiatre	X Lempdes 33km
Pneumologue	X Cournon-d'Auvergne 35km
Psychologue	X Thiers 13km
Radiologue	X Sainte-Agathe 10km
Rhumatologue	X Le Cendre 33km
Sage-femme	X Thiers 13km



Éducation

Crèche	X Peschadoires 12km
Ecole maternelle Public	X Courpière 6km
Ecole maternelle Privé	X Montbrison 38km
Ecole primaire Public	X Augerolles 3km
Ecole primaire Privé	X Courpière 6km
Collège Public	X Courpière 7km
Collège Privé	X Courpière 7km
Lycée Public	X Thiers 13km
Lycée Privé	X Courpière 7km

Sources : Base Sirene des entreprises et de leurs établissements selon les dernières parutions officielles de 2025 portant sur l'année 2024 ([data.gouv](#)). Liste, localisation et tarifs des professionnels de santé selon les dernières parutions officielles de 2025 portant sur l'année 2024 ([opendatasoft](#)) et FINISS Extraction du Fichier des établissements selon les dernières parutions officielles de 2025 portant sur l'année 2024 ([data.gouv](#)). Adresse et géolocalisation des établissements d'enseignement du premier et second degrés selon les dernières parutions officielles de 2025 portant sur l'année 2024 ([data.education.gouv](#))

Villes autour de Aubusson-d'Auvergne

Ville	Habitants	Superficie	Pop densité	Pop active	Taux chômage	Revenu moyen	Prix immobilier
Augerolles	862	33 km ²	26 h/km ²	43.7%	4.2%	20 800 €/an	1 450 €/m ²
Vollore-Ville	718	30 km ²	24 h/km ²	42.8%	5.6%	20 380 €/an	500 €/m ²
Courpière (2 avis)	4 166	31 km ²	134 h/km ²	39.7%	4.5%	20 580 €/an	1 100 €/m ²
Olmet (1 avis)	192	15 km ²	13 h/km ²	38%	5.7%	19 410 €/an	902 €/m ²
Vollore-Montagne	312	21 km ²	15 h/km ²	42.9%	2.9%	20 830 €/an	867 €/m ²
Sauviat	588	15 km ²	39 h/km ²	50.2%	2.4%	22 590 €/an	1 297 €/m ²
Sainte-Agathe (1 avis)	171	18 km ²	10 h/km ²	40.4%	3.5%	19 300 €/an	710 €/m ²
Saint-Gervais-sous-Meymont	213	10 km ²	21 h/km ²	40.8%	4.7%	19 590 €/an	680 €/m ²
Escoutoux (1 avis)	1 369	27 km ²	51 h/km ²	47.4%	4.3%	23 510 €/an	2 151 €/m ²
Sermentizon (1 avis)	605	18 km ²	34 h/km ²	48.3%	5.8%	22 540 €/an	1 000 €/m ²
Néronde-sur-Dore	483	8 km ²	60 h/km ²	46.4%	5%	22 960 €/an	1 042 €/m ²
Le Brugeron	256	27 km ²	9 h/km ²	44.9%	4.7%	22 290 €/an	1 350 €/m ²
Domaize	386	14 km ²	28 h/km ²	43.5%	4.1%	21 780 €/an	1 160 €/m ²
La Renaudie	132	18 km ²	7 h/km ²	40.2%	4.5%	18 930 €/an	687 €/m ²
Olliergues	736	16 km ²	46 h/km ²	40.8%	3.7%	20 480 €/an	486 €/m ²

bien-dans-ma-ville.fr



Vous aimez votre ville ? Notez-la !

Et faites-nous part de vos remarques constructives



Avec

BIEN dans ma **VILLE** 