



Version web

Ville de Aubord

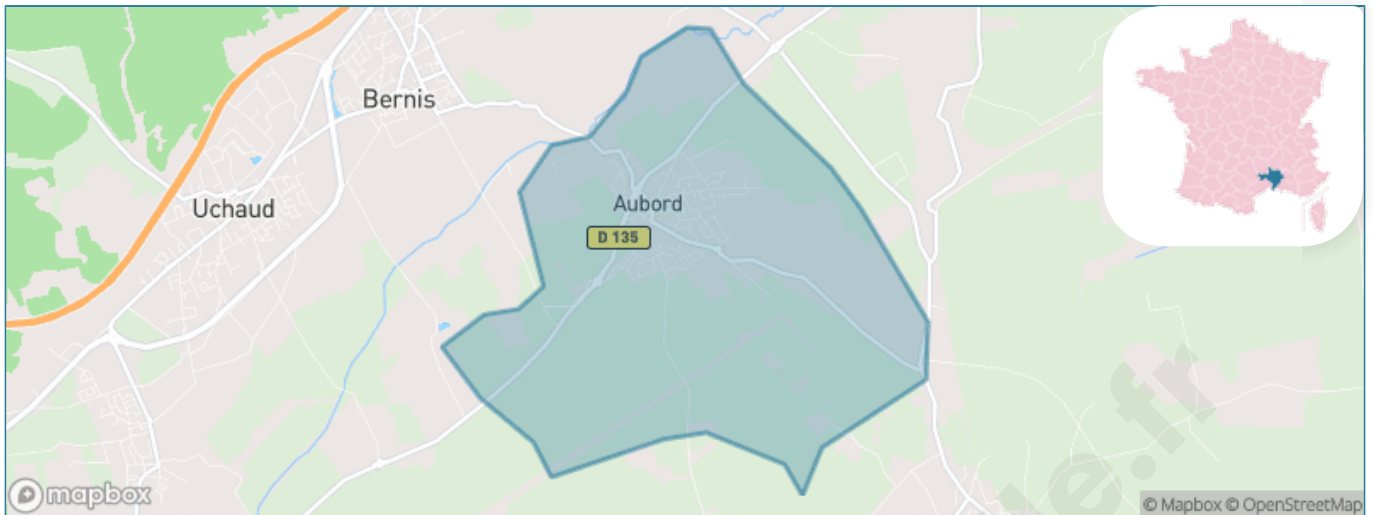
Présenté par

BIEN dans
ma **VILLE** 

Sommaire

Situation géographique	3
Statistiques sur la population	4
Evolution du nombre d'habitants	4
Tranche d'âge	5
0-14 ans	5
15-29 ans	5
30-44 ans	5
45-59 ans	5
60-74 ans	5
75-89 ans	5
90 ans et +	5
Activité professionnelle	5
Agriculteurs	5
Artisans, Commerçants	5
Cadres et sup.	5
Professions intermédiaires	5
Employé	5
Ouvrier	5
Retraité	5
Autres	5
Niveau de diplôme	6
Sans diplôme ou CEP	6
Brevet, BEPC, DNB	6
CAP-BEP ou équivalent	6
BAC ou équivalent	6
BAC+2	6
BAC+3 ou +4	6
BAC+5 ou plus	6
Composition des ménages	6
Couple sans enfant	6
Couple avec enfant(s)	6
Famille monoparentale	6
Colocation / Autre	6
Personnes seules	6
Profil électoraux	7
Premier tour	7
Sécurité	8
Evolution du nombre d'infractions	8
Pour comparer	9
Services à la population	10
Commerce	10
Éducation	10
Villes autour de Aubord	11
Avis sur la ville de Aubord	12
Moyenne par critère	12
Villes autour de Aubord	12
Répartition des avis par note	12
Répartition des avis par note	12

Situation géographique



i Informations clés

- **Région** : Occitanie
- **Département** : Gard
- **Code postal** : 30620
- **Superficie** : 9 km²



Statistiques sur la population



Nombre d'habitants

2 253



Age moyen

42 ans



Pop active

50.3%



Taux chômage

8.7%



Pop densité

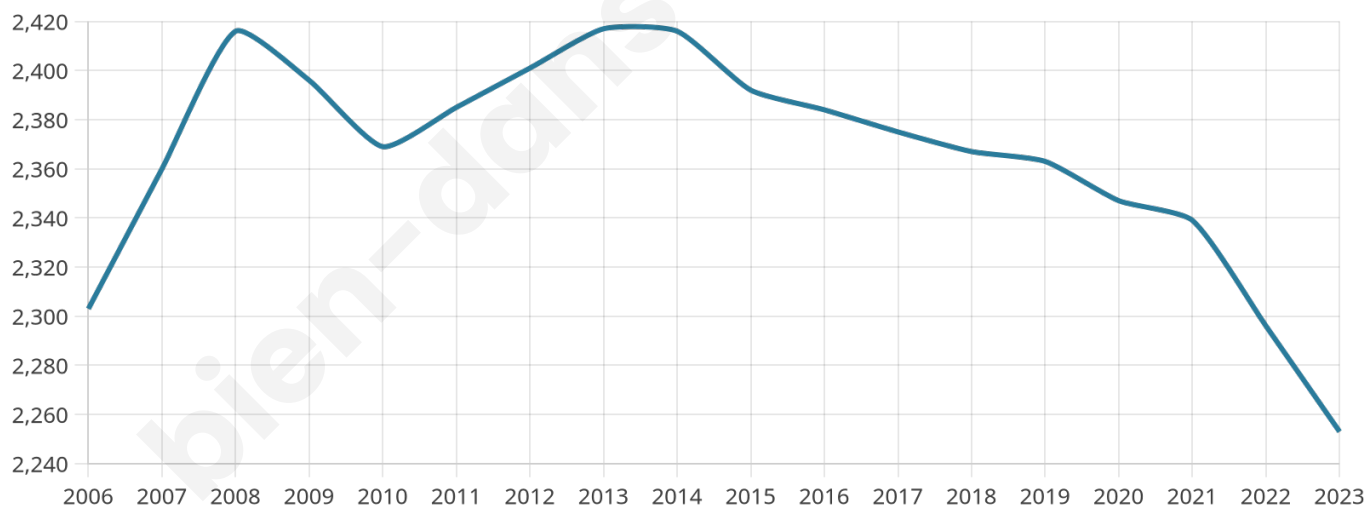
250 h/km²



Revenu moyen

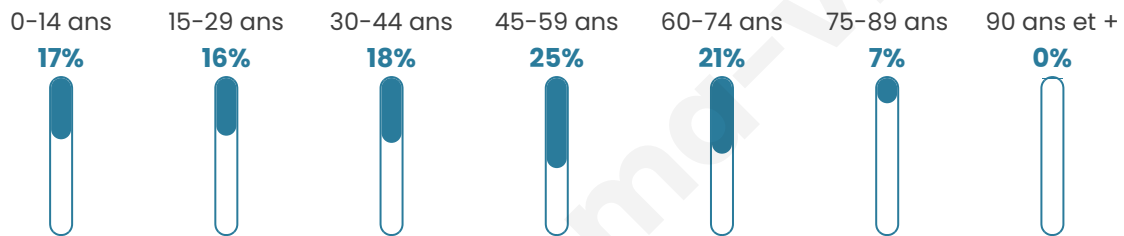
24 550 €/an

Evolution du nombre d'habitants

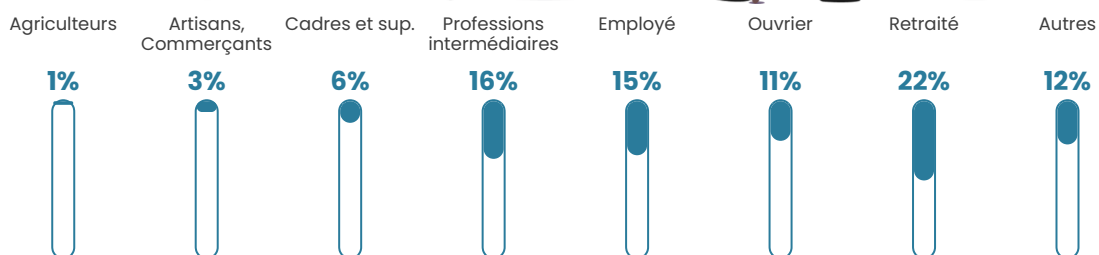


Sources : Institut national de la statistique et des études économiques (insee) selon Les dernières parutions officielles de 2024 portant sur les années 2020, 2021 et 2022.


Tranche d'âge




Activité professionnelle



Niveau de diplôme









Composition des ménages



Profils électoraux

Premier tour

	Marine LE PEN	34.93 %
	Emmanuel MACRON	20.03 %
	Jean-Luc MÉLENCHON	14.97 %
	Éric ZEMMOUR	11.50 %
	Jean LASSALLE	4.44 %
	Valérie PÉCRESSE	3.95 %
	Yannick JADOT	3.60 %
	Nicolas DUPONT-AIGNAN	2.15 %
	Anne HIDALGO	1.94 %
	Fabien ROUSSEL	1.80 %
	Nathalie ARTHAUD	0.35 %
	Philippe POUTOU	0.35 %



1 835 inscrits

Participation : 80.05%

Votes blancs : 1.23%

Votes nuls : 0.54%

Second tour

	Emmanuel MACRON	40,54 %
	Marine LE PEN	59,46 %

1 838 inscrits

Participation : 78.51%

Votes blancs : 6.31%

Votes nuls : 1.39%

Sécurité



Agressions physiques / sexuelles

6



Cambriolages

0



Vols / dégradations

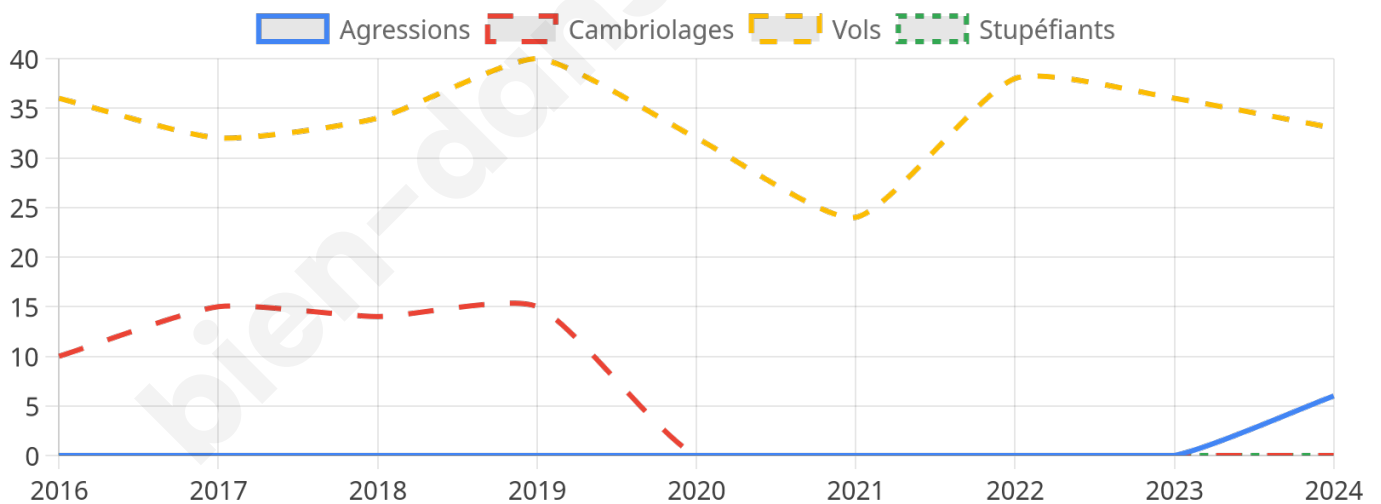
33



Stupéfiants

0

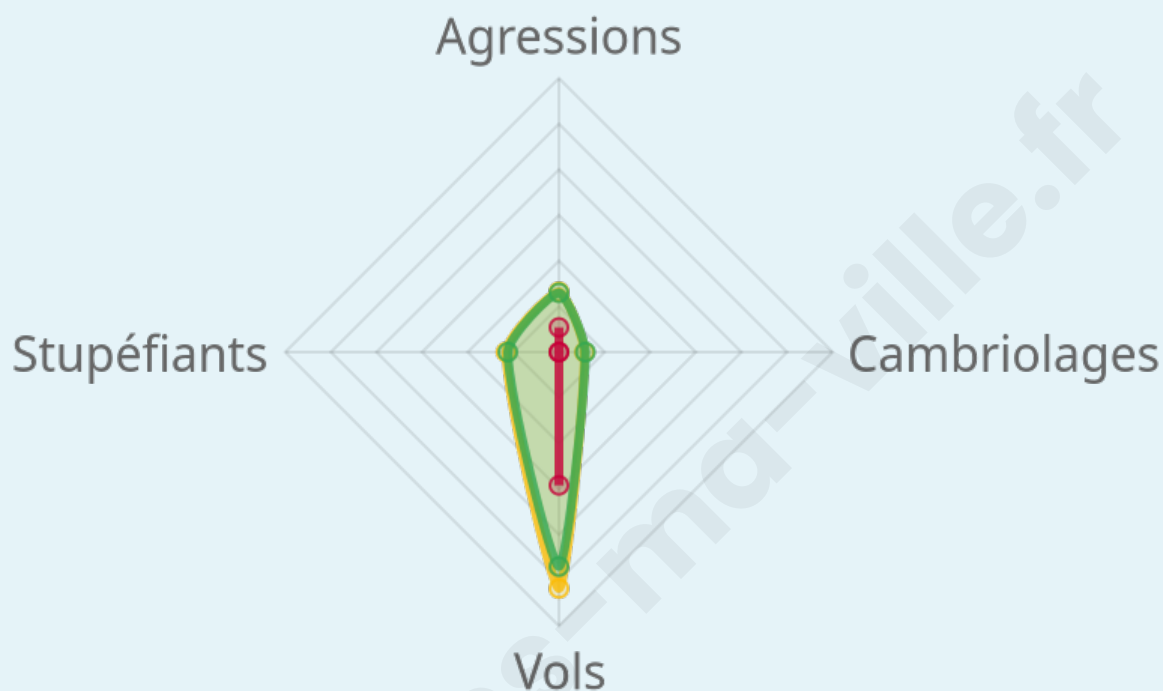
Evolution du nombre d'infractions



Pour comparer

(en proportion du nombre d'habitants)

Ville Département Région



Sources : Bases statistiques communale, départementale et régionale de la délinquance enregistrée par la police et la gendarmerie nationales selon les dernières parutions officielles de 2025 portant sur l'année 2024 ([data.gouv](https://data.gouv.fr)).

Agressions physiques / sexuelles : Violences sexuelles, coups et blessures volontaires intrafamiliaux, coups et blessures volontaires, autres coups, blessures volontaires et vols violents sans arme.

Cambriolages : Cambriolages de logements.

Vols : Vols avec armes, vols d'accessoires sur véhicules, vols dans les véhicules, vols de véhicules, vols sans violence contre des personnes, destructions, dégradations volontaires et escroqueries.

Stupéfiants : Trafic de stupéfiants dont (AFD) et usage de stupéfiants.

Services à la population



Commerce

Hypermarché	X <u>Milhaud</u> 4km
Supermarché	X <u>Beauvoisin</u> 3km
Superette	3
Boulangerie	X <u>Bernis</u> 3km
Boucherie	2
Restaurant	X <u>Générac</u> 2km
Garage	9
Station-service	X <u>Générac</u> 3km
Banque	X <u>Générac</u> 3km
La poste	4
Coiffeur	5
Tabac	1
Bars / discothèque	2
Bibliothèque	X <u>Bernis</u> 3km
Cinéma	X <u>Nîmes</u> 8km
Vétérinaire	1



Santé

Pharmacie	1
Hôpital	X <u>Vauvert</u> 6km
Laboratoire d'analyses médicales	X <u>Milhaud</u> 4km
Etablissement pour handicapé	X <u>Bernis</u> 3km
EHPA	X <u>Bernis</u> 3km
Médecin	2
Dentiste	1
Chirurgien	X <u>Nîmes</u> 8km
Dermatologue	X <u>Nîmes</u> 8km
Anesthésiste	X <u>Nîmes</u> 8km
Gastro-entérologue	X <u>Nîmes</u> 8km
Gynécologue	X <u>Nîmes</u> 8km
Cancérologue	X <u>Nîmes</u> 8km
Neurologue	X <u>Nîmes</u> 7km
Ophthalmologue	X <u>Vauvert</u> 7km
ORL	X <u>Nîmes</u> 8km
Cardiologue	X <u>Nîmes</u> 8km
Pédiatre	X <u>Milhaud</u> 5km
Pneumologue	X <u>Nîmes</u> 8km
Psychologue	X <u>Nîmes</u> 8km
Radiologue	X <u>Nîmes</u> 8km
Rhumatologue	X <u>Nîmes</u> 8km
Sage-femme	2



Éducation

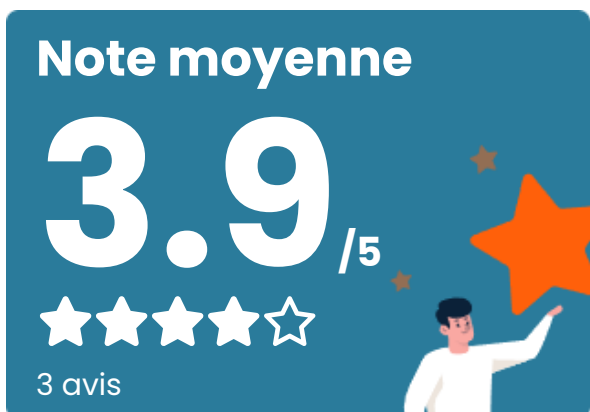
Crèche	X <u>Beauvoisin</u> 3km
Ecole maternelle Public	1
Ecole maternelle Privé	X <u>Langlade</u> 8km
Ecole primaire Public	1
Ecole primaire Privé	X <u>Nîmes</u> 3km
Collège Public	X <u>Vergèze</u> 7km
Collège Privé	X <u>Nîmes</u> 3km
Lycée Public	X <u>Milhaud</u> 4km
Lycée Privé	X <u>Vestric-et-Candiac</u> 5km

Sources : Base Sirene des entreprises et de leurs établissements selon les dernières parutions officielles de 2025 portant sur l'année 2024 ([data.gouv](#)). Liste, localisation et tarifs des professionnels de santé selon les dernières parutions officielles de 2025 portant sur l'année 2024 ([opendatasoft](#)) et FINESS Extraction du Fichier des établissements selon les dernières parutions officielles de 2025 portant sur l'année 2024 ([data.gouv](#)). Adresse et géolocalisation des établissements d'enseignement du premier et second degrés selon les dernières parutions officielles de 2025 portant sur l'année 2024 ([data.education.gouv](#))

Villes autour de Aubord

Ville	Habitants	Superficie	Pop densité	Pop active	Taux chômage	Revenu moyen	Prix immobilier
Générac (2 avis)	4 046	24 km ²	169 h/km ²	47.5%	5.7%	23 110 €/an	2 040 €/m ²
Bernis (7 avis)	3 286	12 km ²	274 h/km ²	48%	4.9%	23 200 €/an	2 347 €/m ²
Beauvoisin (7 avis)	6 066	27 km ²	225 h/km ²	46%	4.5%	22 300 €/an	2 248 €/m ²
Milhaud (9 avis)	6 297	18 km ²	350 h/km ²	40.1%	5.4%	20 950 €/an	2 064 €/m ²
Uchaud (3 avis)	4 879	8 km ²	610 h/km ²	46.1%	6.4%	21 440 €/an	2 120 €/m ²
Vestric-et-Candiac (1 avis)	1 354	10 km ²	135 h/km ²	47.4%	5.8%	22 380 €/an	2 428 €/m ²
Vauvert (9 avis)	11 671	109 km ²	107 h/km ²	43.4%	6.7%	19 990 €/an	2 002 €/m ²
Boissières (1 avis)	588	3 km ²	196 h/km ²	47.8%	3.1%	26 600 €/an	2 176 €/m ²
Codognan (4 avis)	2 529	4 km ²	632 h/km ²	47.6%	4.9%	24 070 €/an	2 379 €/m ²
Nages-et-Solorgues (3 avis)	2 212	6 km ²	369 h/km ²	44.2%	3.3%	27 660 €/an	2 592 €/m ²
Caissargues	4 079	8 km ²	510 h/km ²	43.3%	5.6%	24 320 €/an	2 275 €/m ²
Langlade	2 329	9 km ²	259 h/km ²	43.3%	3.6%	27 220 €/an	2 465 €/m ²
Garons (2 avis)	5 381	12 km ²	448 h/km ²	44.8%	6.5%	22 230 €/an	2 109 €/m ²
Vergèze (1 avis)	5 788	10 km ²	579 h/km ²	45.3%	4.6%	23 860 €/an	2 213 €/m ²
Caveirac (2 avis)	4 408	15 km ²	294 h/km ²	42.5%	4.4%	25 330 €/an	2 587 €/m ²

Avis sur la ville de Aubord



Moyenne par critère



Villes autour de Aubord

Ville	Note globale	Sécurité	Éducation	Sport Loisir	Environnement	Vie pratique
Générac (2 avis)	4.5	4.5	4.5	4.5	4.5	4.5
Bernis (7 avis)	2.7	3.3	2.9	1.9	3.1	2.1
Beauvoisin (7 avis)	3.1	3.4	3.4	2.9	3.3	2.6
Milhaud (9 avis)	2.2	1.6	2.3	2.3	1.7	3.1
Uchaud (3 avis)	3.9	4.0	4.3	3.7	4.0	3.7
Vestric-et-Candiac (1 avis)	2.2	2.0	3.0	1.0	4.0	1.0
Vauvert (9 avis)	3.6	3.4	3.6	3.8	3.8	3.6
Boissières (1 avis)	4.2	5.0	4.0	3.0	5.0	4.0
Codognan (4 avis)	3.5	3.0	4.0	3.8	3.3	3.5
Nages-et-Solorgues (3 avis)	2.1	2.0	3.3	1.3	2.3	1.7
Caissargues	-	-	-	-	-	-
Langlade	-	-	-	-	-	-
Garons (2 avis)	2.1	2.0	2.5	3.0	1.5	1.5
Vergèze (1 avis)	4.0	5.0	4.0	4.0	4.0	3.0
Caveirac (2 avis)	4.0	3.5	4.0	4.0	4.5	4.0



Vous aimez votre ville ? Notez-la !

Et faites-nous part de vos remarques constructives



Avec

BIEN dans ma **VILLE** 