



Version web

# Ville de Aubinges

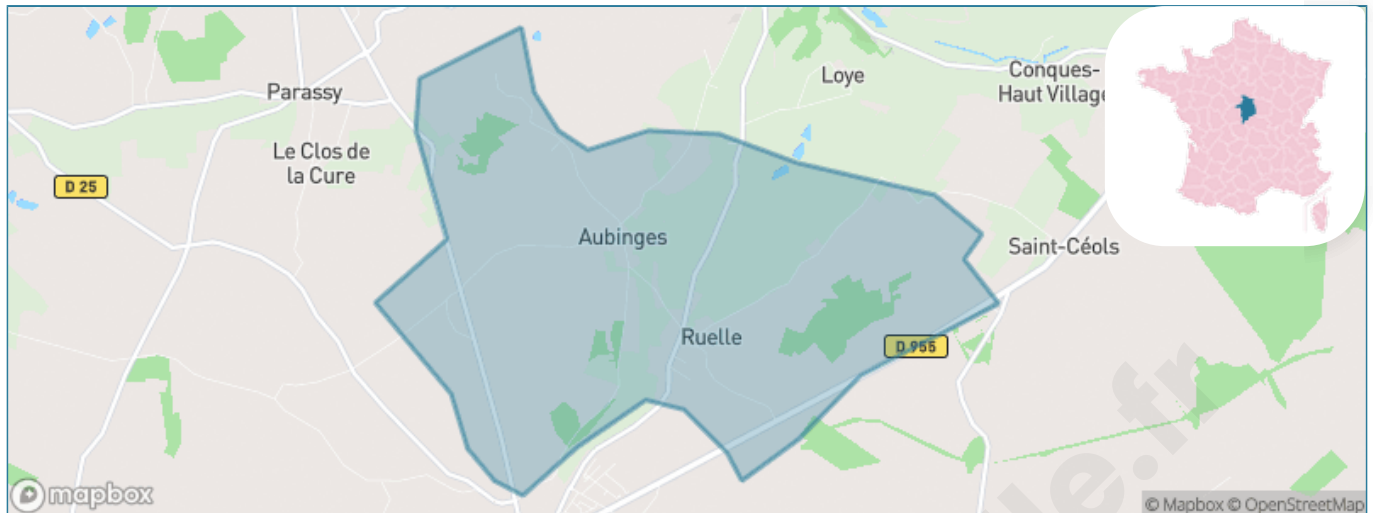
Présenté par

**BIEN** dans  
ma **VILLE** 

# Sommaire

Situation géographique .....	3
Statistiques sur la population .....	4
Evolution du nombre d'habitants .....	4
Tranche d'âge .....	5
0-14 ans .....	5
15-29 ans .....	5
30-44 ans .....	5
45-59 ans .....	5
60-74 ans .....	5
75-89 ans .....	5
90 ans et + .....	5
Activité professionnelle .....	5
Agriculteurs .....	5
Artisans, Commerçants .....	5
Cadres et sup. ....	5
Professions intermédiaires .....	5
Employé .....	5
Ouvrier .....	5
Retraité .....	5
Autres .....	5
Niveau de diplôme .....	6
Sans diplôme ou CEP .....	6
Brevet, BEPC, DNB .....	6
CAP-BEP ou équivalent .....	6
BAC ou équivalent .....	6
BAC+2 .....	6
BAC+3 ou +4 .....	6
BAC+5 ou plus .....	6
Composition des ménages .....	6
Couple sans enfant .....	6
Couple avec enfant(s) .....	6
Famille monoparentale .....	6
Colocation / Autre .....	6
Personnes seules .....	6
Profils électoraux .....	7
Premier tour .....	7
Sécurité .....	8
Evolution du nombre d'infractions .....	8
Pour comparer .....	9
Services à la population .....	10
Commerce .....	10
Éducation .....	10
Villes autour de Aubinges .....	12

# Situation géographique



## i Informations clés

- **Région** : Centre-Val de Loire
- **Département** : Cher
- **Code postal** : 18220
- **Superficie** : 11 km<sup>2</sup>



# Statistiques sur la population



Nombre d'habitants

**401**



Age moyen

**38 ans**



Pop active

**50.6%**



Taux chômage

**5.2%**



Pop densité

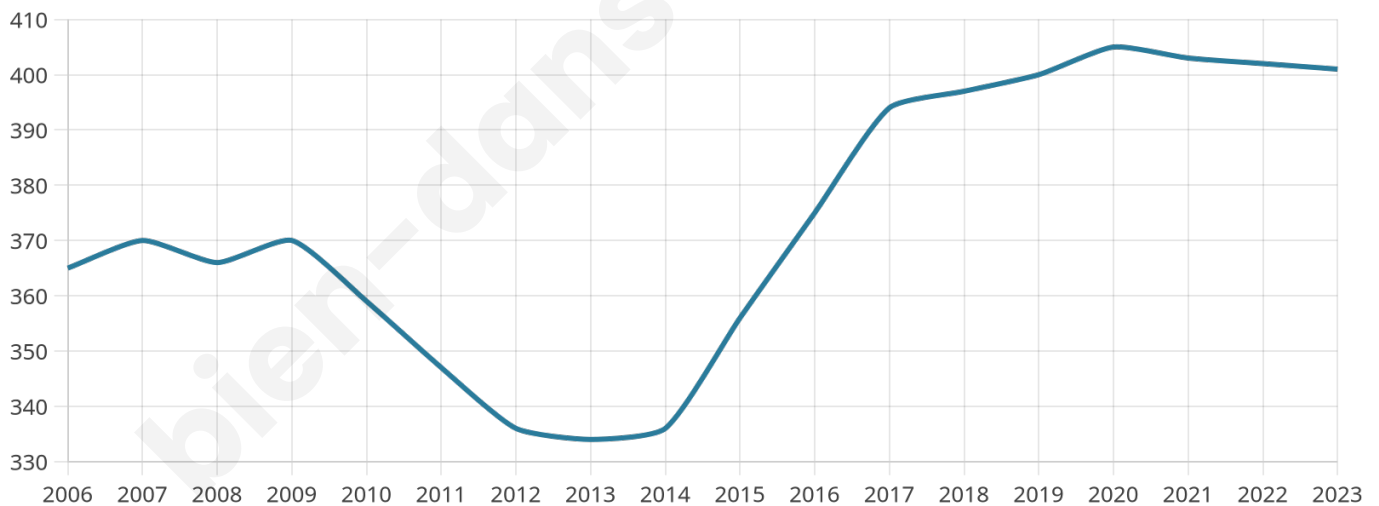
**36 h/km<sup>2</sup>**



Revenu moyen

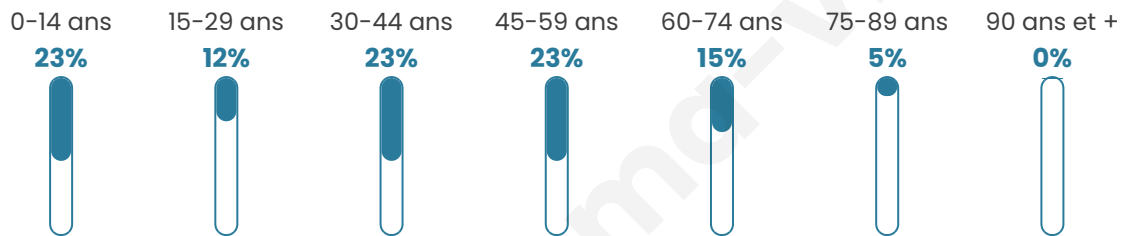
**24 070 €/an**

## Evolution du nombre d'habitants

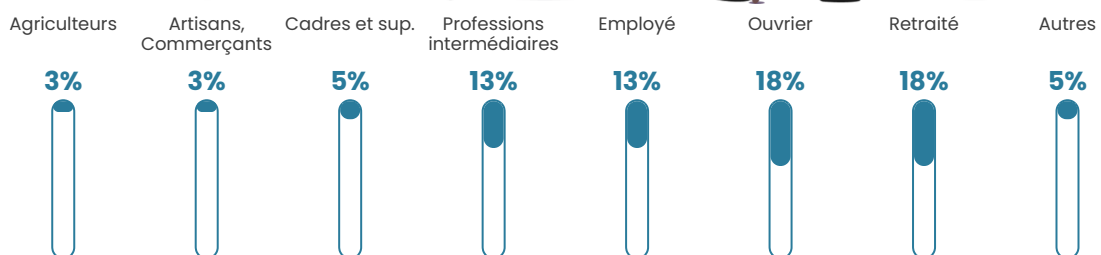


Sources : Institut national de la statistique et des études économiques (insee) selon Les dernières parutions officielles de 2024 portant sur les années 2020, 2021 et 2022.


## Tranche d'âge




## Activité professionnelle



## Niveau de diplôme





## Composition des ménages



# Profils électoraux

## Premier tour

	Emmanuel MACRON	31.65 %
	Jean-Luc MÉLENCHON	23.39 %
	Marine LE PEN	22.48 %
	Nicolas DUPONT- AIGNAN	5.05 %
	Fabien ROUSSEL	3.67 %
	Valérie PÉCRESSÉ	3.67 %
	Éric ZEMMOUR	3.21 %
	Jean LASSALLE	2.29 %
	Anne HIDALGO	1.83 %
	Philippe POUTOU	1.83 %
	Yannick JADOT	0.92 %
	Nathalie ARTHAUD	0.00 %



### 284 inscrits

Participation : 78.87%

Votes blancs : 1.79%

Votes nuls : 0.89%

## Second tour

	Emmanuel MACRON	55,22 %
	Marine LE PEN	44,78 %

### 284 inscrits

Participation : 81.69%

Votes blancs : 9.91%

Votes nuls : 3.45%

# Sécurité



Agressions physiques / sexuelles

0



Cambriolages

0



Vols / dégradations

0



Stupéfiants

0

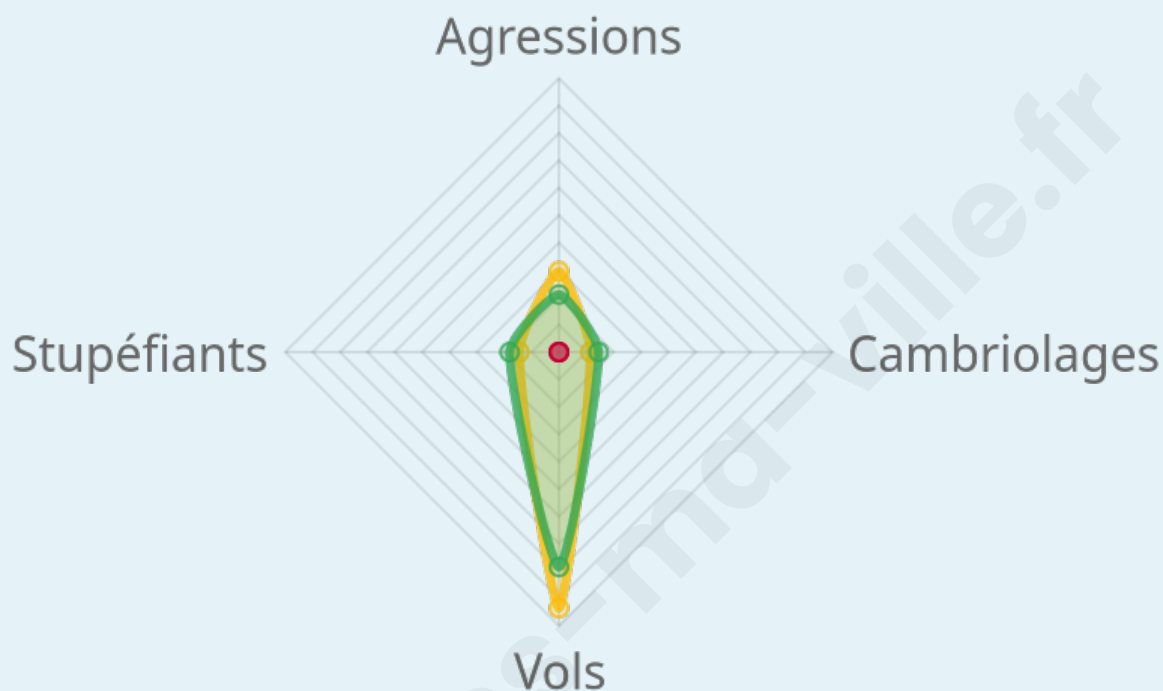
## Evolution du nombre d'infractions



## Pour comparer

(en proportion du nombre d'habitants)

Ville  Département  Région



Sources : Bases statistiques communale, départementale et régionale de la délinquance enregistrée par la police et la gendarmerie nationales selon les dernières parutions officielles de 2025 portant sur l'année 2024 ([data.gouv](https://data.gouv.fr)).

Agressions physiques / sexuelles : Violences sexuelles, coups et blessures volontaires intrafamiliaux, coups et blessures volontaires, autres coups, blessures volontaires et vols violents sans arme.

Cambriolages : Cambriolages de logements.

Vols : Vols avec armes, vols d'accessoires sur véhicules, vols dans les véhicules, vols de véhicules, vols sans violence contre des personnes, destructions, dégradations volontaires et escroqueries.

Stupéfiants : Trafic de stupéfiants dont (AFD) et usage de stupéfiants.

# Services à la population



## Commerce

Hypermarché	X <u>Bourges</u> 19km
Supermarché	X <u>Les Aix-d'Angillon</u> 3km
Superette	X <u>Menetou-Salon</u> 8km
Boulangerie	X <u>Les Aix-d'Angillon</u> 2km
Boucherie	X <u>Les Aix-d'Angillon</u> 2km
Restaurant	X <u>Les Aix-d'Angillon</u> 2km
Garage	X <u>Les Aix-d'Angillon</u> 2km
Station-service	X <u>Les Aix-d'Angillon</u> 2km
Banque	X <u>Les Aix-d'Angillon</u> 2km
La poste	X <u>Les Aix-d'Angillon</u> 2km
Coiffeur	X <u>Les Aix-d'Angillon</u> 2km
Tabac	X <u>Veaugues</u> 14km
Bars / discothèque	X <u>Les Aix-d'Angillon</u> 2km
Bibliothèque	X <u>Bourges</u> 20km
Cinéma	X <u>Bourges</u> 20km
Vétérinaire	X <u>Henrichemont</u> 10km



## Santé

Pharmacie	X <u>Les Aix-d'Angillon</u> 2km
Hôpital	X <u>Bourges</u> 18km
Laboratoire d'analyses médicales	X <u>Bourges</u> 18km
Etablissement pour handicapé	X <u>Veaugues</u> 13km
EHPA	X <u>Les Aix-d'Angillon</u> 3km
Médecin	X <u>Sainte-Solange</u> 10km
Dentiste	X <u>Les Aix-d'Angillon</u> 2km
Chirurgien	X <u>Farges-en-Septaine</u> 17km
Dermatologue	X <u>Bourges</u> 20km
Anesthésiste	X <u>Saint-Doulchard</u> 21km
Gastro-entérologue	X <u>Saint-Doulchard</u> 21km
Gynécologue	X <u>Bourges</u> 18km
Cancérologue	X <u>Saint-Doulchard</u> 21km
Neurologue	X <u>Bourges</u> 20km
Ophthalmologue	X <u>Bourges</u> 20km
ORL	X <u>Bourges</u> 18km
Cardiologue	X <u>Bourges</u> 18km
Pédiatre	X <u>Saint-Doulchard</u> 21km
Pneumologue	X <u>Bourges</u> 20km
Psychologue	X <u>Allogny</u> 20km
Radiologue	X <u>Bourges</u> 19km
Rhumatologue	X <u>Saint-Doulchard</u> 21km
Sage-femme	X <u>Les Aix-d'Angillon</u> 3km



## Éducation

Crèche	X <u>Les Aix-d'Angillon</u> 3km
Ecole maternelle Public	X <u>Saint-Martin-d'Auxigny</u> 13km
Ecole maternelle Privé	X <u>Bourges</u> 23km
Ecole primaire Public	1
Ecole primaire Privé	X <u>Vasselay</u> 16km
Collège Public	X <u>Henrichemont</u> 11km
Collège Privé	X <u>Bourges</u> 18km
Lycée Public	X <u>Bourges</u> 18km
Lycée Privé	X <u>Bourges</u> 18km

Sources : Base Sirene des entreprises et de leurs établissements selon les dernières parutions officielles de 2025 portant sur l'année 2024 ([data.gouv](https://data.gouv.fr)). Liste, localisation et tarifs des professionnels de santé selon les dernières parutions officielles de 2025 portant sur l'année 2024 ([opendatasoft](https://opendatasoft.com)) et FINESS Extraction du Fichier des établissements selon les dernières parutions officielles de 2025 portant sur l'année 2024 ([data.gouv](https://data.gouv.fr)). Adresse et géolocalisation des établissements d'enseignement du premier et second degrés selon les dernières parutions officielles de 2025 portant sur l'année 2024 ([data.education.gouv](https://data.education.gouv.fr))

bien-dans-ma-ville.fr

## Villes autour de Aubinges

Ville	Habitants	Superficie	Pop densité	Pop active	Taux chômage	Revenu moyen	Prix immobilier
Les Aix-d'Angillon	1 877	14 km <sup>2</sup>	134 h/km <sup>2</sup>	43.4%	5.1%	21 620 €/an	1 055 €/m <sup>2</sup>
Morogues (2 avis)	424	30 km <sup>2</sup>	14 h/km <sup>2</sup>	42.7%	5.9%	22 770 €/an	811 €/m <sup>2</sup>
Parassy	415	26 km <sup>2</sup>	16 h/km <sup>2</sup>	50.1%	2.4%	22 630 €/an	786 €/m <sup>2</sup>
Saint-Céols	16	3 km <sup>2</sup>	5 h/km <sup>2</sup>	43.8%	0%	NC	NC
Rians	950	32 km <sup>2</sup>	30 h/km <sup>2</sup>	50.5%	4.6%	22 710 €/an	1 198 €/m <sup>2</sup>
Soulangis	454	13 km <sup>2</sup>	35 h/km <sup>2</sup>	52.9%	5.1%	25 750 €/an	859 €/m <sup>2</sup>
Menetou-Salon (2 avis)	1 626	37 km <sup>2</sup>	44 h/km <sup>2</sup>	44.5%	4.2%	23 200 €/an	945 €/m <sup>2</sup>
Humbligny (3 avis)	175	20 km <sup>2</sup>	9 h/km <sup>2</sup>	49.1%	2.9%	19 660 €/an	493 €/m <sup>2</sup>
Montigny	316	28 km <sup>2</sup>	11 h/km <sup>2</sup>	46.8%	4.1%	24 390 €/an	805 €/m <sup>2</sup>
Vignoux-sous-les-Aix (1 avis)	708	14 km <sup>2</sup>	51 h/km <sup>2</sup>	46.3%	3.7%	25 220 €/an	1 235 €/m <sup>2</sup>
Sainte-Solange	1 111	31 km <sup>2</sup>	36 h/km <sup>2</sup>	47.5%	3.5%	23 750 €/an	1 228 €/m <sup>2</sup>
Saint-Michel-de-Volangis	474	17 km <sup>2</sup>	28 h/km <sup>2</sup>	47.7%	1.9%	26 240 €/an	1 464 €/m <sup>2</sup>
Henrichemont (2 avis)	1 721	25 km <sup>2</sup>	69 h/km <sup>2</sup>	37.8%	5.5%	20 780 €/an	1 033 €/m <sup>2</sup>
Quantilly	490	12 km <sup>2</sup>	41 h/km <sup>2</sup>	43.5%	2.9%	23 660 €/an	1 264 €/m <sup>2</sup>
Neuvy-Deux-Clochers	247	16 km <sup>2</sup>	15 h/km <sup>2</sup>	50.6%	5.3%	23 150 €/an	1 393 €/m <sup>2</sup>

bien-dans-ma-ville.fr



# **Vous aimez votre ville ? Notez-la !**

Et faites-nous part de vos remarques constructives



Avec

**BIEN** dans ma **VILLE** 