



Version web

# Ville de Aubigny-lès-Sombernon

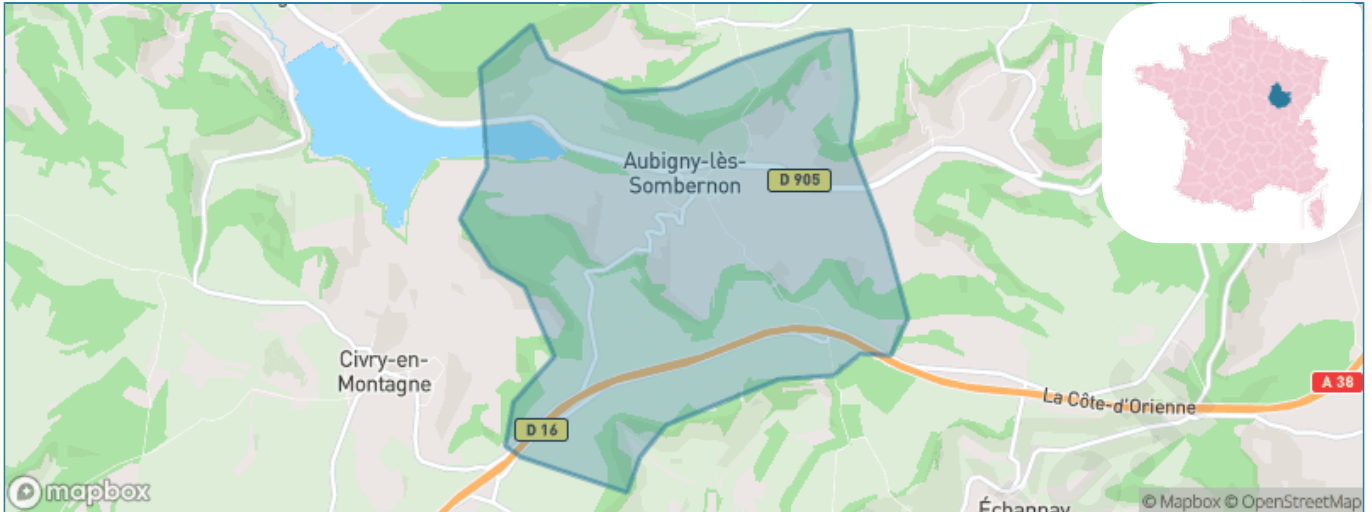
Présenté par

**BIEN** dans ma **VILLE** 

# Sommaire

Situation géographique .....	3
Statistiques sur la population .....	4
Evolution du nombre d'habitants .....	4
Tranche d'âge .....	5
0-14 ans .....	5
15-29 ans .....	5
30-44 ans .....	5
45-59 ans .....	5
60-74 ans .....	5
75-89 ans .....	5
90 ans et + .....	5
Activité professionnelle .....	5
Agriculteurs .....	5
Artisans, Commerçants .....	5
Cadres et sup. ....	5
Professions intermédiaires .....	5
Employé .....	5
Ouvrier .....	5
Retraité .....	5
Autres .....	5
Niveau de diplôme .....	6
Sans diplôme ou CEP .....	6
Brevet, BEPC, DNB .....	6
CAP-BEP ou équivalent .....	6
BAC ou équivalent .....	6
BAC+2 .....	6
BAC+3 ou +4 .....	6
BAC+5 ou plus .....	6
Composition des ménages .....	6
Couple sans enfant .....	6
Couple avec enfant(s) .....	6
Famille monoparentale .....	6
Colocation / Autre .....	6
Personnes seules .....	6
Profils électoraux .....	7
Premier tour .....	7
Sécurité .....	8
Evolution du nombre d'infractions .....	8
Pour comparer .....	9
Services à la population .....	10
Commerce .....	10
Éducation .....	10
Villes autour de Aubigny-lès-Sombernon .....	12

# Situation géographique



## i Informations clés

- **Région** : Bourgogne-Franche-Comté
- **Département** : Côte-d'or
- **Code postal** : 21540
- **Superficie** : 7 km<sup>2</sup>

**RÉGION**  
**BOURGOGNE**  
**FRANCHE**  
**COMTE**

**Côte**  
**d'Or**  
LE DÉPARTEMENT



# Statistiques sur la population



Nombre d'habitants

**175**



Age moyen

**41 ans**



Pop active

**42.3%**



Taux chômage

**2.1%**



Pop densité

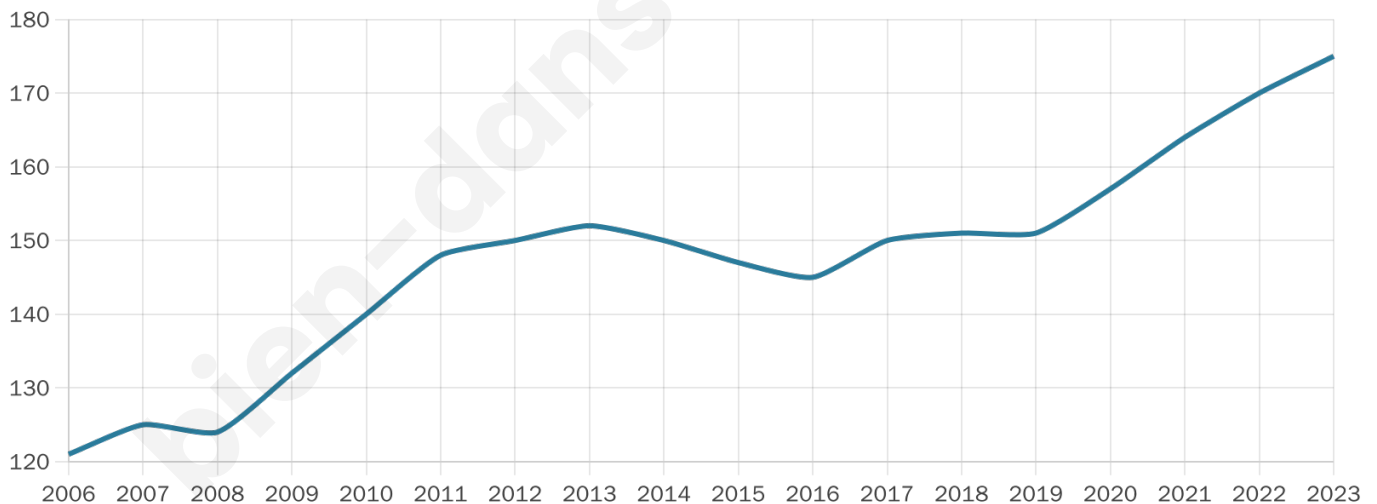
**25 h/km<sup>2</sup>**



Revenu moyen

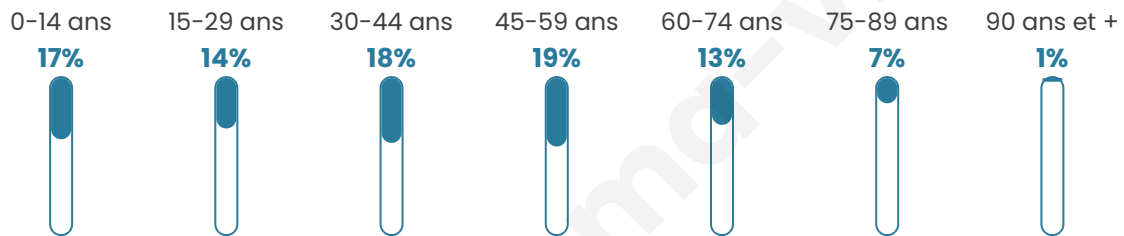
**24 740 €/an**

## Evolution du nombre d'habitants

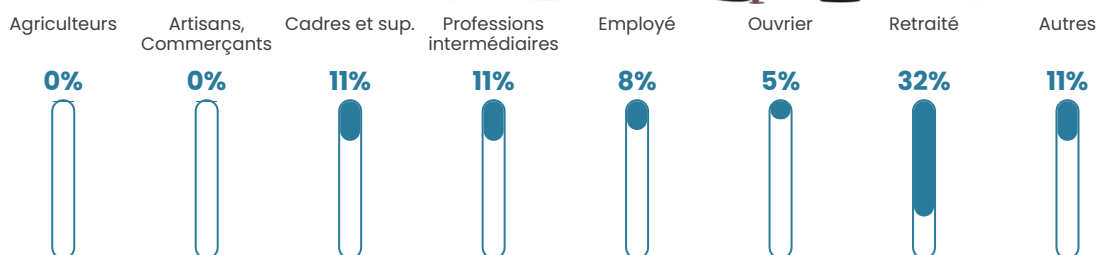


Sources : Institut national de la statistique et des études économiques (insee) selon Les dernières parutions officielles de 2024 portant sur les années 2020, 2021 et 2022.

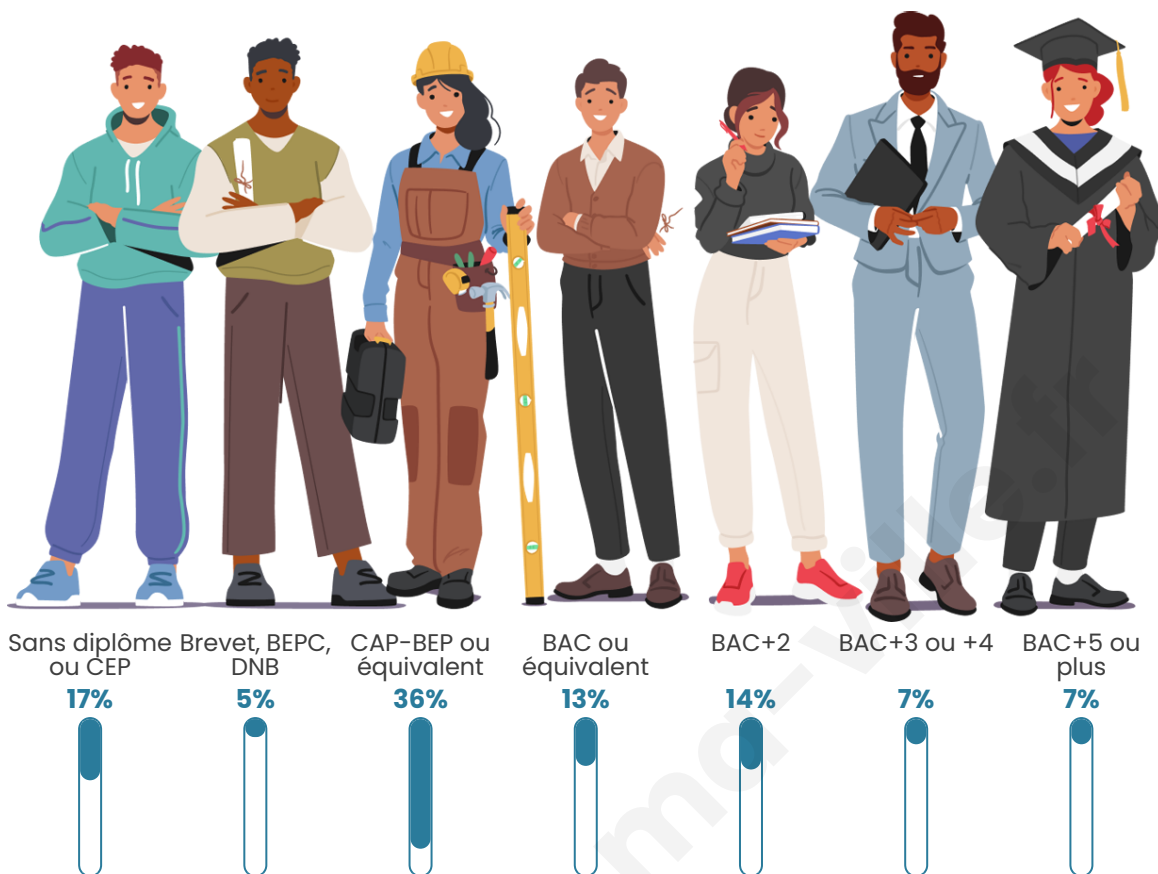
## Tranche d'âge



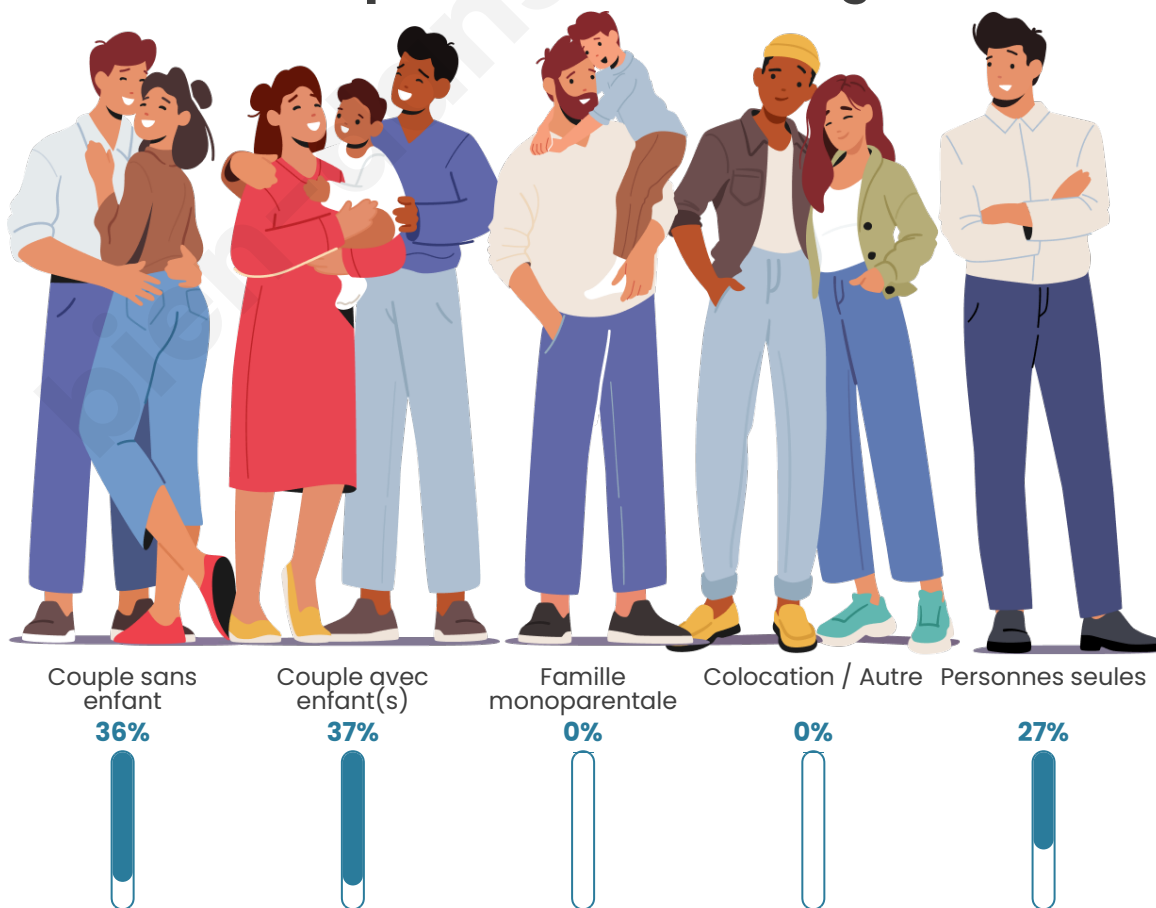
## Activité professionnelle



## Niveau de diplôme















## Composition des ménages



# Profils électoraux

## Premier tour

	Emmanuel MACRON	30.36 %
	Marine LE PEN	30.36 %
	Éric ZEMMOUR	10.71 %
	Jean LASSALLE	8.93 %
	Valérie PÉCRESE	6.25 %
	Jean-Luc MÉLENCHON	5.36 %
	Yannick JADOT	3.57 %
	Fabien ROUSSEL	1.79 %
	Nathalie ARTHAUD	0.89 %
	Philippe POUTOU	0.89 %
	Nicolas DUPONT- AIGNAN	0.89 %
	Anne HIDALGO	0.00 %



### 137 inscrits

Participation : 83.21%

Votes blancs : 1.75%

Votes nuls : 0.00%

## Second tour

	Emmanuel MACRON	49,51 %
	Marine LE PEN	50,49 %

### 137 inscrits

Participation : 79.56%

Votes blancs : 5.5%

Votes nuls : 0%

# Sécurité



Agressions physiques / sexuelles

0



Cambriolages

0



Vols / dégradations

0



Stupéfiants

0

## Evolution du nombre d'infractions



## Pour comparer

(en proportion du nombre d'habitants)



Sources : Bases statistiques communale, départementale et régionale de la délinquance enregistrée par la police et la gendarmerie nationales selon les dernières parutions officielles de 2025 portant sur l'année 2024 ([data.gouv](https://data.gouv.fr)).

Agressions physiques / sexuelles : Violences sexuelles, coups et blessures volontaires intrafamiliaux, coups et blessures volontaires, autres coups, blessures volontaires et vols violents sans arme.

Cambriolages : Cambriolages de logements.

Vols : Vols avec armes, vols d'accessoires sur véhicules, vols dans les véhicules, vols de véhicules, vols sans violence contre des personnes, destructions, dégradations volontaires et escroqueries.

Stupéfiants : Trafic de stupéfiants dont (AFD) et usage de stupéfiants.

# Services à la population



## Commerce

Hypermarché	X <a href="#">Brochon</a> 26km
Supermarché	X <a href="#">Sombernon</a> 5km
Superette	X <a href="#">Sombernon</a> 4km
Boulangerie	X <a href="#">Sombernon</a> 4km
Boucherie	X <a href="#">Sombernon</a> 4km
Restaurant	X <a href="#">Sombernon</a> 4km
Garage	X <a href="#">Sombernon</a> 4km
Station-service	X <a href="#">Sombernon</a> 4km
Banque	X <a href="#">Sombernon</a> 4km
La poste	X <a href="#">Sombernon</a> 4km
Coiffeur	X <a href="#">Civry-en-Montagne</a> 3km
Tabac	X <a href="#">Sombernon</a> 5km
Bars / discothèque	X <a href="#">Sombernon</a> 4km
Bibliothèque	X <a href="#">Mont-Saint-Jean</a> 18km
Cinéma	X <a href="#">Dijon</a> 27km
Vétérinaire	X <a href="#">Échannay</a> 3km



## Santé

Pharmacie	X <a href="#">Sombernon</a> 5km
Hôpital	X <a href="#">Vitteaux</a> 14km
Laboratoire d'analyses médicales	X <a href="#">Pouilly-en-Auxois</a> 8km
Etablissement pour handicapé	X <a href="#">Vitteaux</a> 14km
EHPA	X <a href="#">Sombernon</a> 5km
Médecin	X <a href="#">Sombernon</a> 5km
Dentiste	X <a href="#">Sombernon</a> 5km
Chirurgien	X <a href="#">Jailly-les-Moulins</a> 18km
Dermatologue	X <a href="#">Pouilly-en-Auxois</a> 8km
Anesthésiste	X <a href="#">Talant</a> 28km
Gastro-entérologue	X <a href="#">Dijon</a> 29km
Gynécologue	X <a href="#">Pouilly-en-Auxois</a> 8km
Cancérologue	X <a href="#">Chalon-sur-Saône</a> 58km
Neurologue	X <a href="#">Dijon</a> 29km
Ophthalmologue	X <a href="#">Talant</a> 28km
ORL	X <a href="#">Talant</a> 28km
Cardiologue	X <a href="#">Chenôve</a> 27km
Pédiatre	X <a href="#">Chenôve</a> 27km
Pneumologue	X <a href="#">Chenôve</a> 27km
Psychologue	X <a href="#">Pouilly-en-Auxois</a> 8km
Radiologue	X <a href="#">Dijon</a> 30km
Rhumatologue	X <a href="#">Dijon</a> 29km
Sage-femme	X <a href="#">Velars-sur-Ouche</a> 20km



## Éducation

Crèche	X <a href="#">Sombernon</a> 5km
Ecole maternelle Public	X <a href="#">Sombernon</a> 4km
Ecole maternelle Privé	X <a href="#">Domrémy-la-Pucelle</a> 148km
Ecole primaire Public	X <a href="#">Sombernon</a> 4km
Ecole primaire Privé	X <a href="#">Pouilly-en-Auxois</a> 8km
Collège Public	X <a href="#">Sombernon</a> 4km
Collège Privé	X <a href="#">Pouilly-en-Auxois</a> 8km
Lycée Public	X <a href="#">Plombières-lès-Dijon</a> 24km
Lycée Privé	X <a href="#">Pouilly-en-Auxois</a> 8km

Sources : Base Sirene des entreprises et de leurs établissements selon les dernières parutions officielles de 2025 portant sur l'année 2024 ([data.gouv](#)). Liste, localisation et tarifs des professionnels de santé selon les dernières parutions officielles de 2025 portant sur l'année 2024 ([opendatasoft](#)) et FINISS Extraction du Fichier des établissements selon les dernières parutions officielles de 2025 portant sur

l'année 2024 ([data.gouv](https://data.gouv.fr)). Adresse et géolocalisation des établissements d'enseignement du premier et second degrés selon les dernières parutions officielles de 2025 portant sur l'année 2024 ([data.education.gouv](https://data.education.gouv.fr))

bien-dans-ma-ville.fr

## Villes autour de Aubigny-lès-Sombernon

Ville	Habitants	Superficie	Pop densité	Pop active	Taux chômage	Revenu moyen	Prix immobilier
Saint-Anthot	67	4 km <sup>2</sup>	17 h/km <sup>2</sup>	37.3%	0%	NC	1 146 €/m <sup>2</sup>
Vieilmoulin	139	6 km <sup>2</sup>	23 h/km <sup>2</sup>	53.2%	3.6%	22 140 €/an	2 357 €/m <sup>2</sup>
Échannay	132	7 km <sup>2</sup>	19 h/km <sup>2</sup>	46.2%	5.3%	24 170 €/an	NC
Montoillot	96	7 km <sup>2</sup>	14 h/km <sup>2</sup>	37.5%	0%	NC	1 879 €/m <sup>2</sup>
Sombernon	1 027	13 km <sup>2</sup>	79 h/km <sup>2</sup>	45.3%	2.4%	23 930 €/an	1 226 €/m <sup>2</sup>
Semarey	133	7 km <sup>2</sup>	19 h/km <sup>2</sup>	39.1%	3.8%	26 970 €/an	961 €/m <sup>2</sup>
Grosbois-en-Montagne	110	14 km <sup>2</sup>	8 h/km <sup>2</sup>	50.9%	7.3%	26 260 €/an	1 867 €/m <sup>2</sup>
Civry-en-Montagne	125	7 km <sup>2</sup>	18 h/km <sup>2</sup>	46.4%	0.8%	27 110 €/an	1 240 €/m <sup>2</sup>
Saint-Mesmin	109	17 km <sup>2</sup>	6 h/km <sup>2</sup>	58.7%	5.5%	24 780 €/an	1 137 €/m <sup>2</sup>
Commarin	122	6 km <sup>2</sup>	20 h/km <sup>2</sup>	36.9%	2.5%	22 640 €/an	949 €/m <sup>2</sup>
Marcellois	45	3 km <sup>2</sup>	15 h/km <sup>2</sup>	37.8%	4.4%	NC	442 €/m <sup>2</sup>
Drée	66	5 km <sup>2</sup>	13 h/km <sup>2</sup>	50%	3%	NC	1 583 €/m <sup>2</sup>
Grenant-lès-Sombernon	216	7 km <sup>2</sup>	31 h/km <sup>2</sup>	50.9%	3.7%	27 420 €/an	560 €/m <sup>2</sup>
Remilly-en-Montagne	146	8 km <sup>2</sup>	18 h/km <sup>2</sup>	50.7%	2.1%	27 290 €/an	NC
Créancey	514	16 km <sup>2</sup>	32 h/km <sup>2</sup>	48.4%	1.8%	22 750 €/an	1 164 €/m <sup>2</sup>

bien-dans-ma-ville.fr



# Vous aimez votre ville ? Notez-la !

Et faites-nous part de vos remarques constructives



Avec

**BIEN** dans ma **VILLE** 