



Version web

# Ville de Aubigny

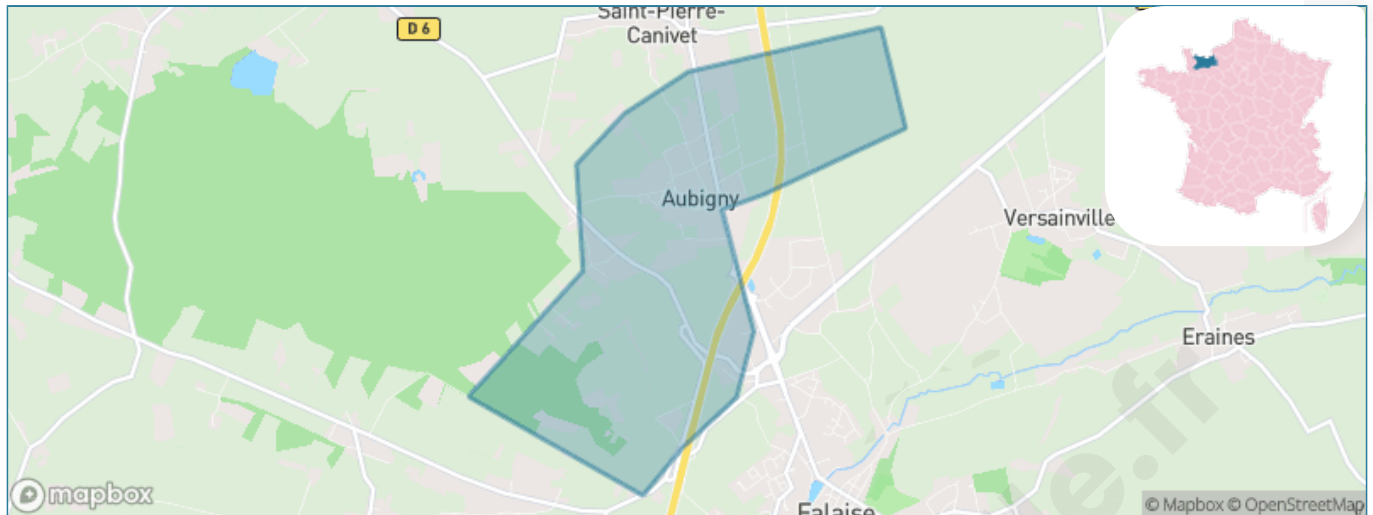
Présenté par

**BIEN** dans  
ma **VILLE** 

# Sommaire

Situation géographique .....	3
Statistiques sur la population .....	4
Evolution du nombre d'habitants .....	4
Tranche d'âge .....	5
0-14 ans .....	5
15-29 ans .....	5
30-44 ans .....	5
45-59 ans .....	5
60-74 ans .....	5
75-89 ans .....	5
90 ans et + .....	5
Activité professionnelle .....	5
Agriculteurs .....	5
Artisans, Commerçants .....	5
Cadres et sup. ....	5
Professions intermédiaires .....	5
Employé .....	5
Ouvrier .....	5
Retraité .....	5
Autres .....	5
Niveau de diplôme .....	6
Sans diplôme ou CEP .....	6
Brevet, BEPC, DNB .....	6
CAP-BEP ou équivalent .....	6
BAC ou équivalent .....	6
BAC+2 .....	6
BAC+3 ou +4 .....	6
BAC+5 ou plus .....	6
Composition des ménages .....	6
Couple sans enfant .....	6
Couple avec enfant(s) .....	6
Famille monoparentale .....	6
Colocation / Autre .....	6
Personnes seules .....	6
Profils électoraux .....	7
Premier tour .....	7
Sécurité .....	8
Evolution du nombre d'infractions .....	8
Pour comparer .....	9
Services à la population .....	10
Commerce .....	10
Éducation .....	10
Villes autour de Aubigny .....	11

# Situation géographique



## i Informations clés

- **Région** : Normandie
- **Département** : Calvados
- **Code postal** : 14700
- **Superficie** : 5 km<sup>2</sup>



RÉGION  
NORMANDIE



# Statistiques sur la population



Nombre d'habitants

**291**



Age moyen

**42 ans**



Pop active

**52.2%**



Taux chômage

**6.5%**



Pop densité

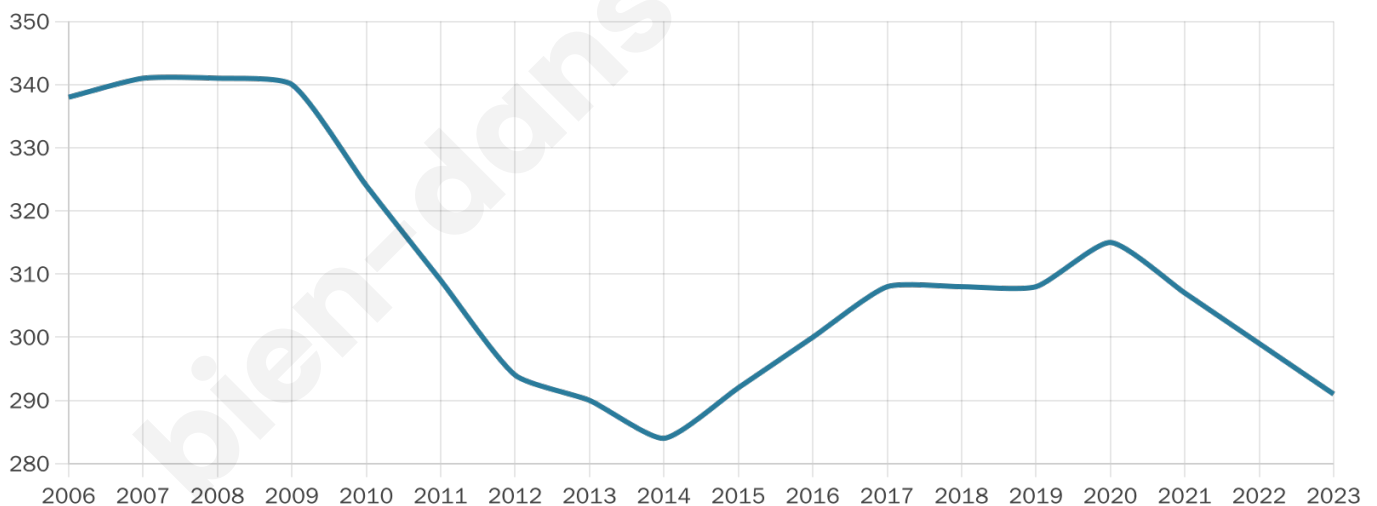
**58 h/km<sup>2</sup>**



Revenu moyen

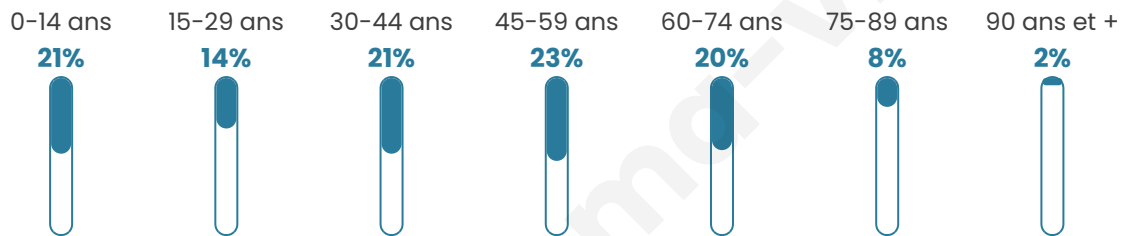
**25 570 €/an**

## Evolution du nombre d'habitants

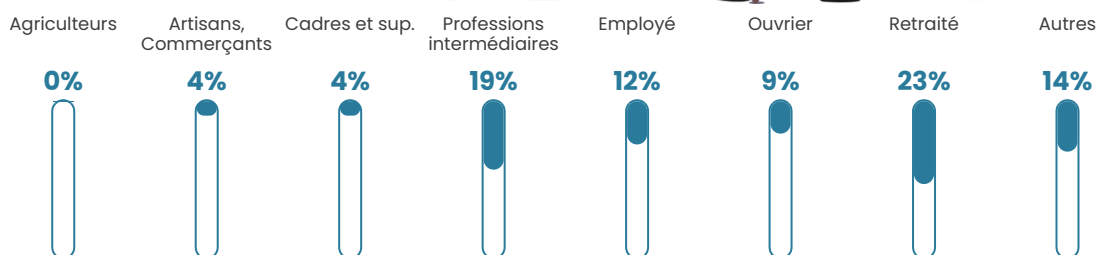


Sources : Institut national de la statistique et des études économiques (insee) selon Les dernières parutions officielles de 2024 portant sur les années 2020, 2021 et 2022.

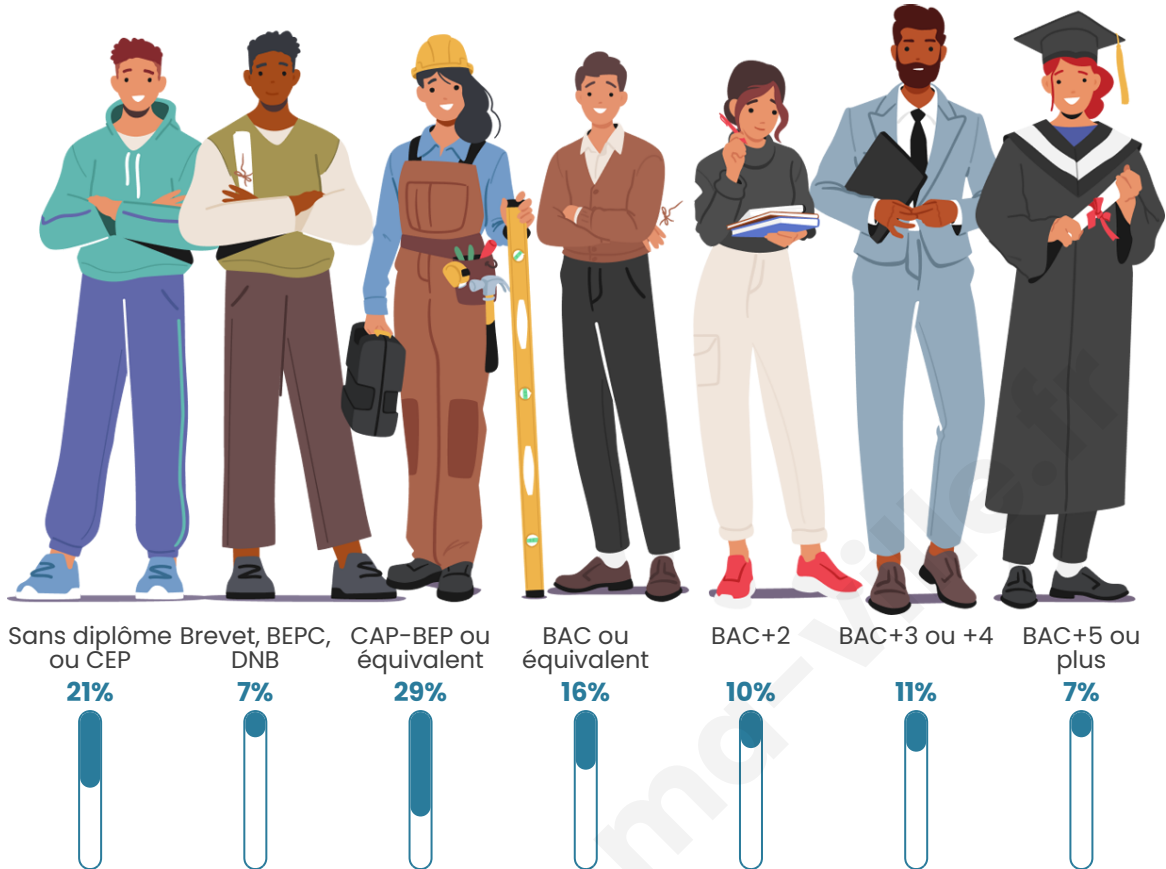
## Tranche d'âge




## Activité professionnelle



## Niveau de diplôme















## Composition des ménages



# Profils électoraux

## Premier tour

	Emmanuel MACRON	28.37 %
	Marine LE PEN	22.12 %
	Jean-Luc MÉLENCHON	16.35 %
	Valérie PÉCRESSÉ	10.58 %
	Éric ZEMMOUR	7.21 %
	Nicolas DUPONT- AIGNAN	4.81 %
	Yannick JADOT	3.85 %
	Jean LASSALLE	3.37 %
	Fabien ROUSSEL	1.92 %
	Anne HIDALGO	1.44 %
	Nathalie ARTHAUD	0.00 %
	Philippe POUTOU	0.00 %



### 231 inscrits

Participation : 92.64%

Votes blancs : 2.34%

Votes nuls : 0.47%

## Second tour

	Emmanuel MACRON	57,95 %
	Marine LE PEN	42,05 %

### 231 inscrits

Participation : 86.58%

Votes blancs : 9%

Votes nuls : 3%

# Sécurité



Agressions physiques / sexuelles

0



Cambriolages

0



Vols / dégradations

0



Stupéfiants

0

## Evolution du nombre d'infractions



## Pour comparer

(en proportion du nombre d'habitants)



Sources : Bases statistiques communale, départementale et régionale de la délinquance enregistrée par la police et la gendarmerie nationales selon les dernières parutions officielles de 2025 portant sur l'année 2024 ([data.gouv](https://data.gouv.fr)).

Agressions physiques / sexuelles : Violences sexuelles, coups et blessures volontaires intrafamiliaux, coups et blessures volontaires, autres coups, blessures volontaires et vols violents sans arme.

Cambriolages : Cambriolages de logements.

Vols : Vols avec armes, vols d'accessoires sur véhicules, vols dans les véhicules, vols de véhicules, vols sans violence contre des personnes, destructions, dégradations volontaires et escroqueries.

Stupéfiants : Trafic de stupéfiants dont (AFD) et usage de stupéfiants.

# Services à la population



## Commerce

Hypermarché	X <u>Saint-Pierre-en-Auge</u> 18km
Supermarché	X <u>Falaise</u> 1km
Superette	X <u>Paulhac</u> 2km
Boulangerie	X <u>Falaise</u> 1km
Boucherie	X <u>Falaise</u> 2km
Restaurant	X <u>Falaise</u> 1km
Garage	1
Station-service	X <u>Falaise</u> 2km
Banque	X <u>Falaise</u> 2km
La poste	X <u>Falaise</u> 3km
Coiffeur	X <u>Falaise</u> 2km
Tabac	X <u>Saint-Pierre-en-Auge</u> 18km
Bars / discothèque	X <u>Falaise</u> 2km
Bibliothèque	X <u>Grainville-Langannerie</u> 12km
Cinéma	X <u>Falaise</u> 3km
Vétérinaire	X <u>Falaise</u> 1km



## Santé

Pharmacie	X <u>Falaise</u> 1km
Hôpital	X <u>Falaise</u> 3km
Laboratoire d'analyses médicales	X <u>Falaise</u> 3km
Etablissement pour handicapé	X <u>Falaise</u> 3km
EHPA	X <u>Falaise</u> 3km
Médecin	X <u>Falaise</u> 3km
Dentiste	X <u>Falaise</u> 2km
Chirurgien	X <u>Saint-Sylvain</u> 16km
Dermatologue	X <u>Putanges-le-Lac</u> 17km
Anesthésiste	X <u>Saint-Sylvain</u> 16km
Gastro-entérologue	X <u>Saint-Martin-de-Fontenay</u> 25km
Gynécologue	X <u>Saint-Pierre-en-Auge</u> 18km
Cancérologue	X <u>Le Havre</u> 68km
Neurologue	X <u>Caen</u> 29km
Ophthalmologue	X <u>Argentan</u> 23km
ORL	X <u>Caen</u> 29km
Cardiologue	X <u>Falaise</u> 3km
Pédiatre	X <u>Fleury-sur-Orne</u> 28km
Pneumologue	X <u>Caen</u> 30km
Psychologue	X <u>Morteaux-Couliboeuf</u> 11km
Radiologue	X <u>Caen</u> 30km
Rhumatologue	X <u>Caen</u> 29km
Sage-femme	X <u>Falaise</u> 3km



## Éducation

Crèche	X <u>Falaise</u> 3km
Ecole maternelle Public	X <u>Soumont-Saint-Quentin</u> 7km
Ecole maternelle Privé	X <u>Caen</u> 30km
Ecole primaire Public	X <u>Saint-Pierre-Canivet</u> 2km
Ecole primaire Privé	X <u>Falaise</u> 2km
Collège Public	X <u>Falaise</u> 3km
Collège Privé	X <u>Falaise</u> 2km
Lycée Public	X <u>Falaise</u> 3km
Lycée Privé	X <u>Giel-Courteilles</u> 17km

Sources : Base Sirene des entreprises et de leurs établissements selon les dernières parutions officielles de 2025 portant sur l'année 2024 ([data.gouv](https://data.gouv.fr)). Liste, localisation et tarifs des professionnels de santé selon les dernières parutions officielles de 2025 portant sur l'année 2024 ([opendatasoft](https://opendatasoft.com)) et FINESS Extraction du Fichier des établissements selon les dernières parutions officielles de 2025 portant sur l'année 2024 ([data.gouv](https://data.gouv.fr)). Adresse et géolocalisation des établissements d'enseignement du premier et second degrés selon les dernières parutions officielles de 2025 portant sur l'année 2024 ([data.education.gouv](https://data.education.gouv.fr))

## Villes autour de Aubigny

Ville	Habitants	Superficie	Pop densité	Pop active	Taux chômage	Revenu moyen	Prix immobilier
Saint-Pierre-Canivet	462	7 km <sup>2</sup>	66 h/km <sup>2</sup>	46.1%	3.7%	22 890 €/an	3 056 €/m <sup>2</sup>
Falaise (8 avis)	7 680	11 km <sup>2</sup>	698 h/km <sup>2</sup>	43.1%	6.9%	20 500 €/an	3 704 €/m <sup>2</sup>
Versainville	520	7 km <sup>2</sup>	74 h/km <sup>2</sup>	47.7%	4.8%	23 540 €/an	1 983 €/m <sup>2</sup>
Villers-Canivet	720	12 km <sup>2</sup>	60 h/km <sup>2</sup>	48.6%	4.2%	23 020 €/an	1 704 €/m <sup>2</sup>
Noron-l'Abbaye (1 avis)	327	7 km <sup>2</sup>	47 h/km <sup>2</sup>	46.5%	4.3%	22 840 €/an	1 224 €/m <sup>2</sup>
Soulangy	249	7 km <sup>2</sup>	36 h/km <sup>2</sup>	46.2%	1.6%	23 640 €/an	832 €/m <sup>2</sup>
Eraines	279	4 km <sup>2</sup>	70 h/km <sup>2</sup>	50.2%	3.9%	26 400 €/an	1 527 €/m <sup>2</sup>
Bons-Tassilly	392	9 km <sup>2</sup>	44 h/km <sup>2</sup>	55.1%	3.1%	23 150 €/an	1 473 €/m <sup>2</sup>
Épaney	488	11 km <sup>2</sup>	44 h/km <sup>2</sup>	49.2%	3.1%	22 820 €/an	1 162 €/m <sup>2</sup>
La Hoguette	662	24 km <sup>2</sup>	28 h/km <sup>2</sup>	45.3%	2.7%	22 610 €/an	1 776 €/m <sup>2</sup>
Martigny-sur-l'Ante	316	9 km <sup>2</sup>	35 h/km <sup>2</sup>	47.2%	2.5%	23 610 €/an	2 092 €/m <sup>2</sup>
Saint-Pierre-du-Bû	436	7 km <sup>2</sup>	62 h/km <sup>2</sup>	47.2%	3.4%	23 400 €/an	976 €/m <sup>2</sup>
Potigny	2 089	4 km <sup>2</sup>	522 h/km <sup>2</sup>	45.3%	4.6%	21 040 €/an	1 281 €/m <sup>2</sup>
Saint-Martin-de-Mieux	396	10 km <sup>2</sup>	40 h/km <sup>2</sup>	49.5%	2.8%	22 450 €/an	792 €/m <sup>2</sup>
Leffard	204	6 km <sup>2</sup>	34 h/km <sup>2</sup>	46.6%	2%	20 710 €/an	1 248 €/m <sup>2</sup>

bien-dans-ma-ville.fr



# Vous aimez votre ville ? Notez-la !

Et faites-nous part de vos remarques constructives



Avec

**BIEN** dans  
ma **VILLE** 