



Version web

# Ville de Aubignosc

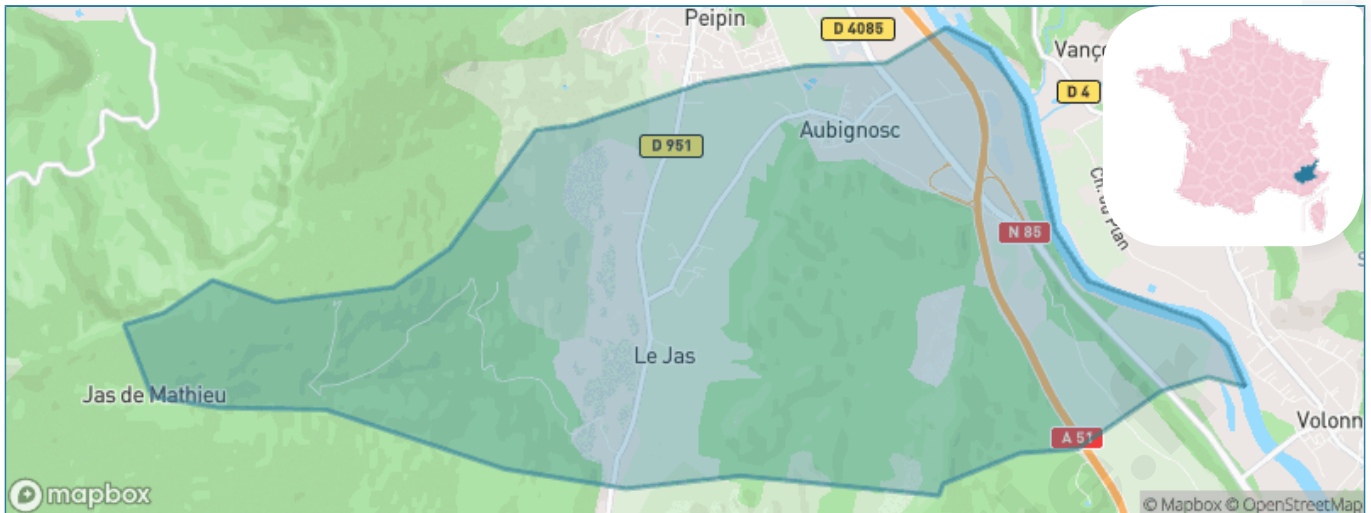
Présenté par

**BIEN** dans  
ma **VILLE** 

# Sommaire

Situation géographique .....	3
Statistiques sur la population .....	4
Evolution du nombre d'habitants .....	4
Tranche d'âge .....	5
0-14 ans .....	5
15-29 ans .....	5
30-44 ans .....	5
45-59 ans .....	5
60-74 ans .....	5
75-89 ans .....	5
90 ans et + .....	5
Activité professionnelle .....	5
Agriculteurs .....	5
Artisans, Commerçants .....	5
Cadres et sup. ....	5
Professions intermédiaires .....	5
Employé .....	5
Ouvrier .....	5
Retraité .....	5
Autres .....	5
Niveau de diplôme .....	6
Sans diplôme ou CEP .....	6
Brevet, BEPC, DNB .....	6
CAP-BEP ou équivalent .....	6
BAC ou équivalent .....	6
BAC+2 .....	6
BAC+3 ou +4 .....	6
BAC+5 ou plus .....	6
Composition des ménages .....	6
Couple sans enfant .....	6
Couple avec enfant(s) .....	6
Famille monoparentale .....	6
Colocation / Autre .....	6
Personnes seules .....	6
Profils électoraux .....	7
Premier tour .....	7
Sécurité .....	8
Evolution du nombre d'infractions .....	8
Pour comparer .....	9
Services à la population .....	10
Commerce .....	10
Éducation .....	10
Villes autour de Aubignosc .....	11

# Situation géographique



## i Informations clés

- **Région** : Provence-Alpes-Côte d'Azur
- **Département** : Alpes-de-Haute-Provence
- **Code postal** : 04200
- **Superficie** : 14 km<sup>2</sup>



# Statistiques sur la population



Nombre d'habitants

**616**



Age moyen

**43 ans**



Pop active

**50.3%**



Taux chômage

**9.7%**



Pop densité

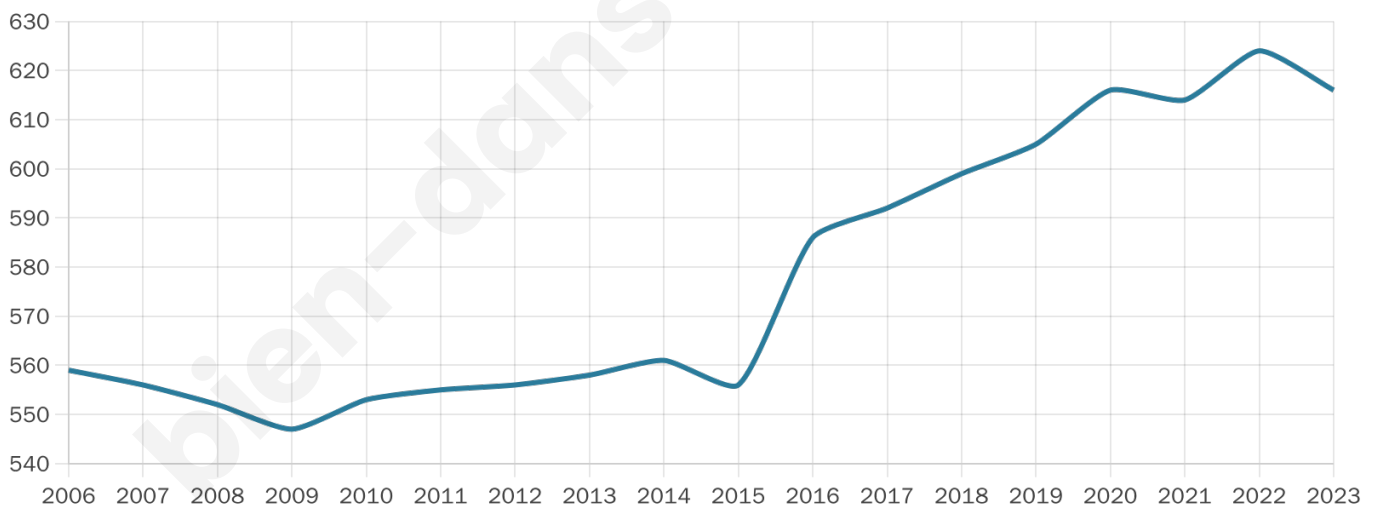
**44 h/km<sup>2</sup>**



Revenu moyen

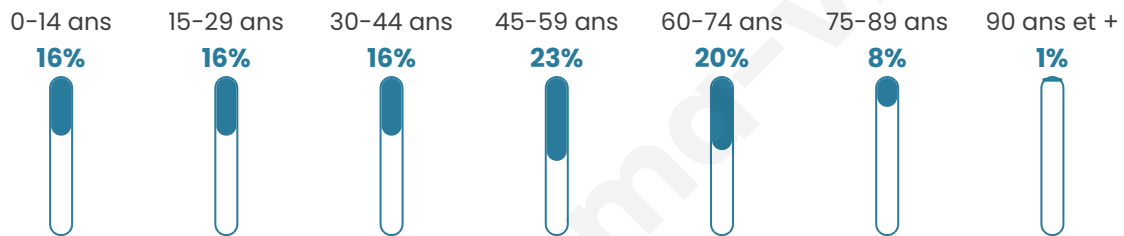
**22 860 €/an**

## Evolution du nombre d'habitants

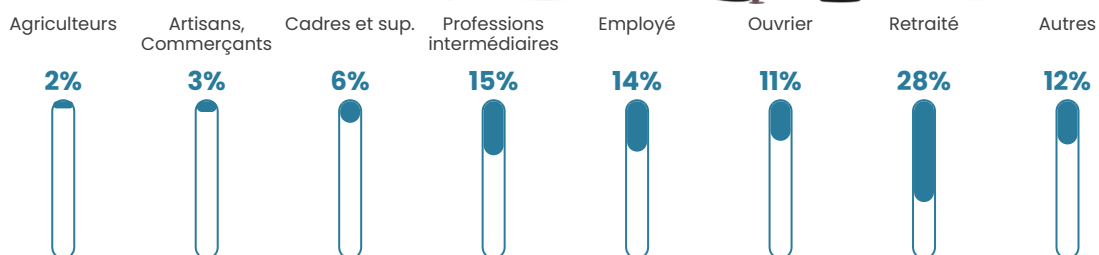


Sources : Institut national de la statistique et des études économiques (insee) selon Les dernières parutions officielles de 2024 portant sur les années 2020, 2021 et 2022.


## Tranche d'âge




## Activité professionnelle



## Niveau de diplôme




## Composition des ménages



# Profils électoraux

## Premier tour

	Marine LE PEN	25.99 %
	Emmanuel MACRON	22.28 %
	Jean-Luc MÉLENCHON	21.49 %
	Éric ZEMMOUR	8.75 %
	Jean LASSALLE	4.77 %
	Valérie PÉCRESSE	4.24 %
	Yannick JADOT	3.98 %
	Nicolas DUPONT-AIGNAN	2.92 %
	Fabien ROUSSEL	2.65 %
	Anne HIDALGO	1.86 %
	Philippe POUTOU	0.80 %
	Nathalie ARTHAUD	0.27 %



### 462 inscrits

Participation : 83.33%

Votes blancs : 0.78%

Votes nuls : 1.30%

## Second tour

	Emmanuel MACRON	46,78 %
	Marine LE PEN	53,22 %

### 462 inscrits

Participation : 83.55%

Votes blancs : 8.55%

Votes nuls : 2.85%

# Sécurité



Agressions physiques / sexuelles

0



Cambriolages

0



Vols / dégradations

0



Stupéfiants

0

## Evolution du nombre d'infractions



## Pour comparer

(en proportion du nombre d'habitants)



Sources : Bases statistiques communale, départementale et régionale de la délinquance enregistrée par la police et la gendarmerie nationales selon les dernières parutions officielles de 2025 portant sur l'année 2024 ([data.gouv](https://data.gouv.fr)).

Agressions physiques / sexuelles : Violences sexuelles, coups et blessures volontaires intrafamiliaux, coups et blessures volontaires, autres coups, blessures volontaires et vols violents sans arme.

Cambriolages : Cambriolages de logements.

Vols : Vols avec armes, vols d'accessoires sur véhicules, vols dans les véhicules, vols de véhicules, vols sans violence contre des personnes, destructions, dégradations volontaires et escroqueries.

Stupéfiants : Trafic de stupéfiants dont (AFD) et usage de stupéfiants.

# Services à la population



## Commerce

Hypermarché	X <a href="#">Sisteron</a> 12km
Supermarché	X <a href="#">Peipin</a> 0km
Superette	X <a href="#">Peipin</a> 1km
Boulangerie	1
Boucherie	X <a href="#">Volonne</a> 5km
Restaurant	X <a href="#">Peipin</a> 0km
Garage	3
Station-service	1
Banque	X <a href="#">Château-Arnoux-Saint-Auban</a> 6km
La poste	X <a href="#">Peipin</a> 1km
Coiffeur	X <a href="#">Peipin</a> 1km
Tabac	X <a href="#">Volonne</a> 5km
Bars / discothèque	X <a href="#">Peipin</a> 1km
Bibliothèque	X <a href="#">Malijai</a> 11km
Cinéma	X <a href="#">Château-Arnoux-Saint-Auban</a> 6km
Vétérinaire	X <a href="#">Peipin</a> 1km



## Santé

Pharmacie	X <a href="#">Peipin</a> 1km
Hôpital	X <a href="#">Château-Arnoux-Saint-Auban</a> 5km
Laboratoire d'analyses médicales	X <a href="#">Château-Arnoux-Saint-Auban</a> 7km
Etablissement pour handicapé	X <a href="#">Château-Arnoux-Saint-Auban</a> 6km
EHPA	X <a href="#">Peipin</a> 1km
Médecin	X <a href="#">Volonne</a> 4km
Dentiste	X <a href="#">Volonne</a> 5km
Chirurgien	X <a href="#">Volonne</a> 4km
Dermatologue	X <a href="#">Oraison</a> 25km
Anesthésiste	X <a href="#">Oraison</a> 25km
Gastro-entérologue	X <a href="#">Digne-les-Bains</a> 19km
Gynécologue	X <a href="#">Digne-les-Bains</a> 19km
Cancérologue	X <a href="#">Manosque</a> 36km
Neurologue	X <a href="#">Oraison</a> 25km
Ophtalmologue	X <a href="#">Forcalquier</a> 25km
ORL	X <a href="#">Sisteron</a> 7km
Cardiologue	X <a href="#">Sisteron</a> 7km
Pédiatre	X <a href="#">Digne-les-Bains</a> 22km
Pneumologue	X <a href="#">Oraison</a> 25km
Psychologue	X <a href="#">Sisteron</a> 7km
Radiologue	X <a href="#">Oraison</a> 25km
Rhumatologue	X <a href="#">Sisteron</a> 12km
Sage-femme	X <a href="#">Volonne</a> 4km



## Éducation

Crèche	X <a href="#">Peipin</a> 1km
Ecole maternelle Public	X <a href="#">Volonne</a> 4km
Ecole maternelle Privé	X <a href="#">Vaison-la-Romaine</a> 71km
Ecole primaire Public	1
Ecole primaire Privé	X <a href="#">Noyers-sur-Jabron</a> 12km
Collège Public	X <a href="#">Sisteron</a> 6km
Collège Privé	X <a href="#">Noyers-sur-Jabron</a> 12km
Lycée Public	X <a href="#">Sisteron</a> 6km
Lycée Privé	X <a href="#">Digne-les-Bains</a> 22km

Sources : Base Sirene des entreprises et de leurs établissements selon les dernières parutions officielles de 2025 portant sur l'année 2024 ([data.gouv](#)). Liste, localisation et tarifs des professionnels de santé selon les dernières parutions officielles de 2025 portant sur l'année 2024 ([opendatasoft](#)) et FINISS Extraction du Fichier des établissements selon les dernières parutions officielles de 2025 portant sur l'année 2024 ([data.gouv](#)). Adresse et géolocalisation des établissements d'enseignement du premier et second degrés selon les dernières parutions officielles de 2025 portant sur l'année 2024 ([data.education.gouv](#))

## Villes autour de Aubignosc

Ville	Habitants	Superficie	Pop densité	Pop active	Taux chômage	Revenu moyen	Prix immobilier
Peipin	1 506	13 km <sup>2</sup>	116 h/km <sup>2</sup>	41.7%	5.3%	21 980 €/an	1 936 €/m <sup>2</sup>
Châteauneuf-Val-Saint-Donat (1 avis)	532	21 km <sup>2</sup>	25 h/km <sup>2</sup>	44%	4.5%	23 770 €/an	2 129 €/m <sup>2</sup>
Salignac	678	14 km <sup>2</sup>	48 h/km <sup>2</sup>	52.4%	5%	23 880 €/an	2 618 €/m <sup>2</sup>
Volonne (2 avis)	1 633	24 km <sup>2</sup>	68 h/km <sup>2</sup>	46.1%	5.3%	22 980 €/an	1 911 €/m <sup>2</sup>
Sourribes	174	19 km <sup>2</sup>	9 h/km <sup>2</sup>	54%	6.3%	19 960 €/an	1 687 €/m <sup>2</sup>
Château-Arnoux-Saint-Auban (3 avis)	5 107	18 km <sup>2</sup>	284 h/km <sup>2</sup>	41.7%	5.3%	21 080 €/an	1 744 €/m <sup>2</sup>
Valbelle	238	33 km <sup>2</sup>	7 h/km <sup>2</sup>	45.8%	5%	20 950 €/an	1 022 €/m <sup>2</sup>
Montfort	343	12 km <sup>2</sup>	29 h/km <sup>2</sup>	42%	4.4%	21 530 €/an	2 406 €/m <sup>2</sup>
Entrepierres	414	47 km <sup>2</sup>	9 h/km <sup>2</sup>	43%	3.1%	25 900 €/an	2 780 €/m <sup>2</sup>
Bevons (1 avis)	260	11 km <sup>2</sup>	24 h/km <sup>2</sup>	45.8%	4.2%	25 170 €/an	1 861 €/m <sup>2</sup>
L'Escale (1 avis)	1 427	20 km <sup>2</sup>	71 h/km <sup>2</sup>	42.1%	4.3%	23 510 €/an	2 104 €/m <sup>2</sup>
Sisteron (17 avis)	7 850	50 km <sup>2</sup>	157 h/km <sup>2</sup>	41.5%	6.6%	20 900 €/an	1 652 €/m <sup>2</sup>
Mallefougasse-Augès	327	19 km <sup>2</sup>	17 h/km <sup>2</sup>	38.2%	3.7%	23 980 €/an	2 591 €/m <sup>2</sup>
Malijai (4 avis)	2 020	26 km <sup>2</sup>	78 h/km <sup>2</sup>	43.8%	5%	21 250 €/an	1 696 €/m <sup>2</sup>
Noyers-sur-Jabron	525	56 km <sup>2</sup>	9 h/km <sup>2</sup>	43.4%	7%	22 230 €/an	2 245 €/m <sup>2</sup>

bien-dans-ma-ville.fr



# **Vous aimez votre ville ? Notez-la !**

Et faites-nous part de vos remarques constructives



Avec

**BIEN** dans ma **VILLE** 