



Version web

# Ville de Aubigné

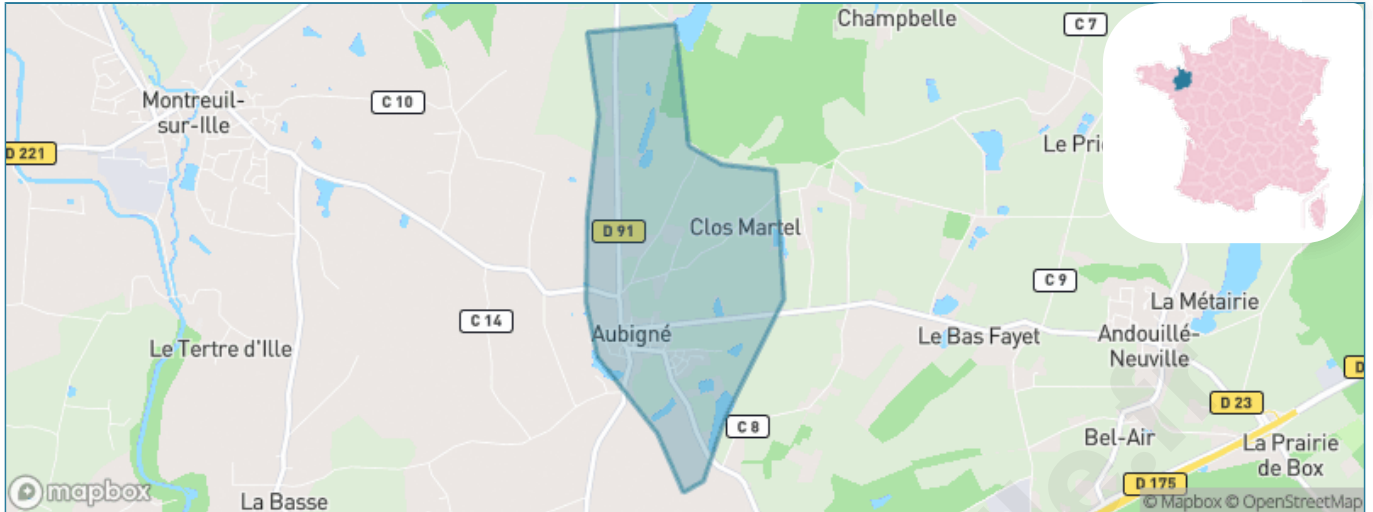
Présenté par

**BIEN** dans  
ma **VILLE** 

# Sommaire

Situation géographique .....	3
Statistiques sur la population .....	4
Evolution du nombre d'habitants .....	4
Tranche d'âge .....	5
0-14 ans .....	5
15-29 ans .....	5
30-44 ans .....	5
45-59 ans .....	5
60-74 ans .....	5
75-89 ans .....	5
90 ans et + .....	5
Activité professionnelle .....	5
Agriculteurs .....	5
Artisans, Commerçants .....	5
Cadres et sup. ....	5
Professions intermédiaires .....	5
Employé .....	5
Ouvrier .....	5
Retraité .....	5
Autres .....	5
Niveau de diplôme .....	6
Sans diplôme ou CEP .....	6
Brevet, BEPC, DNB .....	6
CAP-BEP ou équivalent .....	6
BAC ou équivalent .....	6
BAC+2 .....	6
BAC+3 ou +4 .....	6
BAC+5 ou plus .....	6
Composition des ménages .....	6
Couple sans enfant .....	6
Couple avec enfant(s) .....	6
Famille monoparentale .....	6
Colocation / Autre .....	6
Personnes seules .....	6
Profils électoraux .....	7
Premier tour .....	7
Sécurité .....	9
Evolution du nombre d'infractions .....	9
Pour comparer .....	10
Services à la population .....	11
Commerce .....	11
Éducation .....	11
Villes autour de Aubigné .....	13

# Situation géographique



## i Informations clés

- **Région** : Bretagne
- **Département** : Ile-et-Vilaine
- **Code postal** : 35250
- **Superficie** : 2 km<sup>2</sup>



# Statistiques sur la population



Nombre d'habitants

**453**



Age moyen

**32 ans**



Pop active

**56.7%**



Taux chômage

**5%**



Pop densité

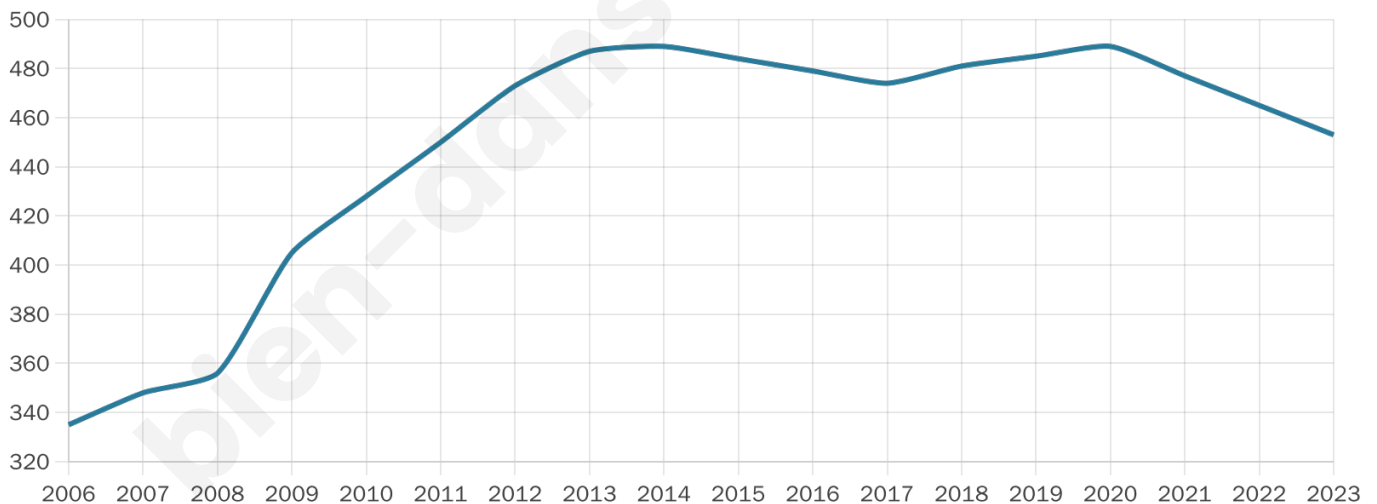
**227 h/km<sup>2</sup>**



Revenu moyen

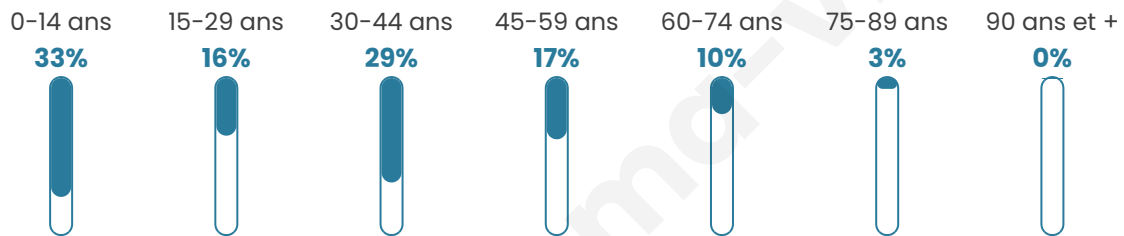
**24 420 €/an**

## Evolution du nombre d'habitants

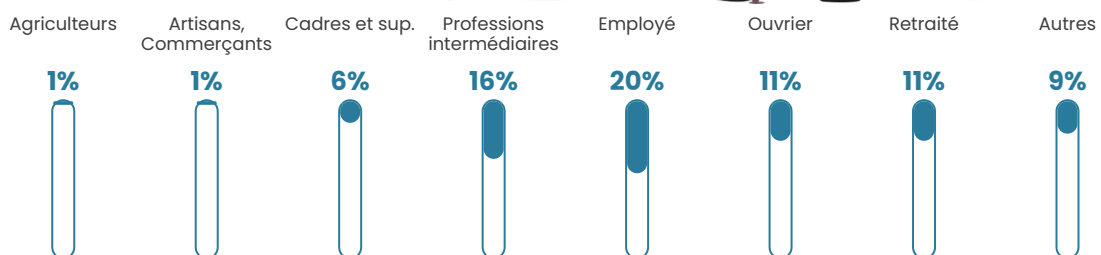


Sources : Institut national de la statistique et des études économiques (insee) selon Les dernières parutions officielles de 2024 portant sur les années 2020, 2021 et 2022.

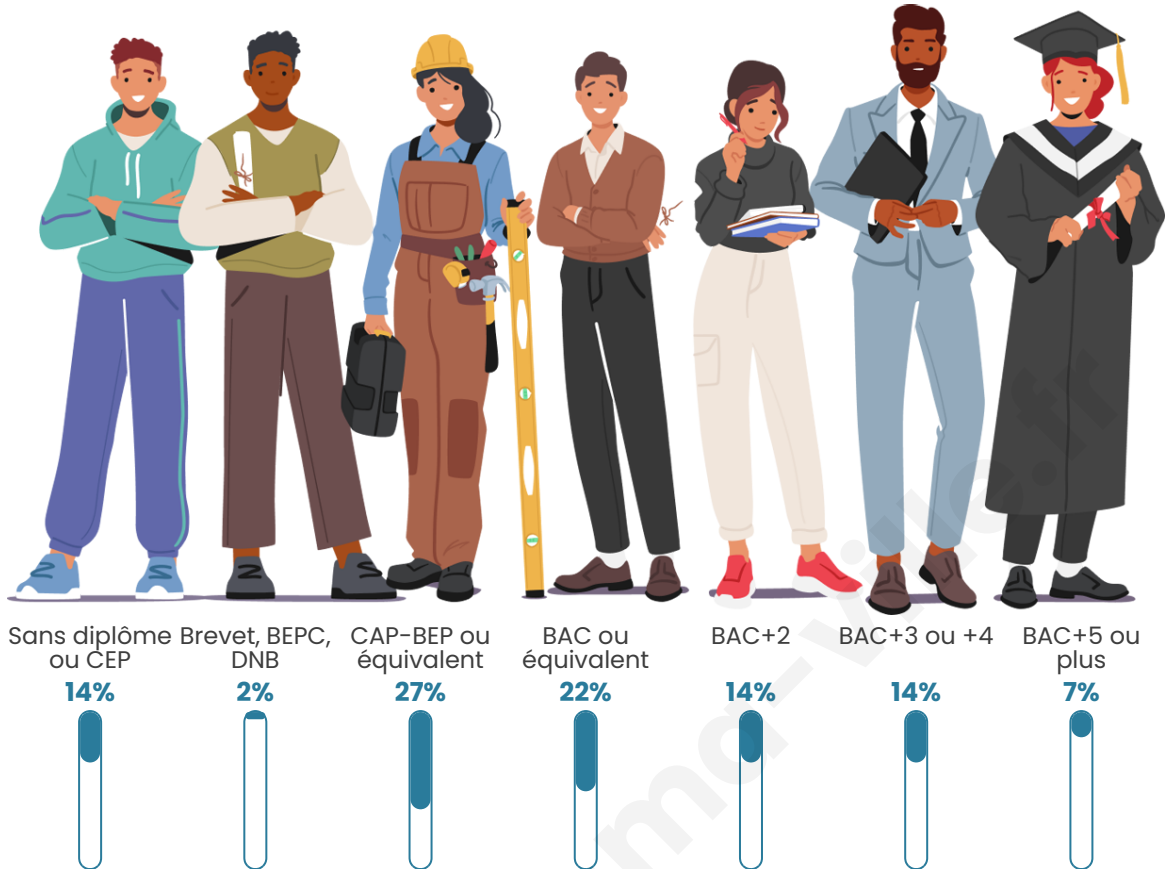
## Tranche d'âge




## Activité professionnelle



## Niveau de diplôme



## Composition des ménages





## Profils électoraux

### Premier tour

	Emmanuel MACRON	28.87 %
	Jean-Luc MÉLENCHON	26.41 %
	Marine LE PEN	20.42 %
	Yannick JADOT	5.99 %
	Jean LASSALLE	5.63 %
	Anne HIDALGO	4.58 %
	Valérie PÉCRESSÉ	3.17 %
	Éric ZEMMOUR	1.76 %
	Nicolas DUPONT- AIGNAN	1.76 %
	Fabien ROUSSEL	1.06 %
	Nathalie ARTHAUD	0.35 %
	Philippe POUTOU	0.00 %

**326 inscrits**

Participation : 89.88%

Votes blancs : 2.73%

Votes nuls : 0.34%

**Second tour**



Emmanuel  
MACRON

64,14 %



Marine LE PEN

35,86 %

**326 inscrits**

Participation : 88.34%

Votes blancs : 11.81%

Votes nuls : 1.04%

bien-dans-ma-ville.fr

# Sécurité



Agressions physiques / sexuelles

0



Cambriolages

0



Vols / dégradations

0



Stupéfiants

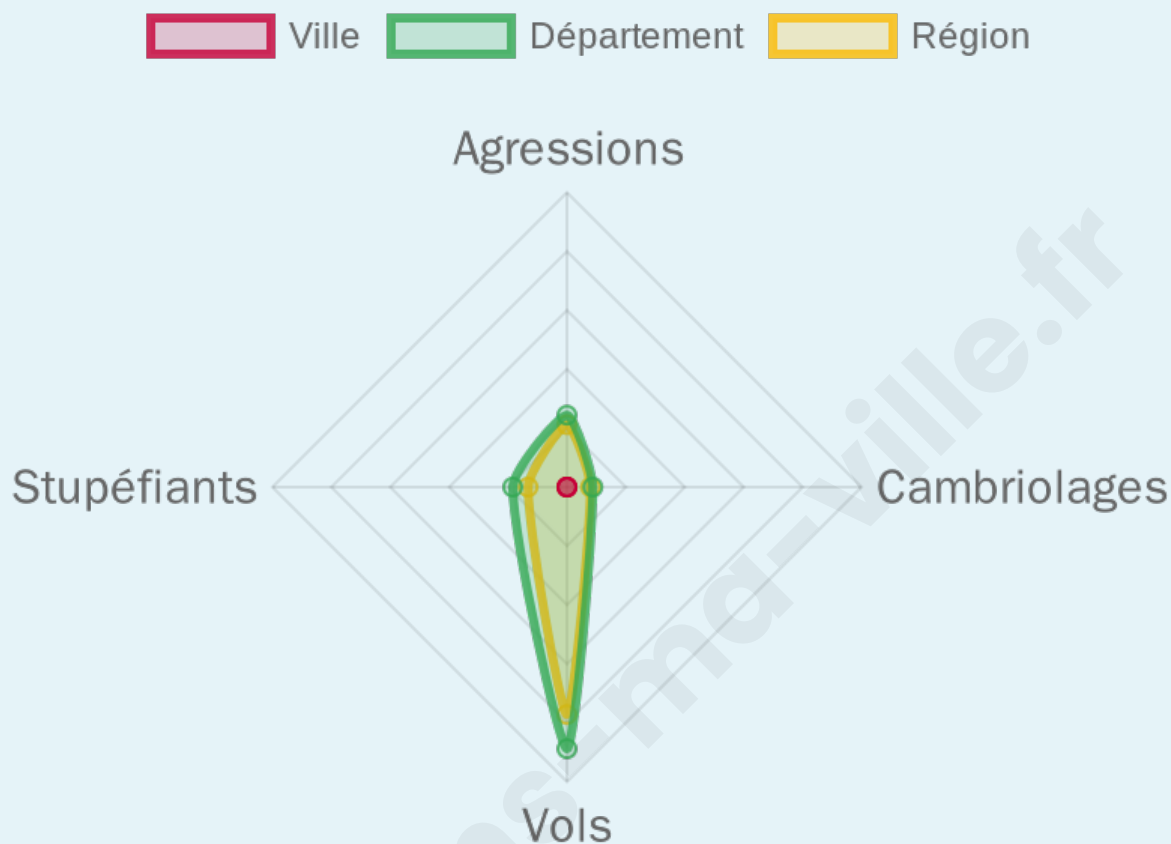
0

## Evolution du nombre d'infractions



## Pour comparer

(en proportion du nombre d'habitants)



Sources : Bases statistiques communale, départementale et régionale de la délinquance enregistrée par la police et la gendarmerie nationales selon les dernières parutions officielles de 2025 portant sur l'année 2024 ([data.gouv](https://data.gouv.fr)).

Agressions physiques / sexuelles : Violences sexuelles, coups et blessures volontaires intrafamiliaux, coups et blessures volontaires, autres coups, blessures volontaires et vols violents sans arme.

Cambriolages : Cambriolages de logements.

Vols : Vols avec armes, vols d'accessoires sur véhicules, vols dans les véhicules, vols de véhicules, vols sans violence contre des personnes, destructions, dégradations volontaires et escroqueries.

Stupéfiants : Trafic de stupéfiants dont (AFD) et usage de stupéfiants.

# Services à la population



## Commerce

Hypermarché	X <u>Saint-Aubin-d'Aubigné</u> 4km
Supermarché	X <u>Montreuil-sur-Ille</u> 3km
Superette	X <u>Saint-Médard-sur-Ille</u> 4km
Boulangerie	X <u>Montreuil-sur-Ille</u> 3km
Boucherie	X <u>Saint-Aubin-d'Aubigné</u> 5km
Restaurant	X <u>Montreuil-sur-Ille</u> 3km
Garage	1
Station-service	X <u>Montreuil-sur-Ille</u> 2km
Banque	X <u>Montreuil-sur-Ille</u> 3km
La poste	X <u>Saint-Aubin-d'Aubigné</u> 4km
Coiffeur	X <u>Montreuil-sur-Ille</u> 3km
Tabac	X <u>Guipel</u> 6km
Bars / discothèque	1
Bibliothèque	X <u>Gévezé</u> 15km
Cinéma	X <u>Saint-Aubin-d'Aubigné</u> 6km
Vétérinaire	X <u>Saint-Aubin-d'Aubigné</u> 4km



## Santé

Pharmacie	X <u>Montreuil-sur-Ille</u> 3km
Hôpital	X <u>Combourg</u> 15km
Laboratoire d'analyses médicales	X <u>Melesse</u> 11km
Etablissement pour handicapé	X <u>Saint-Sulpice-la-Forêt</u> 10km
EHPA	X <u>Montreuil-sur-Ille</u> 3km
Médecin	X <u>Montreuil-sur-Ille</u> 4km
Dentiste	X <u>Saint-Aubin-d'Aubigné</u> 4km
Chirurgien	X <u>Saint-Grégoire</u> 18km
Dermatologue	X <u>Betton</u> 13km
Anesthésiste	X <u>Saint-Grégoire</u> 18km
Gastro-entérologue	X <u>Saint-Grégoire</u> 18km
Gynécologue	X <u>Saint-Grégoire</u> 18km
Cancérologue	X <u>Saint-Grégoire</u> 18km
Neurologue	X <u>Saint-Grégoire</u> 18km
Ophtalmologue	X <u>La Mézière</u> 13km
ORL	X <u>Saint-Grégoire</u> 18km
Cardiologue	X <u>Betton</u> 13km
Pédiatre	X <u>Betton</u> 13km
Pneumologue	X <u>Saint-Grégoire</u> 18km
Psychologue	X <u>Saint-Grégoire</u> 16km
Radiologue	X <u>Combourg</u> 14km
Rhumatologue	X <u>Saint-Grégoire</u> 18km
Sage-femme	X <u>Montreuil-sur-Ille</u> 3km



## Éducation

Crèche	X <u>Montreuil-sur-Ille</u> 3km
Ecole maternelle Public	X <u>Saint-Aubin-d'Aubigné</u> 5km
Ecole maternelle Privé	X <u>Vitré</u> 37km
Ecole primaire Public	X <u>Montreuil-sur-Ille</u> 3km
Ecole primaire Privé	X <u>Montreuil-sur-Ille</u> 3km
Collège Public	X <u>Saint-Aubin-d'Aubigné</u> 5km

Collège Privé	X <u>Saint-Aubin-d'Aubigné</u> 5km
Lycée Public	X <u>Liffré</u> 14km
Lycée Privé	X <u>Tinténiac</u> 15km

Sources : Base Sirene des entreprises et de leurs établissements selon les dernières parutions officielles de 2025 portant sur l'année 2024 ([data.gouv](https://data.gouv.fr)). Liste, localisation et tarifs des professionnels de santé selon les dernières parutions officielles de 2025 portant sur l'année 2024 ([opendatasoft](https://opendatasoft.com)) et FINISS Extraction du Fichier des établissements selon les dernières parutions officielles de 2025 portant sur l'année 2024 ([data.gouv](https://data.gouv.fr)). Adresse et géolocalisation des établissements d'enseignement du premier et second degrés selon les dernières parutions officielles de 2025 portant sur l'année 2024 ([data.education.gouv](https://data.education.gouv.fr))

bien-dans-ma-ville.fr

## Villes autour de Aubigné

Ville	Habitants	Superficie	Pop densité	Pop active	Taux chômage	Revenu moyen	Prix immobilier
Montreuil-sur-Ille (2 avis)	2 420	15 km <sup>2</sup>	161 h/km <sup>2</sup>	49.6%	2.8%	23 020 €/an	1 844 €/m <sup>2</sup>
Andouillé-Neuville (1 avis)	1 017	12 km <sup>2</sup>	85 h/km <sup>2</sup>	51.7%	3.2%	22 880 €/an	1 653 €/m <sup>2</sup>
Feins	1 074	20 km <sup>2</sup>	54 h/km <sup>2</sup>	48%	3.4%	22 210 €/an	1 421 €/m <sup>2</sup>
Saint-Médard-sur-Ille	1 377	18 km <sup>2</sup>	77 h/km <sup>2</sup>	49.6%	2.5%	24 250 €/an	2 059 €/m <sup>2</sup>
Saint-Aubin-d'Aubigné (5 avis)	4 304	23 km <sup>2</sup>	187 h/km <sup>2</sup>	48.7%	2.6%	23 610 €/an	1 998 €/m <sup>2</sup>
Saint-Germain-sur-Ille	1 017	3 km <sup>2</sup>	339 h/km <sup>2</sup>	53.6%	3.4%	25 110 €/an	2 373 €/m <sup>2</sup>
Guipel	1 738	25 km <sup>2</sup>	70 h/km <sup>2</sup>	52.5%	3.6%	22 960 €/an	1 816 €/m <sup>2</sup>
Sens-de-Bretagne (3 avis)	2 592	30 km <sup>2</sup>	86 h/km <sup>2</sup>	45.3%	3.3%	22 670 €/an	1 379 €/m <sup>2</sup>
Chasné-sur-Illet	1 744	9 km <sup>2</sup>	194 h/km <sup>2</sup>	49%	2.2%	26 210 €/an	1 914 €/m <sup>2</sup>
Mouazé (4 avis)	1 712	8 km <sup>2</sup>	214 h/km <sup>2</sup>	55.5%	2.6%	25 970 €/an	2 096 €/m <sup>2</sup>
Dingé	1 705	52 km <sup>2</sup>	33 h/km <sup>2</sup>	49%	4.1%	22 030 €/an	1 302 €/m <sup>2</sup>
Montreuil-le-Gast (3 avis)	2 080	9 km <sup>2</sup>	231 h/km <sup>2</sup>	50.6%	2.5%	26 530 €/an	1 945 €/m <sup>2</sup>
Gahard (1 avis)	1 523	25 km <sup>2</sup>	61 h/km <sup>2</sup>	51.7%	2%	24 060 €/an	1 431 €/m <sup>2</sup>
Saint-Rémy-du-Plain	818	14 km <sup>2</sup>	58 h/km <sup>2</sup>	48.9%	4.4%	22 080 €/an	1 315 €/m <sup>2</sup>
Chevaigné (1 avis)	2 397	10 km <sup>2</sup>	240 h/km <sup>2</sup>	51.2%	3.4%	26 570 €/an	2 281 €/m <sup>2</sup>

bien-dans-ma-ville.fr



# Vous aimez votre ville ? Notez-la !

Et faites-nous part de vos remarques constructives



Avec

**BIEN** dans  
ma **VILLE** 