



Version web

# Ville de Aubiet

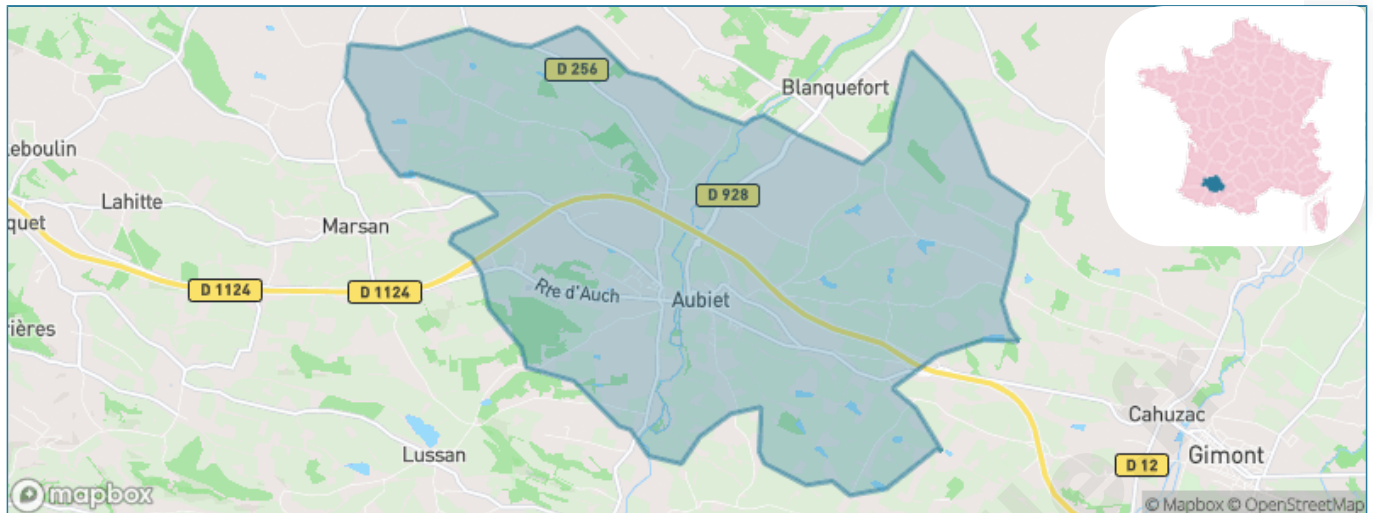
Présenté par

**BIEN** dans  
ma **VILLE** 

# Sommaire

Situation géographique .....	3
Statistiques sur la population .....	4
Evolution du nombre d'habitants .....	4
Tranche d'âge .....	5
0-14 ans .....	5
15-29 ans .....	5
30-44 ans .....	5
45-59 ans .....	5
60-74 ans .....	5
75-89 ans .....	5
90 ans et + .....	5
Activité professionnelle .....	5
Agriculteurs .....	5
Artisans, Commerçants .....	5
Cadres et sup. ....	5
Professions intermédiaires .....	5
Employé .....	5
Ouvrier .....	5
Retraité .....	5
Autres .....	5
Niveau de diplôme .....	6
Sans diplôme ou CEP .....	6
Brevet, BEPC, DNB .....	6
CAP-BEP ou équivalent .....	6
BAC ou équivalent .....	6
BAC+2 .....	6
BAC+3 ou +4 .....	6
BAC+5 ou plus .....	6
Composition des ménages .....	6
Couple sans enfant .....	6
Couple avec enfant(s) .....	6
Famille monoparentale .....	6
Colocation / Autre .....	6
Personnes seules .....	6
Profil électoraux .....	7
Premier tour .....	7
Sécurité .....	8
Evolution du nombre d'infractions .....	8
Pour comparer .....	9
Services à la population .....	10
Commerce .....	10
Éducation .....	10
Villes autour de Aubiet .....	11
Avis sur la ville de Aubiet .....	12
Moyenne par critère .....	12
Villes autour de Aubiet .....	12
Répartition des avis par note .....	12
Répartition des avis par note .....	12

# Situation géographique



## i Informations clés

- **Région** : Occitanie
- **Département** : Gers
- **Code postal** : 32270
- **Superficie** : 39 km<sup>2</sup>



# Statistiques sur la population



Nombre d'habitants

**1 134**



Age moyen

**44 ans**



Pop active

**47.5%**



Taux chômage

**5.5%**



Pop densité

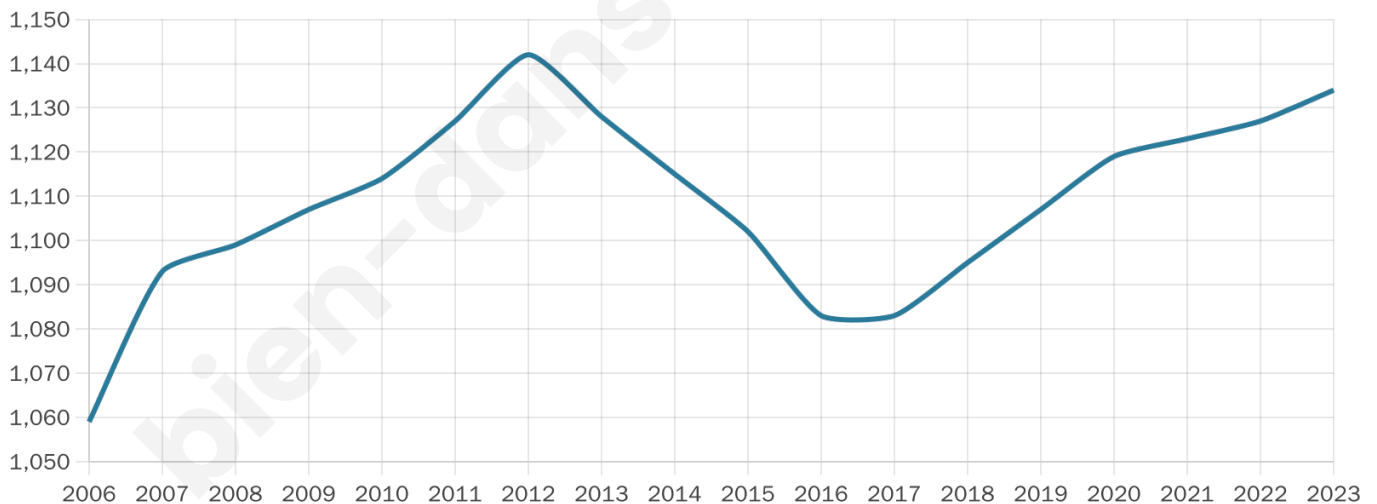
**29 h/km<sup>2</sup>**



Revenu moyen

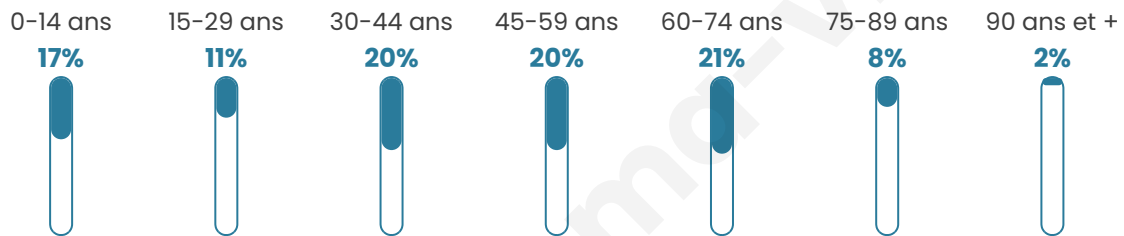
**22 260 €/an**

## Evolution du nombre d'habitants

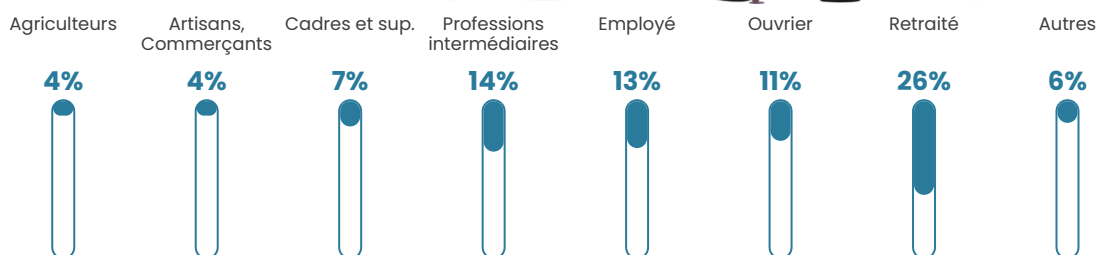


Sources : Institut national de la statistique et des études économiques (insee) selon Les dernières parutions officielles de 2024 portant sur les années 2020, 2021 et 2022.


## Tranche d'âge




## Activité professionnelle



## Niveau de diplôme















## Composition des ménages



# Profils électoraux

## Premier tour

	Emmanuel MACRON	26.29 %
	Marine LE PEN	24.52 %
	Jean-Luc MÉLENCHON	18.26 %
	Jean LASSALLE	7.77 %
	Éric ZEMMOUR	6.40 %
	Valérie PÉCRESSÉ	5.04 %
	Fabien ROUSSEL	3.95 %
	Anne HIDALGO	3.13 %
	Yannick JADOT	2.72 %
	Nicolas DUPONT-AIGNAN	1.36 %
	Philippe POUTOU	0.41 %
	Nathalie ARTHAUD	0.14 %



### 890 inscrits

Participation : 84.72%

Votes blancs : 1.99%

Votes nuls : 0.66%

## Second tour

	Emmanuel MACRON	55,77 %
	Marine LE PEN	44,23 %

### 890 inscrits

Participation : 79.55%

Votes blancs : 8.47%

Votes nuls : 3.39%

# Sécurité



Agressions physiques / sexuelles

0



Cambriolages

0



Vols / dégradations

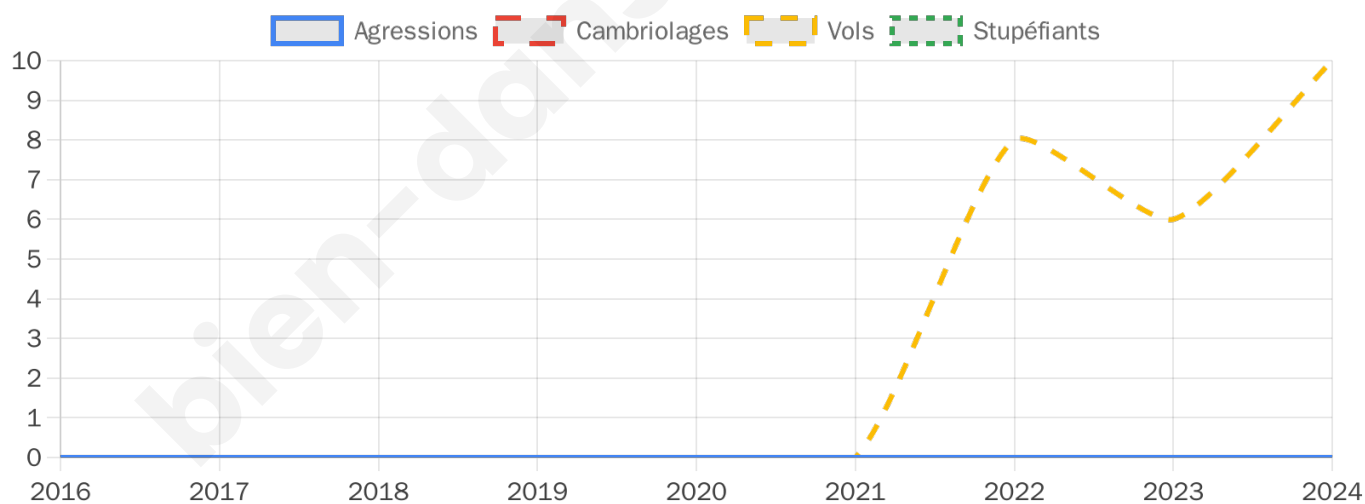
10



Stupéfiants

0

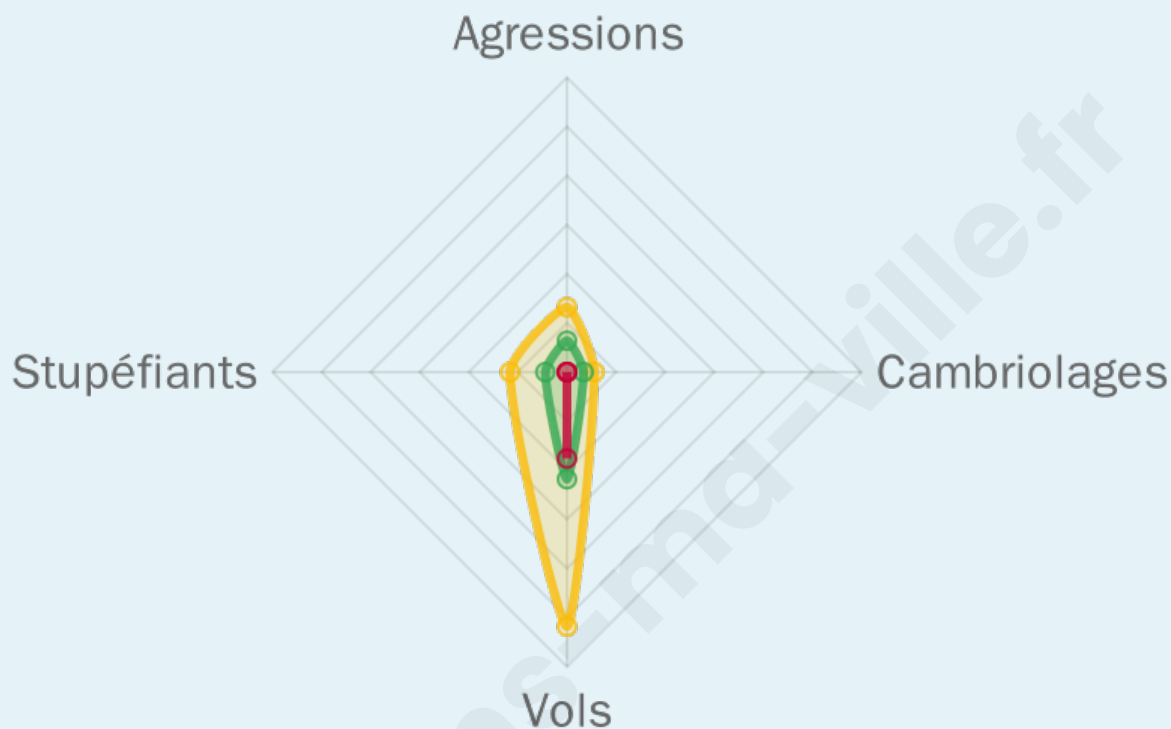
## Evolution du nombre d'infractions



## Pour comparer

(en proportion du nombre d'habitants)

■ Ville ■ Département ■ Région



Sources : Bases statistiques communale, départementale et régionale de la délinquance enregistrée par la police et la gendarmerie nationales selon les dernières parutions officielles de 2025 portant sur l'année 2024 ([data.gouv](https://data.gouv.fr)).

Agressions physiques / sexuelles : Violences sexuelles, coups et blessures volontaires intrafamiliaux, coups et blessures volontaires, autres coups, blessures volontaires et vols violents sans arme.

Cambriolages : Cambriolages de logements.

Vols : Vols avec armes, vols d'accessoires sur véhicules, vols dans les véhicules, vols de véhicules, vols sans violence contre des personnes, destructions, dégradations volontaires et escroqueries.

Stupéfiants : Trafic de stupéfiants dont (AFD) et usage de stupéfiants.

# Services à la population



## Commerce

Hypermarché	X <a href="#">Auch</a> 18km
Supermarché	X <a href="#">Gimont</a> 7km
Superette	X <a href="#">Gimont</a> 7km
Boulangerie	1
Boucherie	X <a href="#">Gimont</a> 7km
Restaurant	X <a href="#">Marsan</a> 4km
Garage	2
Station-service	X <a href="#">Gimont</a> 7km
Banque	X <a href="#">Gimont</a> 7km
La poste	1
Coiffeur	1
Tabac	X <a href="#">Gimont</a> 7km
Bars / discothèque	1
Bibliothèque	X <a href="#">Touget</a> 10km
Cinéma	X <a href="#">Gimont</a> 7km
Vétérinaire	X <a href="#">Gimont</a> 7km



## Santé

Pharmacie	1
Hôpital	X <a href="#">Auch</a> 17km
Laboratoire d'analyses médicales	X <a href="#">Gimont</a> 7km
Etablissement pour handicapé	X <a href="#">Montégut</a> 9km
EHPA	X <a href="#">Gimont</a> 5km
Médecin	1
Dentiste	X <a href="#">Gimont</a> 7km
Chirurgien	X <a href="#">Montégut</a> 10km
Dermatologue	X <a href="#">Auch</a> 17km
Anesthésiste	X <a href="#">Fleurance</a> 25km
Gastro-entérologue	X <a href="#">Cornebarrieu</a> 41km
Gynécologue	X <a href="#">L'Isle-Jourdain</a> 23km
Cancérologue	X <a href="#">Cornebarrieu</a> 41km
Neurologue	X <a href="#">Montégut</a> 10km
Ophtalmologue	X <a href="#">Auch</a> 16km
ORL	X <a href="#">Auch</a> 16km
Cardiologue	X <a href="#">Auch</a> 17km
Pédiatre	X <a href="#">Lectoure</a> 34km
Pneumologue	X <a href="#">Auch</a> 16km
Psychologue	X <a href="#">Mirepoix</a> 15km
Radiologue	X <a href="#">Auch</a> 17km
Rhumatologue	X <a href="#">Auch</a> 14km
Sage-femme	1



## Éducation

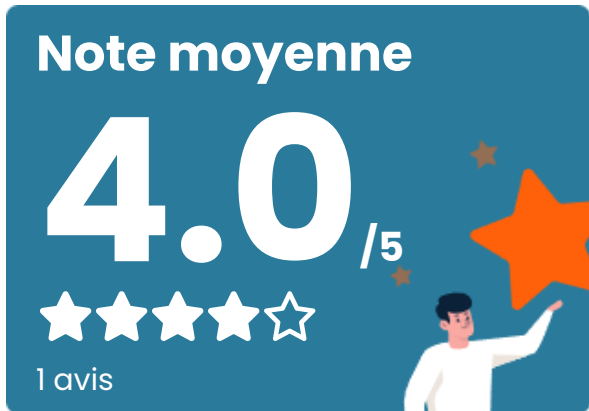
Crèche	1
Ecole maternelle Public	X <a href="#">Saint-Sauvy</a> 5km
Ecole maternelle Privé	X <a href="#">Plaisance-du-Touch</a> 42km
Ecole primaire Public	1
Ecole primaire Privé	X <a href="#">Gimont</a> 7km
Collège Public	X <a href="#">Gimont</a> 7km
Collège Privé	X <a href="#">Auch</a> 18km
Lycée Public	X <a href="#">Pavie</a> 17km
Lycée Privé	X <a href="#">Auch</a> 18km

Sources : Base Sirene des entreprises et de leurs établissements selon les dernières parutions officielles de 2025 portant sur l'année 2024 ([data.gouv](#)). Liste, localisation et tarifs des professionnels de santé selon les dernières parutions officielles de 2025 portant sur l'année 2024 ([opendatasoft](#)) et FINISS Extraction du Fichier des établissements selon les dernières parutions officielles de 2025 portant sur l'année 2024 ([data.gouv](#)). Adresse et géolocalisation des établissements d'enseignement du premier et second degrés selon les dernières parutions officielles de 2025 portant sur l'année 2024 ([data.education.gouv](#))

## Villes autour de Aubiet

Ville	Habitants	Superficie	Pop densité	Pop active	Taux chômage	Revenu moyen	Prix immobilier
Blanquefort	42	3 km <sup>2</sup>	14 h/km <sup>2</sup>	52.4%	7.1%	NC	NC
L'Isle-Arné	180	7 km <sup>2</sup>	26 h/km <sup>2</sup>	48.9%	3.3%	21 980 €/an	2 087 €/m <sup>2</sup>
Lussan	216	12 km <sup>2</sup>	18 h/km <sup>2</sup>	50.5%	4.6%	23 650 €/an	1 570 €/m <sup>2</sup>
Ansan	75	7 km <sup>2</sup>	11 h/km <sup>2</sup>	52%	4%	NC	1 704 €/m <sup>2</sup>
Sainte-Marie	386	22 km <sup>2</sup>	18 h/km <sup>2</sup>	51%	3.4%	24 410 €/an	1 652 €/m <sup>2</sup>
Saint-Sauvy	355	17 km <sup>2</sup>	21 h/km <sup>2</sup>	45.6%	2.5%	23 140 €/an	884 €/m <sup>2</sup>
Juilles	227	13 km <sup>2</sup>	17 h/km <sup>2</sup>	47.1%	4.4%	25 180 €/an	1 691 €/m <sup>2</sup>
Saint-Caprais	148	7 km <sup>2</sup>	21 h/km <sup>2</sup>	44.6%	1.4%	24 090 €/an	2 037 €/m <sup>2</sup>
Marsan	461	14 km <sup>2</sup>	33 h/km <sup>2</sup>	49.5%	2.2%	23 150 €/an	1 661 €/m <sup>2</sup>
Gimont (9 avis)	3 146	27 km <sup>2</sup>	117 h/km <sup>2</sup>	44.1%	4.7%	22 200 €/an	1 531 €/m <sup>2</sup>
Bédéchan	135	7 km <sup>2</sup>	19 h/km <sup>2</sup>	46.7%	4.4%	24 080 €/an	2 285 €/m <sup>2</sup>
Augnax	132	4 km <sup>2</sup>	33 h/km <sup>2</sup>	47%	1.5%	24 240 €/an	1 653 €/m <sup>2</sup>
Saint-Antonin	156	11 km <sup>2</sup>	14 h/km <sup>2</sup>	42.3%	3.2%	24 430 €/an	1 141 €/m <sup>2</sup>
Nougaroulet	386	15 km <sup>2</sup>	26 h/km <sup>2</sup>	48.7%	2.6%	23 950 €/an	1 467 €/m <sup>2</sup>
Aurimont	211	8 km <sup>2</sup>	26 h/km <sup>2</sup>	46.9%	4.7%	22 900 €/an	1 907 €/m <sup>2</sup>

# Avis sur la ville de Aubiet



## Moyenne par critère



## Villes autour de Aubiet

Ville	Note globale	Sécurité	Éducation	Sport Loisir	Environnement	Vie pratique
Blanquefort	-	-	-	-	-	-
L'Isle-Arné	-	-	-	-	-	-
Lussan	-	-	-	-	-	-
Ansan	-	-	-	-	-	-
Sainte-Marie	-	-	-	-	-	-
Saint-Sauvy	-	-	-	-	-	-
Juilles	-	-	-	-	-	-
Saint-Caprais	-	-	-	-	-	-
Marsan	-	-	-	-	-	-
Gimont (9 avis)	3.9	3.9	<b>4.0</b>	<b>4.1</b>	<b>4.0</b>	3.7
Bédéchan	-	-	-	-	-	-
Augnax	-	-	-	-	-	-
Saint-Antonin	-	-	-	-	-	-
Nougaroulet	-	-	-	-	-	-
Aurimont	-	-	-	-	-	-



# Vous aimez votre ville ? Notez-la !

Et faites-nous part de vos remarques constructives



Avec

**BIEN** dans  
ma **VILLE** 