



Version web

Ville de Aubiac

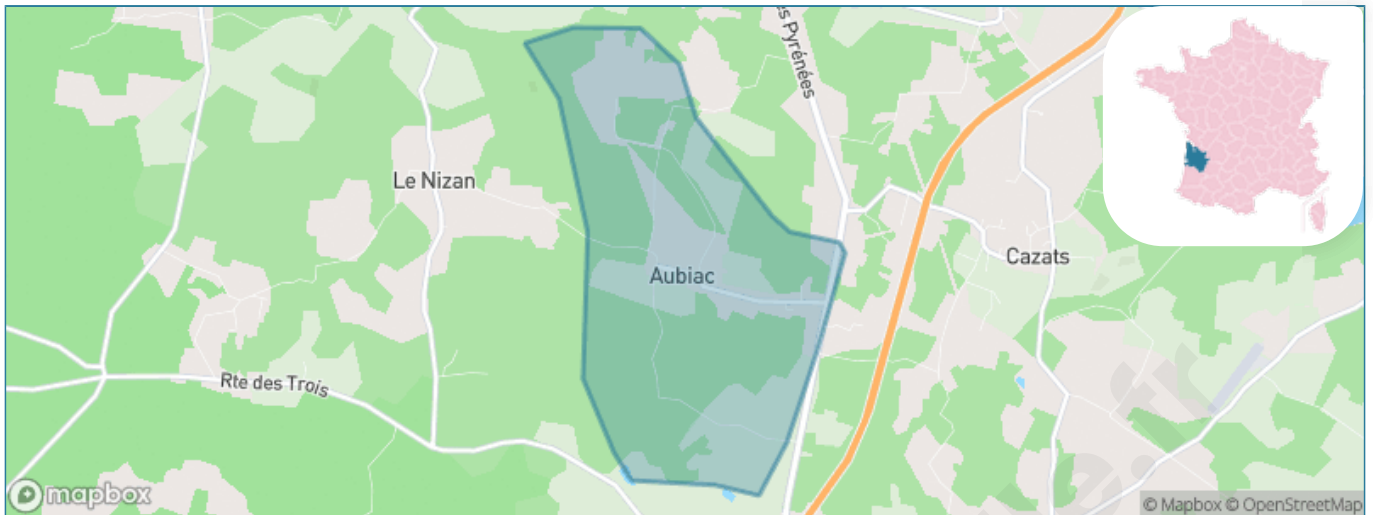
Présenté par

BIEN dans
ma **VILLE** 

Sommaire

Situation géographique	3
Statistiques sur la population	4
Evolution du nombre d'habitants	4
Tranche d'âge	5
0-14 ans	5
15-29 ans	5
30-44 ans	5
45-59 ans	5
60-74 ans	5
75-89 ans	5
90 ans et +	5
Activité professionnelle	5
Agriculteurs	5
Artisans, Commerçants	5
Cadres et sup.	5
Professions intermédiaires	5
Employé	5
Ouvrier	5
Retraité	5
Autres	5
Niveau de diplôme	6
Sans diplôme ou CEP	6
Brevet, BEPC, DNB	6
CAP-BEP ou équivalent	6
BAC ou équivalent	6
BAC+2	6
BAC+3 ou +4	6
BAC+5 ou plus	6
Composition des ménages	6
Couple sans enfant	6
Couple avec enfant(s)	6
Famille monoparentale	6
Colocation / Autre	6
Personnes seules	6
Profils électoraux	7
Premier tour	7
Sécurité	8
Evolution du nombre d'infractions	8
Pour comparer	9
Services à la population	10
Commerce	10
Éducation	10
Villes autour de Aubiac	11

Situation géographique



i Informations clés

- **Région** : Nouvelle-Aquitaine
- **Département** : Gironde
- **Code postal** : 33430
- **Superficie** : 5 km²



Statistiques sur la population



Nombre d'habitants

317



Age moyen

44 ans



Pop active

47.3%



Taux chômage

4.8%



Pop densité

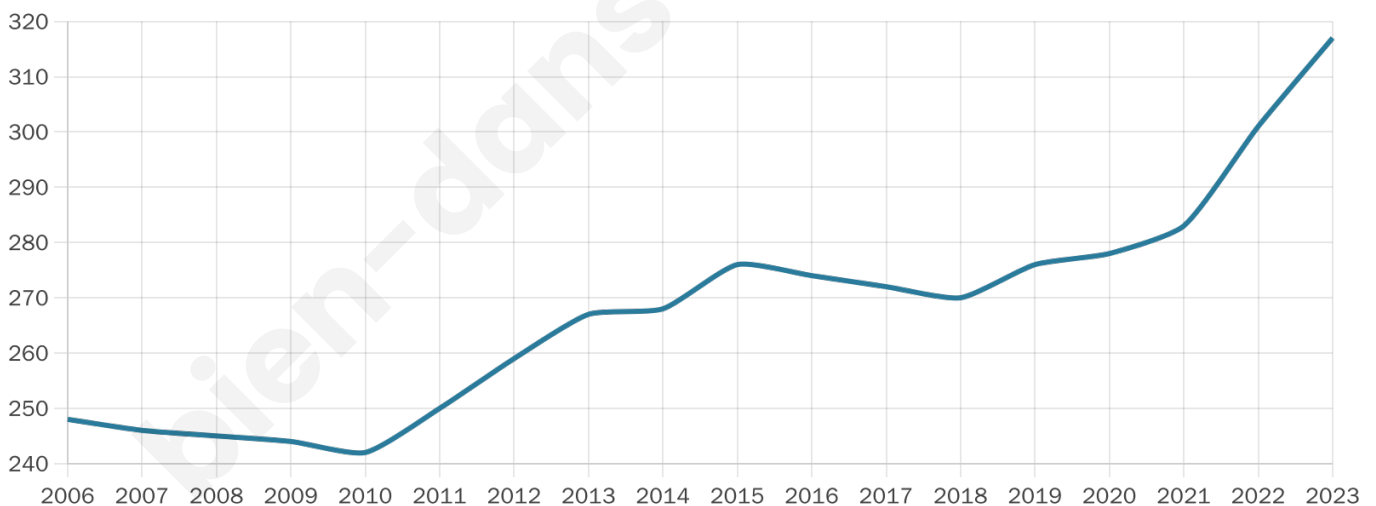
63 h/km²



Revenu moyen

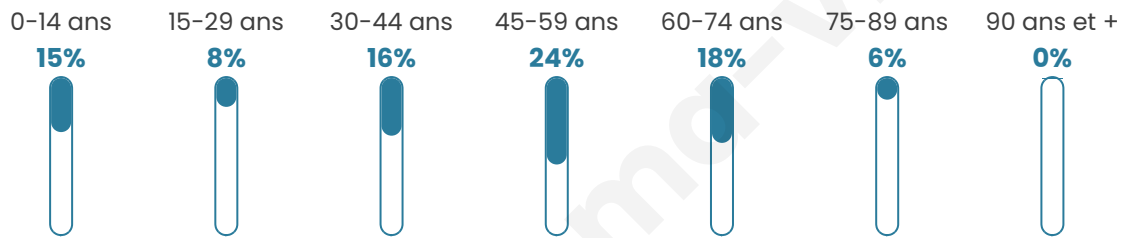
24 270 €/an

Evolution du nombre d'habitants

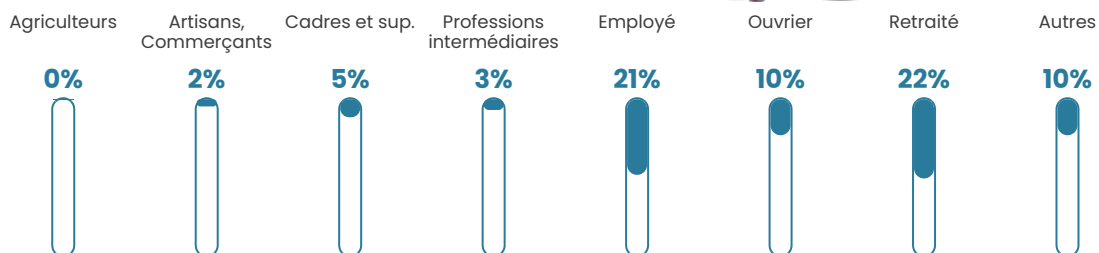


Sources : Institut national de la statistique et des études économiques (insee) selon Les dernières parutions officielles de 2024 portant sur les années 2020, 2021 et 2022.


Tranche d'âge




Activité professionnelle



Niveau de diplôme














Composition des ménages



Profils électoraux

Premier tour

	Marine LE PEN	30.25 %
	Jean-Luc MÉLENCHON	20.17 %
	Jean LASSALLE	15.13 %
	Emmanuel MACRON	14.71 %
	Fabien ROUSSEL	5.04 %
	Éric ZEMMOUR	4.62 %
	Yannick JADOT	3.36 %
	Valérie PÉCRESSÉ	2.52 %
	Anne HIDALGO	2.10 %
	Philippe POUTOU	1.26 %
	Nicolas DUPONT- AIGNAN	0.84 %
	Nathalie ARTHAUD	0.00 %



277 inscrits

Participation : 86.64%

Votes blancs : 0.83%

Votes nuls : 0.00%

Second tour

	Emmanuel MACRON	40,8 %
	Marine LE PEN	59,2 %

277 inscrits

Participation : 80.87%

Votes blancs : 8.04%

Votes nuls : 2.23%

Sécurité



Agressions physiques / sexuelles

0



Cambriolages

0



Vols / dégradations

0



Stupéfiants

0

Evolution du nombre d'infractions



Pour comparer

(en proportion du nombre d'habitants)

■ Ville ■ Département ■ Région



Sources : Bases statistiques communale, départementale et régionale de la délinquance enregistrée par la police et la gendarmerie nationales selon les dernières parutions officielles de 2025 portant sur l'année 2024 ([data.gouv](https://data.gouv.fr)).

Agressions physiques / sexuelles : Violences sexuelles, coups et blessures volontaires intrafamiliaux, coups et blessures volontaires, autres coups, blessures volontaires et vols violents sans arme.

Cambriolages : Cambriolages de logements.

Vols : Vols avec armes, vols d'accessoires sur véhicules, vols dans les véhicules, vols de véhicules, vols sans violence contre des personnes, destructions, dégradations volontaires et escroqueries.

Stupéfiants : Trafic de stupéfiants dont (AFD) et usage de stupéfiants.

Services à la population



Commerce

Hypermarché	X Langon 7km
Supermarché	X Bazas 4km
Superette	X Bazas 7km
Boulangerie	X Mazères 4km
Boucherie	X Coimères 3km
Restaurant	X Mazères 1km
Garage	X Coimères 3km
Station-service	X Bazas 6km
Banque	X Fargues 6km
La poste	X Mazères 2km
Coiffeur	1
Tabac	X Roaillan 3km
Bars / discothèque	X Mazères 2km
Bibliothèque	X Bazas 4km
Cinéma	X Bazas 6km
Vétérinaire	1



Santé

Pharmacie	X Bazas 5km
Hôpital	X Bazas 7km
Laboratoire d'analyses médicales	X Bazas 7km
Etablissement pour handicapé	X Langon 8km
EHPA	X Bazas 6km
Médecin	X Roaillan 3km
Dentiste	X Bazas 6km
Chirurgien	X Langon 7km
Dermatologue	X Langon 8km
Anesthésiste	X Langon 7km
Gastro-entérologue	X Langon 6km
Gynécologue	X Langon 7km
Cancérologue	X Langon 7km
Neurologue	X Langon 7km
Ophthalmologue	X Bazas 5km
ORL	X Langon 7km
Cardiologue	X Langon 7km
Pédiatre	X Langon 6km
Pneumologue	X Langon 6km
Psychologue	X Bazas 5km
Radiologue	X Langon 7km
Rhumatologue	X Grignols 20km
Sage-femme	X Langon 6km



Éducation

Crèche	X Roaillan 3km
Ecole maternelle Public	X Brouqueyran 6km
Ecole maternelle Privé	X La Brède 31km
Ecole primaire Public	1
Ecole primaire Privé	X Coimères 6km
Collège Public	X Bazas 7km
Collège Privé	X Coimères 6km
Lycée Public	X Bazas 6km
Lycée Privé	X Langon 8km

Sources : Base Sirene des entreprises et de leurs établissements selon les dernières parutions officielles de 2025 portant sur l'année 2024 ([data.gouv](#)). Liste, localisation et tarifs des professionnels de santé selon les dernières parutions officielles de 2025 portant sur l'année 2024 ([opendatasoft](#)) et FINISS Extraction du Fichier des établissements selon les dernières parutions officielles de 2025 portant sur l'année 2024 ([data.gouv](#)). Adresse et géolocalisation des établissements d'enseignement du premier et second degrés selon les dernières parutions officielles de 2025 portant sur l'année 2024 ([data.education.gouv](#))

Villes autour de Aubiac

Ville	Habitants	Superficie	Pop densité	Pop active	Taux chômage	Revenu moyen	Prix immobilier
Le Nizan	506	15 km ²	34 h/km ²	48%	4.2%	22 470 €/an	1 558 €/m ²
Mazères (1 avis)	778	13 km ²	60 h/km ²	46.9%	4.4%	23 730 €/an	2 142 €/m ²
Cazats	400	7 km ²	57 h/km ²	52%	5.5%	23 090 €/an	1 749 €/m ²
Coimères	1 103	12 km ²	92 h/km ²	48.6%	4.7%	24 890 €/an	2 025 €/m ²
Roaillan (1 avis)	1 810	11 km ²	165 h/km ²	47.1%	3.1%	25 800 €/an	2 250 €/m ²
Brouqueyran	196	5 km ²	39 h/km ²	54.1%	4.6%	21 270 €/an	2 543 €/m ²
Fargues	1 655	15 km ²	110 h/km ²	44%	3%	24 700 €/an	1 848 €/m ²
Lignan-de-Bazas	403	11 km ²	37 h/km ²	48.6%	2.5%	21 340 €/an	2 173 €/m ²
Bazas (3 avis)	4 854	37 km ²	131 h/km ²	39.9%	6.4%	21 110 €/an	1 762 €/m ²
Uzeste	462	26 km ²	18 h/km ²	45.9%	5.6%	22 130 €/an	1 822 €/m ²
Langon (14 avis)	7 674	13 km ²	590 h/km ²	41.8%	7.2%	20 390 €/an	1 791 €/m ²
Toulenne (3 avis)	2 881	6 km ²	480 h/km ²	41.3%	6.9%	21 740 €/an	1 910 €/m ²
Saint-Pierre-de-Mons	1 240	9 km ²	138 h/km ²	47.1%	5%	22 910 €/an	1 804 €/m ²
Lados	180	6 km ²	30 h/km ²	45.6%	5%	21 000 €/an	1 227 €/m ²
Auros	1 072	15 km ²	71 h/km ²	41%	3.4%	22 000 €/an	1 904 €/m ²

bien-dans-ma-ville.fr



Vous aimez votre ville ? Notez-la !

Et faites-nous part de vos remarques constructives



Avec

BIEN dans ma **VILLE** 