



Version web

Ville de Aubessagne

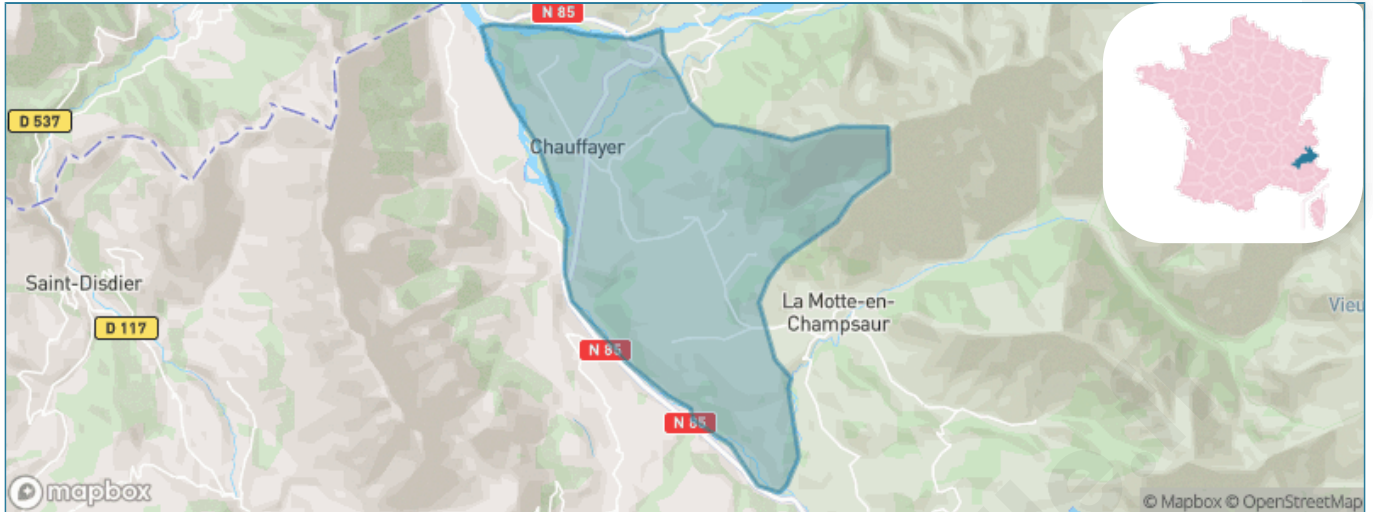
Présenté par

BIEN dans
ma **VILLE** 

Sommaire

Situation géographique	3
Statistiques sur la population	4
Evolution du nombre d'habitants	4
Tranche d'âge	5
0-14 ans	5
15-29 ans	5
30-44 ans	5
45-59 ans	5
60-74 ans	5
75-89 ans	5
90 ans et +	5
Activité professionnelle	5
Agriculteurs	5
Artisans, Commerçants	5
Cadres et sup.	5
Professions intermédiaires	5
Employé	5
Ouvrier	5
Retraité	5
Autres	5
Niveau de diplôme	6
Sans diplôme ou CEP	6
Brevet, BEPC, DNB	6
CAP-BEP ou équivalent	6
BAC ou équivalent	6
BAC+2	6
BAC+3 ou +4	6
BAC+5 ou plus	6
Composition des ménages	6
Couple sans enfant	6
Couple avec enfant(s)	6
Famille monoparentale	6
Colocation / Autre	6
Personnes seules	6
Profils électoraux	7
Premier tour	7
Sécurité	8
Evolution du nombre d'infractions	8
Pour comparer	9
Services à la population	10
Commerce	10
Éducation	10
Villes autour de Aubessagne	11

Situation géographique



i Informations clés

- **Région** : Provence-Alpes-Côte d'Azur
- **Département** : Hautes-Alpes
- **Code postal** : 05800
- **Superficie** : 27 km²



Statistiques sur la population



Nombre d'habitants

740



Age moyen

45 ans



Pop active

42.6%



Taux chômage

4.3%



Pop densité

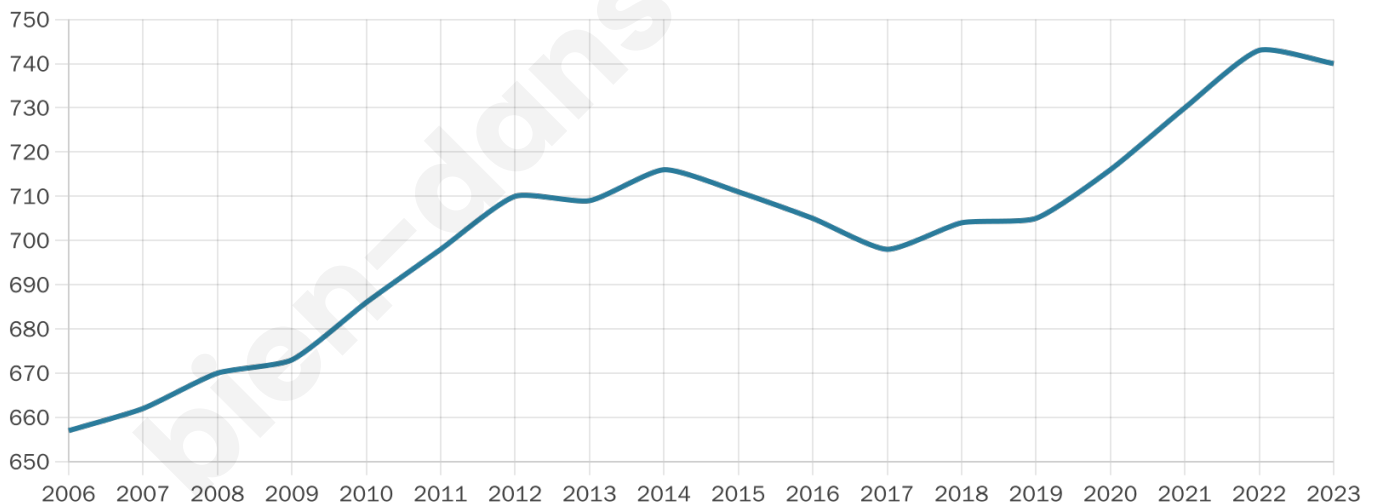
27 h/km²



Revenu moyen

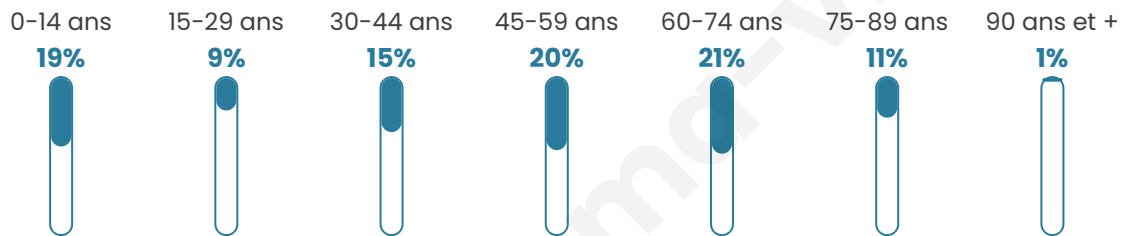
20 740 €/an

Evolution du nombre d'habitants

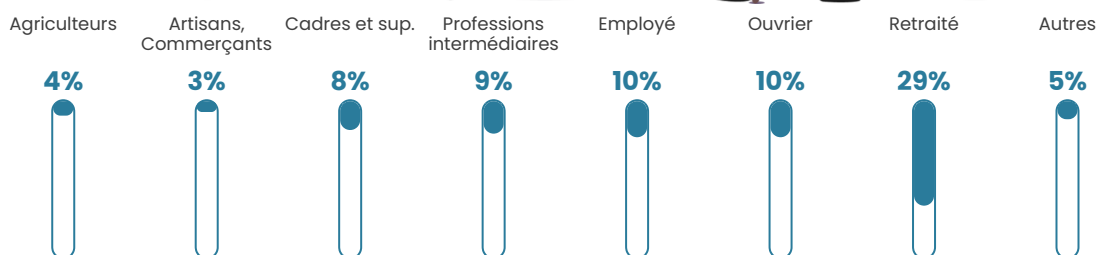


Sources : Institut national de la statistique et des études économiques (insee) selon Les dernières parutions officielles de 2024 portant sur les années 2020, 2021 et 2022.

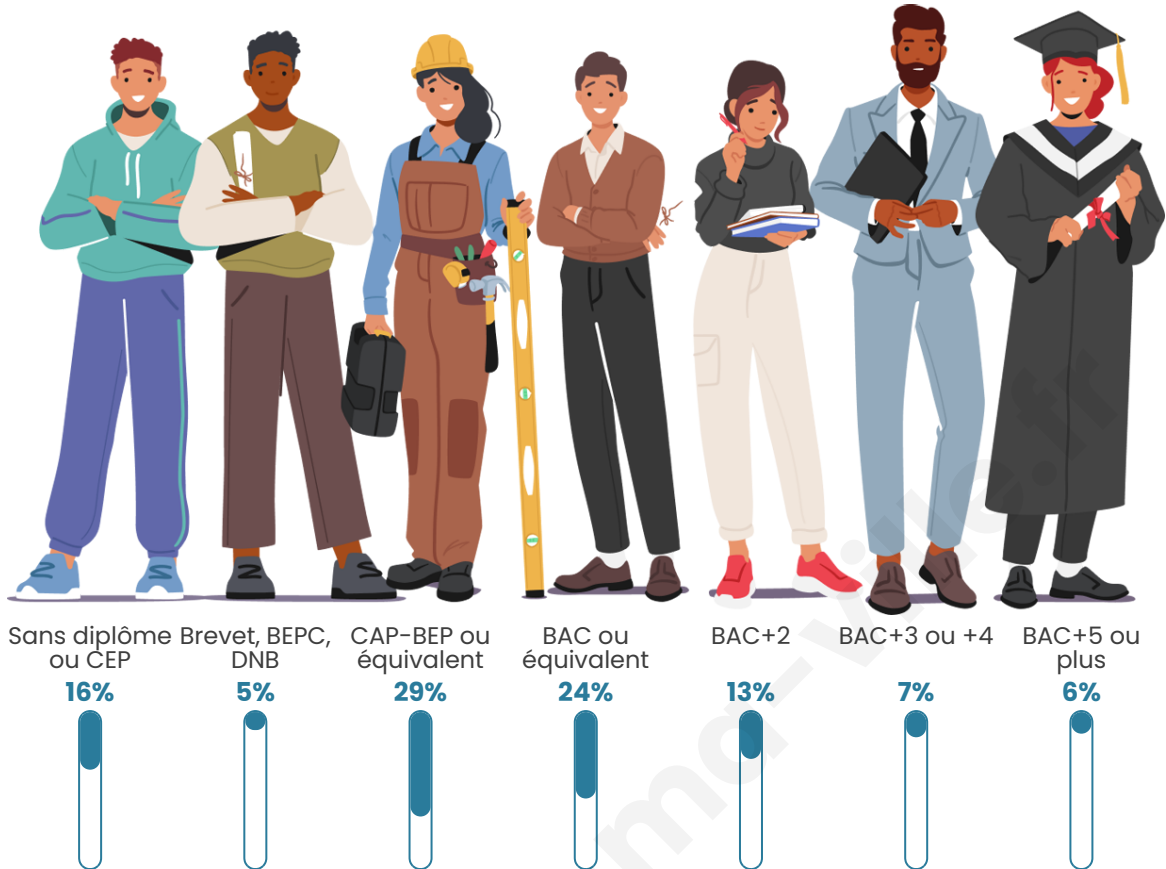
Tranche d'âge




Activité professionnelle



Niveau de diplôme











Composition des ménages





Profils électoraux

Premier tour

	Marine LE PEN	29.94 %
	Emmanuel MACRON	26.68 %
	Jean-Luc MÉLENCHON	13.24 %
	Jean LASSALLE	10.17 %
	Valérie PÉCRESSE	6.14 %
	Éric ZEMMOUR	5.18 %
	Anne HIDALGO	2.30 %
	Yannick JADOT	2.30 %
	Nicolas DUPONT-AIGNAN	1.73 %
	Fabien ROUSSEL	1.34 %
	Nathalie ARTHAUD	0.58 %
	Philippe POUTOU	0.38 %

Second tour

	Emmanuel MACRON	47,29 %
	Marine LE PEN	52,71 %

649 inscrits

Participation : 80.89%

Votes blancs : 5.9%

Votes nuls : 2.67%

649 inscrits

Participation : 82.13%

Votes blancs : 1.13%

Votes nuls : 1.13%

Sécurité



Agressions physiques / sexuelles

0



Cambriolages

0



Vols / dégradations

0



Stupéfiants

0

Evolution du nombre d'infractions



Pour comparer

(en proportion du nombre d'habitants)



Sources : Bases statistiques communale, départementale et régionale de la délinquance enregistrée par la police et la gendarmerie nationales selon les dernières parutions officielles de 2025 portant sur l'année 2024 ([data.gouv](https://data.gouv.fr)).

Agressions physiques / sexuelles : Violences sexuelles, coups et blessures volontaires intrafamiliaux, coups et blessures volontaires, autres coups, blessures volontaires et vols violents sans arme.

Cambriolages : Cambriolages de logements.

Vols : Vols avec armes, vols d'accessoires sur véhicules, vols dans les véhicules, vols de véhicules, vols sans violence contre des personnes, destructions, dégradations volontaires et escroqueries.

Stupéfiants : Trafic de stupéfiants dont (AFD) et usage de stupéfiants.

Services à la population



Commerce

Hypermarché	X <u>Gap</u> 22km
Supermarché	X <u>Dévoluy</u> 9km
Superette	X <u>Dévoluy</u> 8km
Boulangerie	1
Boucherie	X <u>Corps</u> 9km
Restaurant	1
Garage	1
Station-service	X <u>Corps</u> 9km
Banque	X <u>Corps</u> 9km
La poste	X <u>Gap</u> 21km
Coiffeur	1
Tabac	X <u>Dévoluy</u> 8km
Bars / discothèque	X <u>Saint-Firmin</u> 3km
Bibliothèque	X <u>Chantepérier</u> 20km
Cinéma	X <u>Dévoluy</u> 12km
Vétérinaire	X <u>Le Noyer</u> 6km



Santé

Pharmacie	X <u>Saint-Firmin</u> 3km
Hôpital	X <u>Gap</u> 22km
Laboratoire d'analyses médicales	X <u>Gap</u> 22km
Etablissement pour handicapé	X <u>Gap</u> 21km
EHPA	X <u>Saint-Firmin</u> 4km
Médecin	1
Dentiste	X <u>Saint-Bonnet-en-Champsaur</u> 9km
Chirurgien	X <u>Gap</u> 21km
Dermatologue	X <u>Gap</u> 22km
Anesthésiste	X <u>Gap</u> 21km
Gastro-entérologue	X <u>Gap</u> 21km
Gynécologue	X <u>Embrun</u> 44km
Cancérologue	X <u>Challes-les-Eaux</u> 88km
Neurologue	X <u>Gap</u> 21km
Ophtalmologue	X <u>Gap</u> 21km
ORL	X <u>Gap</u> 21km
Cardiologue	X <u>Gap</u> 21km
Pédiatre	X <u>Brié-et-Angonnes</u> 45km
Pneumologue	X <u>Échirolles</u> 49km
Psychologue	X <u>Mens</u> 21km
Radiologue	X <u>Saint-Julien-en-Champsaur</u> 14km
Rhumatologue	X <u>Gap</u> 23km
Sage-femme	X <u>Saint-Bonnet-en-Champsaur</u> 10km



Éducation

Crèche	1
Ecole maternelle Public	X <u>Saint-Michel-de-Chaillol</u> 15km
Ecole maternelle Privé	X <u>Grenoble</u> 52km
Ecole primaire Public	1
Ecole primaire Privé	X <u>Mens</u> 22km
Collège Public	X <u>Saint-Bonnet-en-Champsaur</u> 10km
Collège Privé	X <u>Gap</u> 22km
Lycée Public	X <u>Gap</u> 21km
Lycée Privé	X <u>Saint-Jean-Saint-Nicolas</u> 19km

Sources : Base Sirene des entreprises et de leurs établissements selon les dernières parutions officielles de 2025 portant sur l'année 2024 ([data.gouv](https://data.gouv.fr)). Liste, localisation et tarifs des professionnels de santé selon les dernières parutions officielles de 2025 portant sur l'année 2024 ([opendatasoft](https://opendatasoft.com)) et FINISS Extraction du Fichier des établissements selon les dernières parutions officielles de 2025 portant sur l'année 2024 ([data.gouv](https://data.gouv.fr)). Adresse et géolocalisation des établissements d'enseignement du premier et second degrés selon les dernières parutions officielles de 2025 portant sur l'année 2024 ([data.education.gouv](https://data.education.gouv.fr))

Villes autour de Aubessagne

Ville	Habitants	Superficie	Pop densité	Pop active	Taux chômage	Revenu moyen	Prix immobilier
Le Glaizil	178	21 km ²	8 h/km ²	29.8%	1.7%	22 540 €/an	1 391 €/m ²
Saint-Firmin	468	22 km ²	21 h/km ²	39.3%	3.8%	21 640 €/an	1 705 €/m ²
Saint-Jacques-en-Valgodemard	113	15 km ²	8 h/km ²	32.7%	4.4%	19 670 €/an	1 023 €/m ²
La Motte-en-Champsaur	207	52 km ²	4 h/km ²	42.5%	1.4%	20 580 €/an	2 126 €/m ²
Aspres-lès-Corps	102	16 km ²	6 h/km ²	39.2%	10.8%	NC	2 366 €/m ²
Beaufin	19	6 km ²	3 h/km ²	42.1%	5.3%	NC	2 308 €/m ²
Le Noyer (1 avis)	310	21 km ²	15 h/km ²	35.5%	2.9%	21 920 €/an	1 921 €/m ²
Monestier-d'Ambel	14	11 km ²	1 h/km ²	35.7%	0%	NC	2 113 €/m ²
Poligny	338	13 km ²	26 h/km ²	45.6%	5.3%	22 880 €/an	1 345 €/m ²
Saint-Maurice-en-Valgodemard	118	36 km ²	3 h/km ²	30.5%	4.2%	18 580 €/an	983 €/m ²
Corps	421	11 km ²	38 h/km ²	40.9%	4.8%	21 360 €/an	1 317 €/m ²
Dévoluy	932	186 km ²	5 h/km ²	53.2%	2.6%	21 670 €/an	1 838 €/m ²
Pellafol	136	34 km ²	4 h/km ²	36%	1.5%	20 970 €/an	2 096 €/m ²
Ambel	35	4 km ²	9 h/km ²	42.9%	0%	NC	1 722 €/m ²
Saint-Bonnet-en-Champsaur (4 avis)	2 086	35 km ²	60 h/km ²	41.9%	3.2%	22 600 €/an	1 778 €/m ²

bien-dans-ma-ville.fr



Vous aimez votre ville ? Notez-la !

Et faites-nous part de vos remarques constructives



Avec

BIEN dans ma **VILLE** 