



Version web

Ville de Auberives-sur- Varèze

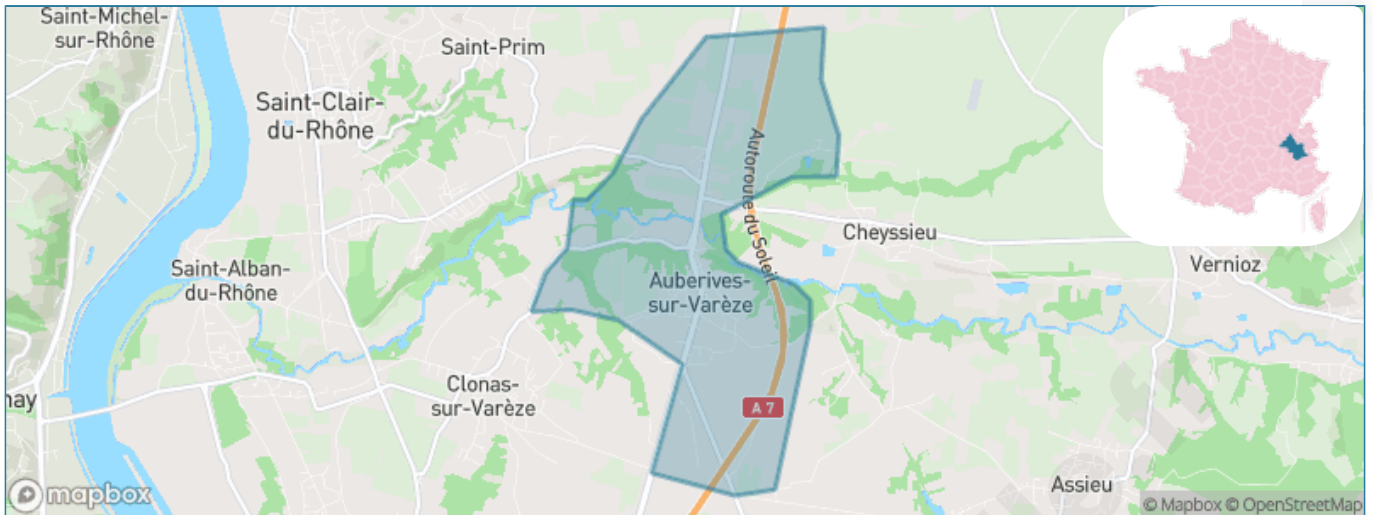
Présenté par

BIEN dans
ma **VILLE** 

Sommaire

| | |
|---|----|
| Situation géographique | 3 |
| Statistiques sur la population | 4 |
| Evolution du nombre d'habitants | 4 |
| Tranche d'âge | 5 |
| 0-14 ans | 5 |
| 15-29 ans | 5 |
| 30-44 ans | 5 |
| 45-59 ans | 5 |
| 60-74 ans | 5 |
| 75-89 ans | 5 |
| 90 ans et + | 5 |
| Activité professionnelle | 5 |
| Agriculteurs | 5 |
| Artisans, Commerçants | 5 |
| Cadres et sup. | 5 |
| Professions intermédiaires | 5 |
| Employé | 5 |
| Ouvrier | 5 |
| Retraité | 5 |
| Autres | 5 |
| Niveau de diplôme | 6 |
| Sans diplôme ou CEP | 6 |
| Brevet, BEPC, DNB | 6 |
| CAP-BEP ou équivalent | 6 |
| BAC ou équivalent | 6 |
| BAC+2 | 6 |
| BAC+3 ou +4 | 6 |
| BAC+5 ou plus | 6 |
| Composition des ménages | 6 |
| Couple sans enfant | 6 |
| Couple avec enfant(s) | 6 |
| Famille monoparentale | 6 |
| Colocation / Autre | 6 |
| Personnes seules | 6 |
| Profils électoraux | 7 |
| Premier tour | 7 |
| Sécurité | 8 |
| Evolution du nombre d'infractions | 8 |
| Pour comparer | 9 |
| Services à la population | 10 |
| Commerce | 10 |
| Éducation | 10 |
| Villes autour de Auberives-sur-Varèze | 12 |

Situation géographique



i Informations clés

- **Région** : Auvergne-Rhône-Alpes
- **Département** : Isère
- **Code postal** : 38550
- **Superficie** : 7 km²



Statistiques sur la population



Nombre d'habitants

1 501



Age moyen

38 ans



Pop active

51.6%



Taux chômage

7.1%



Pop densité

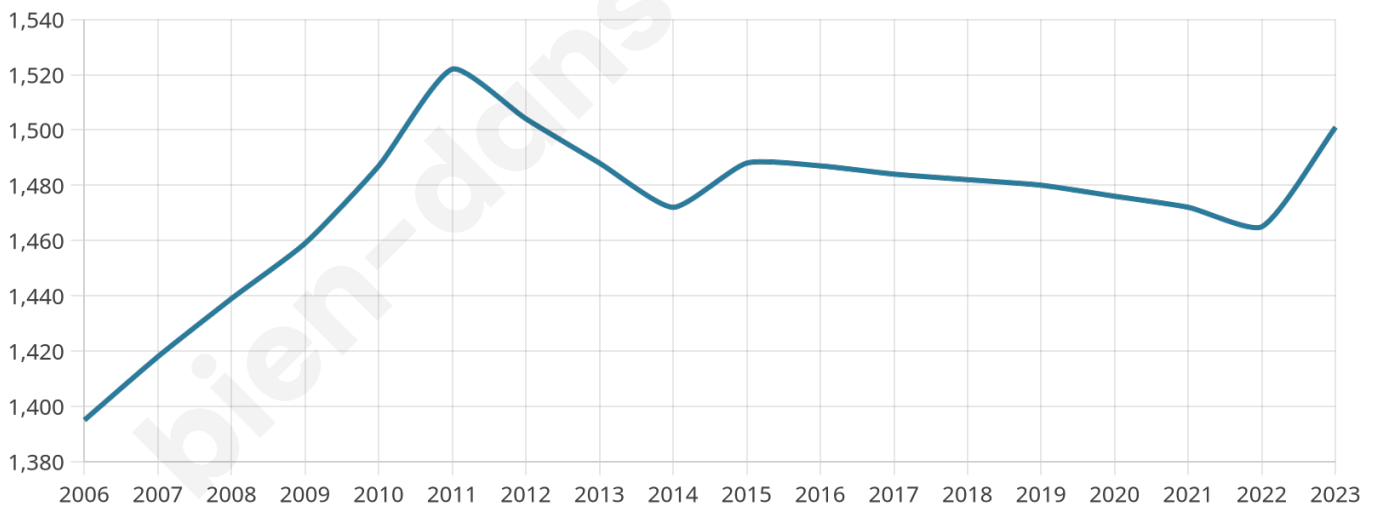
214 h/km²



Revenu moyen

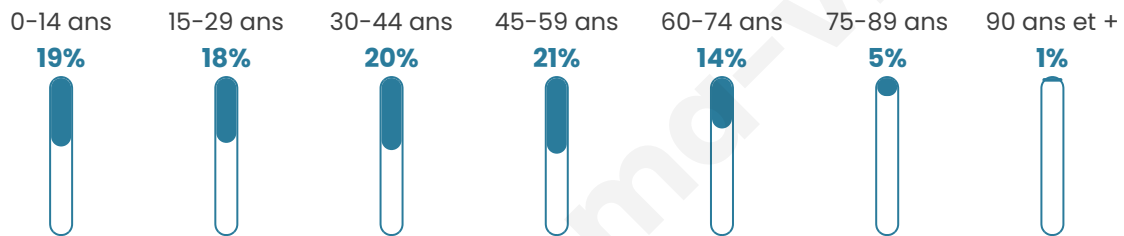
24 310 €/an

Evolution du nombre d'habitants

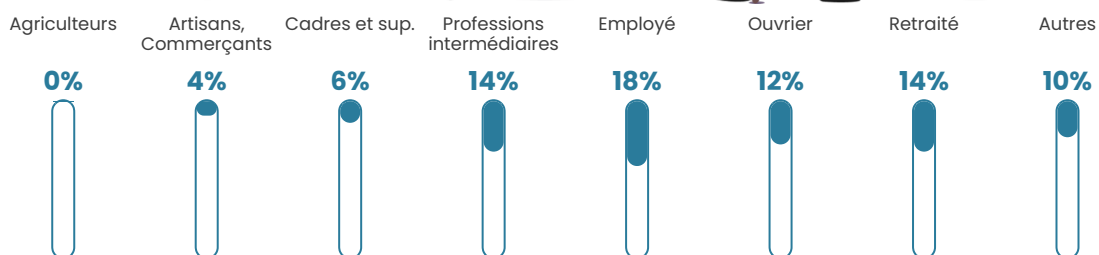


Sources : Institut national de la statistique et des études économiques (insee) selon Les dernières parutions officielles de 2024 portant sur les années 2020, 2021 et 2022.


Tranche d'âge




Activité professionnelle



Niveau de diplôme



Composition des ménages



Profils électoraux

Premier tour

| | | |
|---|-----------------------|---------|
|  | Marine LE PEN | 34.14 % |
|  | Emmanuel MACRON | 20.70 % |
|  | Jean-Luc MÉLENCHON | 17.07 % |
|  | Éric ZEMMOUR | 7.51 % |
|  | Jean LASSALLE | 4.60 % |
|  | Valérie PÉCRESSE | 4.36 % |
|  | Fabien ROUSSEL | 2.91 % |
|  | Yannick JADOT | 2.66 % |
|  | Nicolas DUPONT-AIGNAN | 2.66 % |
|  | Anne HIDALGO | 1.82 % |
|  | Philippe POUTOU | 1.09 % |
|  | Nathalie ARTHAUD | 0.48 % |



1144 inscrits

Participation : 73.86%

Votes blancs : 1.54%

Votes nuls : 0.71%

Second tour

| | | |
|---|-----------------|---------|
|  | Emmanuel MACRON | 43,26 % |
|  | Marine LE PEN | 56,74 % |

1144 inscrits

Participation : 72.29%

Votes blancs : 7.5%

Votes nuls : 2.78%

Sécurité



Agressions physiques / sexuelles

0



Cambriolages

10



Vols / dégradations

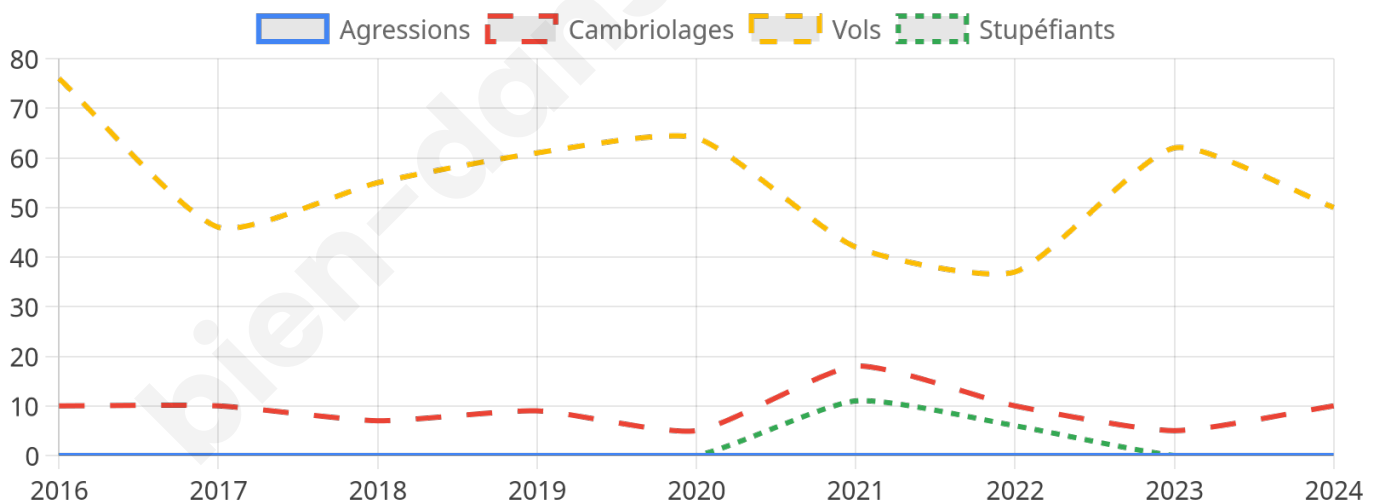
50



Stupéfiants

0

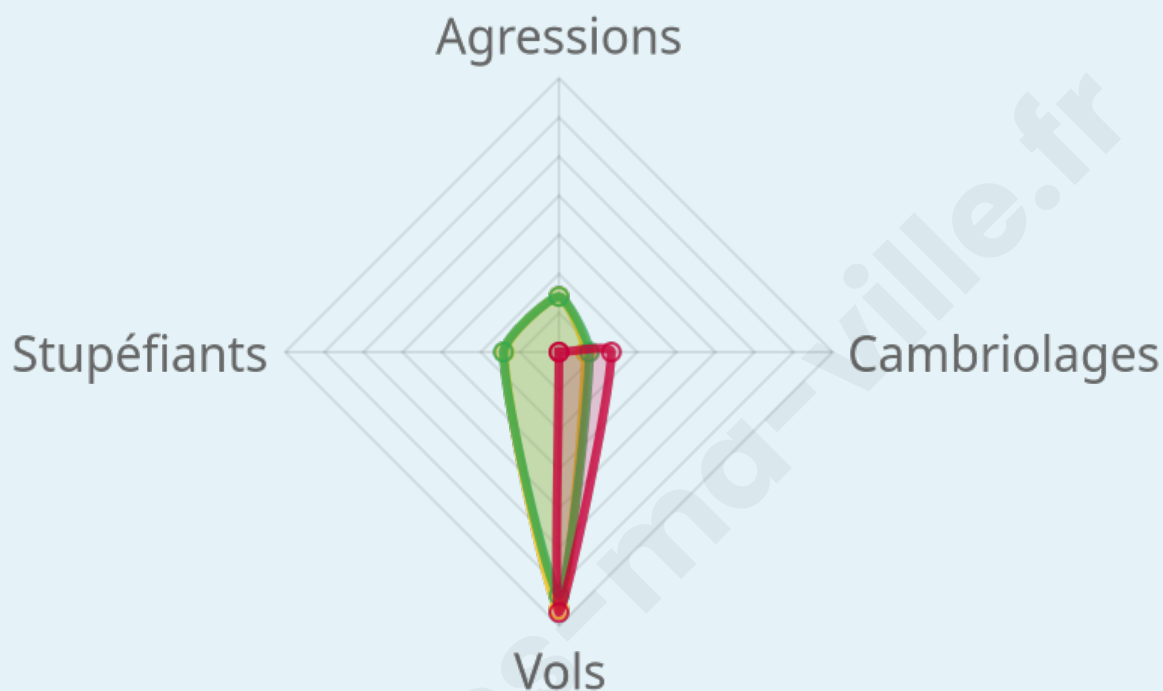
Evolution du nombre d'infractions



Pour comparer

(en proportion du nombre d'habitants)

■ Ville ■ Département ■ Région



Sources : Bases statistiques communale, départementale et régionale de la délinquance enregistrée par la police et la gendarmerie nationales selon les dernières parutions officielles de 2025 portant sur l'année 2024 ([data.gouv](https://data.gouv.fr)).

Agressions physiques / sexuelles : Violences sexuelles, coups et blessures volontaires intrafamiliaux, coups et blessures volontaires, autres coups, blessures volontaires et vols violents sans arme.

Cambriolages : Cambriolages de logements.

Vols : Vols avec armes, vols d'accessoires sur véhicules, vols dans les véhicules, vols de véhicules, vols sans violence contre des personnes, destructions, dégradations volontaires et escroqueries.

Stupéfiants : Trafic de stupéfiants dont (AFD) et usage de stupéfiants.

Services à la population



Commerce

| | |
|--------------------|---|
| Hypermarché | X Saint-Clair-du-Rhône 5km |
| Supermarché | X Chonas-l'Amballan 3km |
| Superette | 1 |
| Boulangerie | 1 |
| Boucherie | X Cheyssieu 1km |
| Restaurant | 1 |
| Garage | 6 |
| Station-service | X Reventin-Vaugris 4km |
| Banque | X Saint-Clair-du-Rhône 5km |
| La poste | X Vernioz 4km |
| Coiffeur | 1 |
| Tabac | X Saint-Clair-du-Rhône 5km |
| Bars / discothèque | 1 |
| Bibliothèque | X Saint-Romain-de-Surieu 6km |
| Cinéma | X Saint-Clair-du-Rhône 5km |
| Vétérinaire | X Les Côtes-d'Arey 4km |



Santé

| | |
|----------------------------------|---|
| Pharmacie | 1 |
| Hôpital | X Saint-Pierre-de-Boeuf 9km |
| Laboratoire d'analyses médicales | X Condrieu 6km |
| Etablissement pour handicapé | X Saint-Maurice-l'Exil 6km |
| EHPA | X Saint-Clair-du-Rhône 5km |
| Médecin | X Les Côtes-d'Arey 4km |
| Dentiste | X Les Côtes-d'Arey 4km |
| Chirurgien | X Roussillon 7km |
| Dermatologue | X Saint-Maurice-l'Exil 6km |
| Anesthésiste | X Roussillon 7km |
| Gastro-entérologue | X Vienne 10km |
| Gynécologue | X Sainte-Colombe 10km |
| Cancérologue | X Lyon 34km |
| Neurologue | X Vienne 10km |
| Ophtalmologue | X Roussillon 7km |
| ORL | X Roussillon 7km |
| Cardiologue | X Le Péage-de-Roussillon 5km |
| Pédiatre | X Le Péage-de-Roussillon 7km |
| Pneumologue | X Le Péage-de-Roussillon 7km |
| Psychologue | X Vienne 11km |
| Radiologue | X Roussillon 7km |
| Rhumatologue | X Sainte-Colombe 10km |
| Sage-femme | X Assieu 4km |



Éducation

| | |
|-------------------------|---|
| Crèche | 1 |
| Ecole maternelle Public | X Les Côtes-d'Arey 4km |
| Ecole maternelle Privé | X Planfoy 31km |
| Ecole primaire Public | 1 |
| Ecole primaire Privé | X Reventin-Vaugris 3km |
| Collège Public | X Saint-Maurice-l'Exil 6km |
| Collège Privé | X Condrieu 6km |
| Lycée Public | X Roussillon 8km |
| Lycée Privé | X Le Péage-de-Roussillon 7km |

Sources : Base Sirene des entreprises et de leurs établissements selon les dernières parutions officielles de 2025 portant sur l'année 2024 ([data.gouv](#)). Liste, localisation et tarifs des professionnels de santé selon les dernières parutions officielles de 2025 portant sur l'année

2024 ([opendatasoft](#)) et FINISS Extraction du Fichier des établissements selon les dernières parutions officielles de 2025 portant sur l'année 2024 ([data.gouv](#)). Adresse et géolocalisation des établissements d'enseignement du premier et second degrés selon les dernières parutions officielles de 2025 portant sur l'année 2024 ([data.education.gouv](#))

bien-dans-ma-ville.fr

Villes autour de Auberives-sur-Varèze

| Ville | Habitants | Superficie | Pop densité | Pop active | Taux chômage | Revenu moyen | Prix immobilier |
|-------------------------------|-----------|--------------------|-------------------------|------------|--------------|--------------|------------------------|
| Cheyssieu (3 avis) | 1 074 | 8 km ² | 134 h/km ² | 46.5% | 3.4% | 27 280 €/an | 1 552 €/m ² |
| Clonas-sur-Varèze | 1 535 | 6 km ² | 256 h/km ² | 49.5% | 2.9% | 26 890 €/an | 2 440 €/m ² |
| Assieu (2 avis) | 1 726 | 12 km ² | 144 h/km ² | 50.1% | 3.5% | 25 970 €/an | 1 905 €/m ² |
| Saint-Prim | 1 478 | 7 km ² | 211 h/km ² | 46.4% | 3.5% | 27 870 €/an | 2 041 €/m ² |
| Reventin-Vaugris | 2 035 | 18 km ² | 113 h/km ² | 49.8% | 3.7% | 26 300 €/an | 2 129 €/m ² |
| Les Côtes-d'Arey (3 avis) | 2 023 | 24 km ² | 84 h/km ² | 49.3% | 2.5% | 29 200 €/an | 2 357 €/m ² |
| Vernioz (2 avis) | 1 521 | 11 km ² | 138 h/km ² | 48.5% | 2.5% | 26 580 €/an | 2 385 €/m ² |
| Saint-Clair-du-Rhône (4 avis) | 3 778 | 7 km ² | 540 h/km ² | 46.8% | 4% | 24 810 €/an | 2 043 €/m ² |
| Chonas-l'Ambellan (1 avis) | 1 729 | 7 km ² | 247 h/km ² | 48% | 3.5% | 28 690 €/an | 2 236 €/m ² |
| Saint-Alban-du-Rhône | 965 | 3 km ² | 322 h/km ² | 49.2% | 5% | 24 230 €/an | 2 044 €/m ² |
| Saint-Maurice-l'Exil (5 avis) | 6 889 | 12 km ² | 574 h/km ² | 42.6% | 5.1% | 21 420 €/an | 575 €/m ² |
| Condrieu (5 avis) | 3 957 | 9 km ² | 440 h/km ² | 43.4% | 3.9% | 23 490 €/an | 2 077 €/m ² |
| Les Roches-de-Condrieu | 2 055 | 1 km ² | 2 055 h/km ² | 46.4% | 4.2% | 22 780 €/an | 2 832 €/m ² |
| Ampuis (5 avis) | 2 769 | 15 km ² | 185 h/km ² | 48.4% | 2.4% | 26 440 €/an | 2 072 €/m ² |
| Tupin-et-Semons | 653 | 8 km ² | 82 h/km ² | 49.3% | 2.1% | 27 690 €/an | 1 696 €/m ² |

bien-dans-ma-ville.fr



Vous aimez votre ville ? Notez-la !

Et faites-nous part de vos remarques constructives



Avec

BIEN dans ma **VILLE** 