



Version web

Ville de Aubencheul-aux-Bois

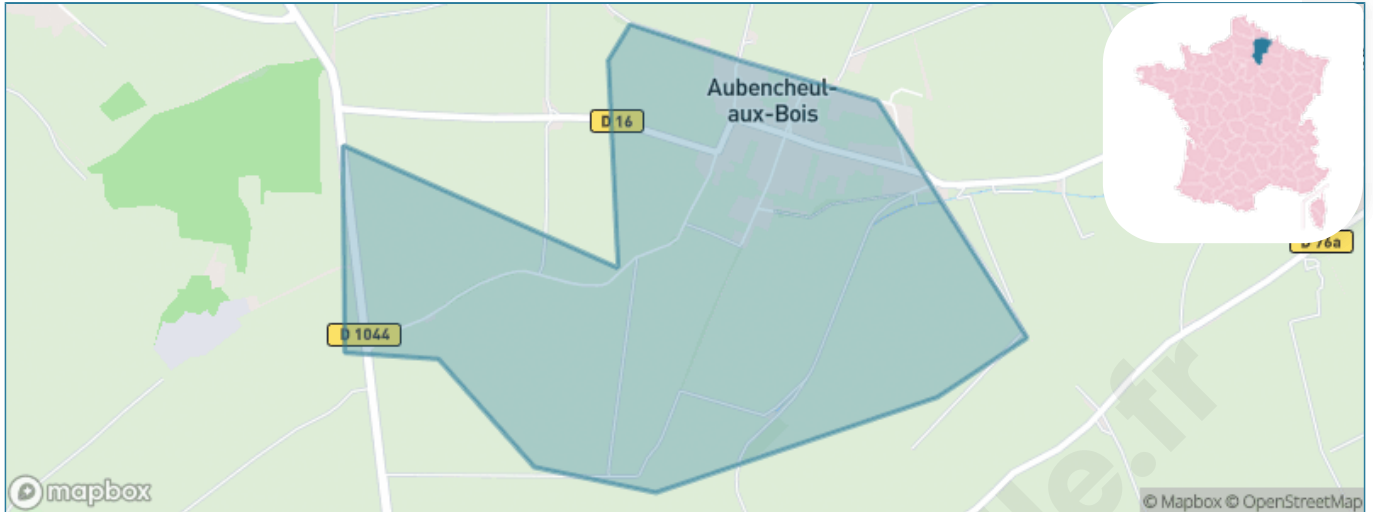
Présenté par

BIEN dans ma **VILLE** 

Sommaire

Situation géographique	3
Statistiques sur la population	4
Evolution du nombre d'habitants	4
Tranche d'âge	5
0-14 ans	5
15-29 ans	5
30-44 ans	5
45-59 ans	5
60-74 ans	5
75-89 ans	5
90 ans et +	5
Activité professionnelle	5
Agriculteurs	5
Artisans, Commerçants	5
Cadres et sup.	5
Professions intermédiaires	5
Employé	5
Ouvrier	5
Retraité	5
Autres	5
Niveau de diplôme	6
Sans diplôme ou CEP	6
Brevet, BEPC, DNB	6
CAP-BEP ou équivalent	6
BAC ou équivalent	6
BAC+2	6
BAC+3 ou +4	6
BAC+5 ou plus	6
Composition des ménages	6
Couple sans enfant	6
Couple avec enfant(s)	6
Famille monoparentale	6
Colocation / Autre	6
Personnes seules	6
Profils électoraux	7
Premier tour	7
Sécurité	8
Evolution du nombre d'infractions	8
Pour comparer	9
Services à la population	10
Commerce	10
Éducation	10
Villes autour de Aubencheul-aux-Bois	11

Situation géographique



i Informations clés

- **Région** : Hauts-de-France
- **Département** : Aisne
- **Code postal** : 02420
- **Superficie** : 2 km²



Statistiques sur la population



Nombre d'habitants

238



Age moyen

47 ans



Pop active

47.5%



Taux chômage

5.2%



Pop densité

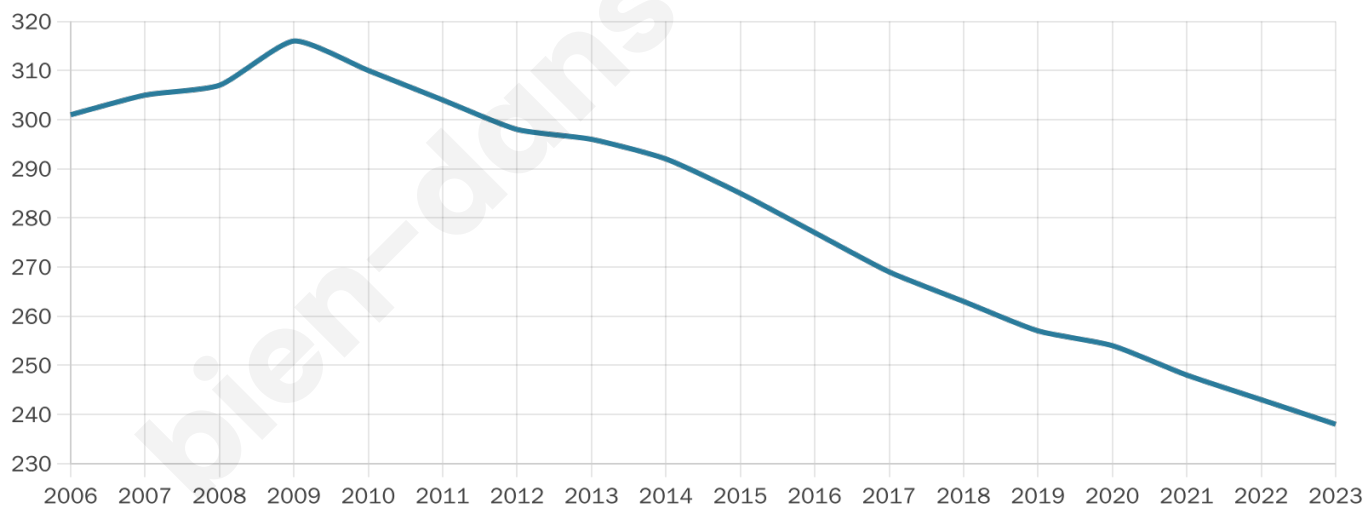
119 h/km²



Revenu moyen

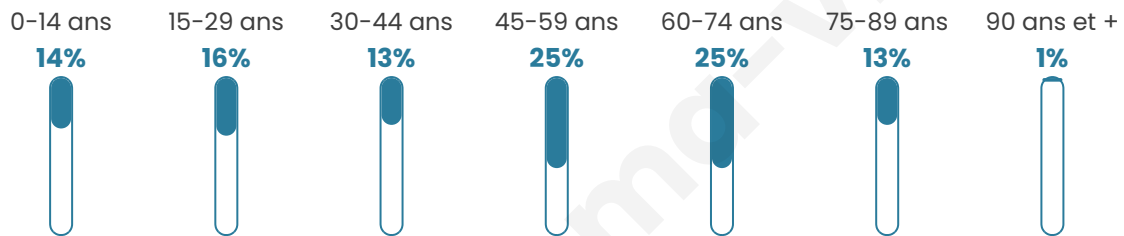
22 440 €/an

Evolution du nombre d'habitants

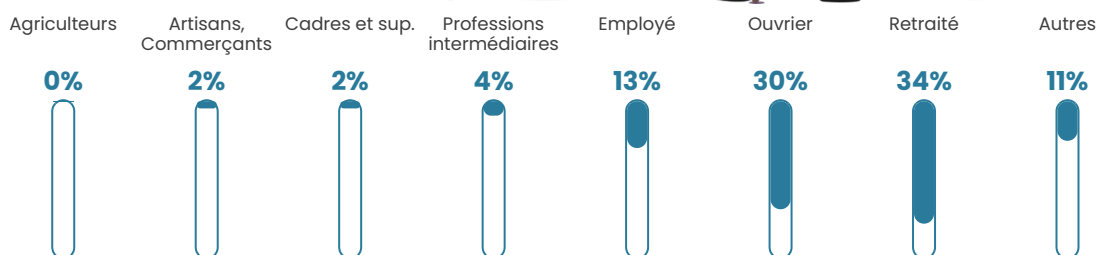


Sources : Institut national de la statistique et des études économiques (insee) selon Les dernières parutions officielles de 2024 portant sur les années 2020, 2021 et 2022.

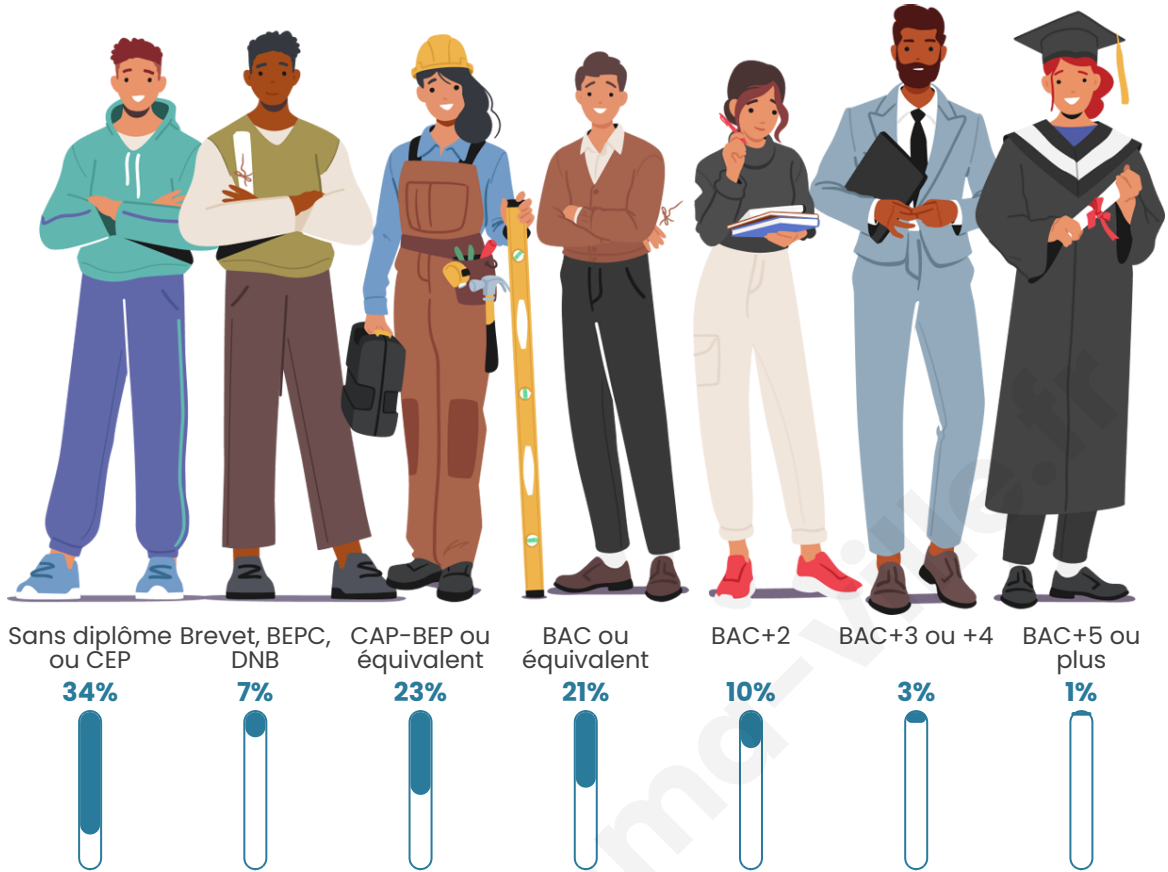
Tranche d'âge




Activité professionnelle



Niveau de diplôme















Composition des ménages



Profils électoraux

Premier tour

	Marine LE PEN	40.49 %
	Emmanuel MACRON	22.09 %
	Jean-Luc MÉLENCHON	9.82 %
	Éric ZEMMOUR	6.13 %
	Valérie PÉCRESSE	6.13 %
	Nicolas DUPONT-AIGNAN	4.29 %
	Jean LASSALLE	3.07 %
	Fabien ROUSSEL	2.45 %
	Yannick JADOT	2.45 %
	Anne HIDALGO	1.23 %
	Philippe POUTOU	1.23 %
	Nathalie ARTHAUD	0.61 %



216 inscrits

Participation : 77.31%

Votes blancs : 1.80%

Votes nuls : 0.60%

Second tour

	Emmanuel MACRON	32,92 %
	Marine LE PEN	67,08 %

216 inscrits

Participation : 80.09%

Votes blancs : 2.89%

Votes nuls : 4.05%

Sécurité



Agressions physiques / sexuelles

0



Cambriolages

0



Vols / dégradations

0



Stupéfiants

0

Evolution du nombre d'infractions



Pour comparer

(en proportion du nombre d'habitants)



Sources : Bases statistiques communale, départementale et régionale de la délinquance enregistrée par la police et la gendarmerie nationales selon les dernières parutions officielles de 2025 portant sur l'année 2024 ([data.gouv](https://data.gouv.fr)).

Agressions physiques / sexuelles : Violences sexuelles, coups et blessures volontaires intrafamiliaux, coups et blessures volontaires, autres coups, blessures volontaires et vols violents sans arme.

Cambriolages : Cambriolages de logements.

Vols : Vols avec armes, vols d'accessoires sur véhicules, vols dans les véhicules, vols de véhicules, vols sans violence contre des personnes, destructions, dégradations volontaires et escroqueries.

Stupéfiants : Trafic de stupéfiants dont (AFD) et usage de stupéfiants.

Services à la population



Commerce

Hypermarché	X Cambrai 13km
Supermarché	X Villers-Outréaux 1km
Superette	X Honnecourt-sur-Escaut 5km
Boulangerie	X Villers-Outréaux 2km
Boucherie	X Honnecourt-sur-Escaut 3km
Restaurant	X Vendhuile 2km
Garage	X Villers-Outréaux 2km
Station-service	X Villers-Outréaux 2km
Banque	X Villers-Outréaux 2km
La poste	X Villers-Outréaux 2km
Coiffeur	X Villers-Outréaux 2km
Tabac	X Walincourt-Selvigny 6km
Bars / discothèque	X Villers-Outréaux 2km
Bibliothèque	X Cattenières 13km
Cinéma	X Caudry 15km
Vétérinaire	X Villers-Outréaux 2km



Santé

Pharmacie	X Villers-Outréaux 2km
Hôpital	X Caudry 15km
Laboratoire d'analyses médicales	X Bohain-en-Vermandois 14km
Etablissement pour handicapé	X Honnecourt-sur-Escaut 5km
EHPA	X Honnecourt-sur-Escaut 5km
Médecin	X Villers-Outréaux 2km
Dentiste	X Villers-Outréaux 2km
Chirurgien	X Cambrai 15km
Dermatologue	X Saint-Quentin 19km
Anesthésiste	X Cambrai 15km
Gastro-entérologue	X Cambrai 15km
Gynécologue	X Villers-Outréaux 2km
Cancérologue	X Cambrai 15km
Neurologue	X Bohain-en-Vermandois 14km
Ophtalmologue	X Cambrai 15km
ORL	X Cambrai 15km
Cardiologue	X Caudry 15km
Pédiatre	X Caudry 15km
Pneumologue	X Cambrai 15km
Psychologue	X Cambrai 15km
Radiologue	X Caudry 15km
Rhumatologue	X Cambrai 16km
Sage-femme	X Caudry 14km



Éducation

Crèche	X Walincourt-Selvigny 6km
Ecole maternelle Public	X Walincourt-Selvigny 6km
Ecole maternelle Privé	X Genech 55km
Ecole primaire Public	X Villers-Outréaux 2km
Ecole primaire Privé	X Villers-Outréaux 2km
Collège Public	X Beaurevoir 6km
Collège Privé	X Villers-Outréaux 2km
Lycée Public	X Caudry 14km
Lycée Privé	X Bohain-en-Vermandois 15km

Sources : Base Sirene des entreprises et de leurs établissements selon les dernières parutions officielles de 2025 portant sur l'année 2024 ([data.gouv](#)). Liste, localisation et tarifs des professionnels de santé selon les dernières parutions officielles de 2025 portant sur l'année 2024 ([opendatasoft](#)) et FINISS Extraction du Fichier des établissements selon les dernières parutions officielles de 2025 portant sur l'année 2024 ([data.gouv](#)). Adresse et géolocalisation des établissements d'enseignement du premier et second degrés selon les dernières parutions officielles de 2025 portant sur l'année 2024 ([data.education.gouv](#))

Villes autour de Aubencheul-aux-Bois

Ville	Habitants	Superficie	Pop densité	Pop active	Taux chômage	Revenu moyen	Prix immobilier
Villers-Outréaux	2 117	7 km ²	302 h/km ²	42.7%	10.1%	19 050 €/an	996 €/m ²
Gouy	572	17 km ²	34 h/km ²	45.5%	7%	20 460 €/an	816 €/m ²
Le Catelet	186	0 km ²	186 h/km ²	41.4%	3.8%	20 010 €/an	908 €/m ²
Vendhuile	585	11 km ²	53 h/km ²	42.6%	6.3%	19 340 €/an	818 €/m ²
Dehéries	43	1 km ²	43 h/km ²	41.9%	0%	NC	603 €/m ²
Beaurevoir	1 281	21 km ²	61 h/km ²	46.6%	7.7%	19 030 €/an	592 €/m ²
Malincourt (2 avis)	498	10 km ²	50 h/km ²	43.8%	5.4%	21 670 €/an	1 543 €/m ²
Honnecourt-sur-Escout	710	15 km ²	47 h/km ²	41.1%	6.8%	20 490 €/an	822 €/m ²
Bantouzelle	441	7 km ²	63 h/km ²	50.1%	6.3%	21 660 €/an	1 188 €/m ²
Banteux (1 avis)	339	6 km ²	57 h/km ²	49.6%	7.4%	21 280 €/an	1 020 €/m ²
Walincourt-Selvigny (1 avis)	2 081	15 km ²	139 h/km ²	47.6%	9%	19 850 €/an	936 €/m ²
Bony	137	8 km ²	17 h/km ²	46.7%	6.6%	19 850 €/an	NC
Les Rues-des-Vignes (1 avis)	737	17 km ²	43 h/km ²	49.4%	5.8%	23 240 €/an	1 330 €/m ²
Serain	380	6 km ²	63 h/km ²	45.3%	6.1%	20 470 €/an	649 €/m ²
Élincourt	606	8 km ²	76 h/km ²	46.5%	7.4%	19 640 €/an	712 €/m ²

bien-dans-ma-ville.fr



Vous aimez votre ville ? Notez-la !

Et faites-nous part de vos remarques constructives



Avec

BIEN dans
ma **VILLE** 