



Version web

# Ville de Aubas

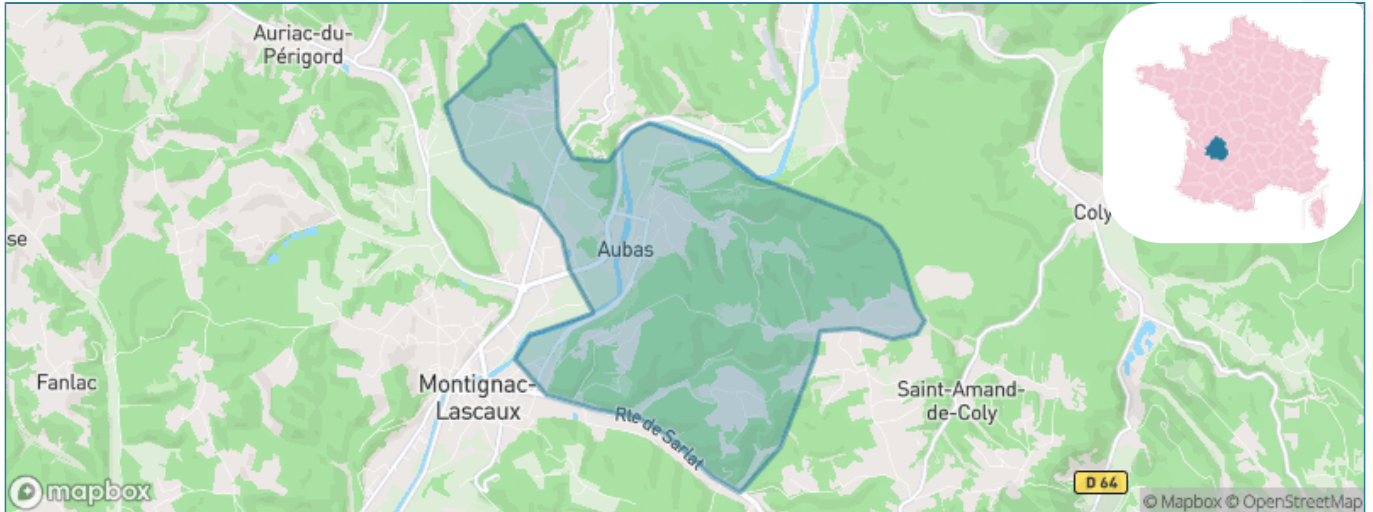
Présenté par

**BIEN** dans  
ma **VILLE** 

# Sommaire

Situation géographique .....	3
Statistiques sur la population .....	4
Evolution du nombre d'habitants .....	4
Tranche d'âge .....	5
0-14 ans .....	5
15-29 ans .....	5
30-44 ans .....	5
45-59 ans .....	5
60-74 ans .....	5
75-89 ans .....	5
90 ans et + .....	5
Activité professionnelle .....	5
Agriculteurs .....	5
Artisans, Commerçants .....	5
Cadres et sup. ....	5
Professions intermédiaires .....	5
Employé .....	5
Ouvrier .....	5
Retraité .....	5
Autres .....	5
Niveau de diplôme .....	6
Sans diplôme ou CEP .....	6
Brevet, BEPC, DNB .....	6
CAP-BEP ou équivalent .....	6
BAC ou équivalent .....	6
BAC+2 .....	6
BAC+3 ou +4 .....	6
BAC+5 ou plus .....	6
Composition des ménages .....	6
Couple sans enfant .....	6
Couple avec enfant(s) .....	6
Famille monoparentale .....	6
Colocation / Autre .....	6
Personnes seules .....	6
Profil électoraux .....	7
Premier tour .....	7
Sécurité .....	8
Evolution du nombre d'infractions .....	8
Pour comparer .....	9
Services à la population .....	10
Commerce .....	10
Éducation .....	10
Villes autour de Aubas .....	12
Avis sur la ville de Aubas .....	13
Moyenne par critère .....	13
Villes autour de Aubas .....	13
Répartition des avis par note .....	13
Répartition des avis par note .....	13

# Situation géographique



## i Informations clés

- **Région** : Nouvelle-Aquitaine
- **Département** : Dordogne
- **Code postal** : 24290
- **Superficie** : 17 km<sup>2</sup>



# Statistiques sur la population



Nombre d'habitants

**614**



Age moyen

**45 ans**



Pop active

**44.3%**



Taux chômage

**5%**



Pop densité

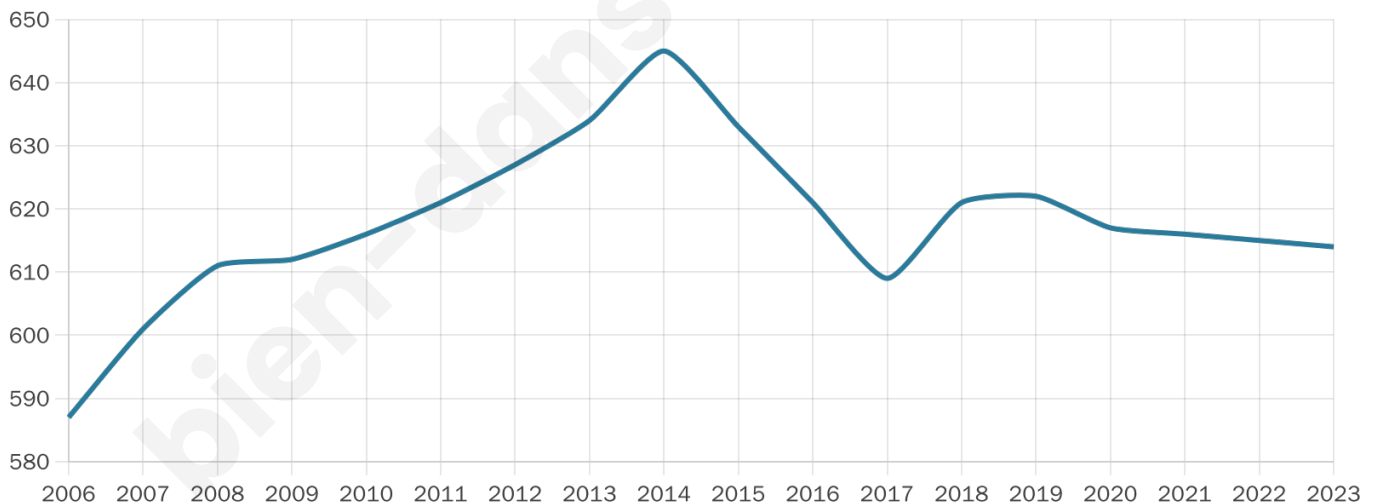
**36 h/km<sup>2</sup>**



Revenu moyen

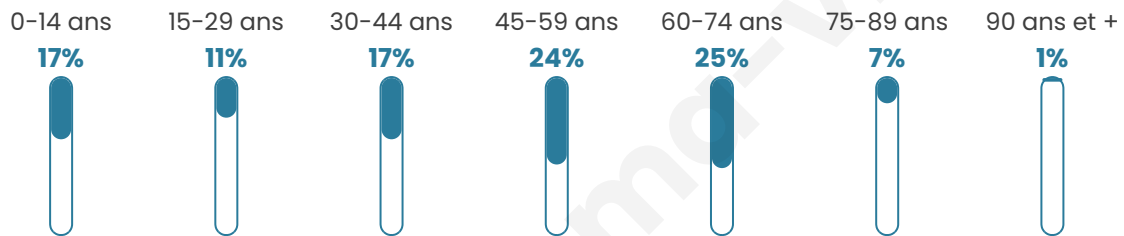
**21 750 €/an**

## Evolution du nombre d'habitants

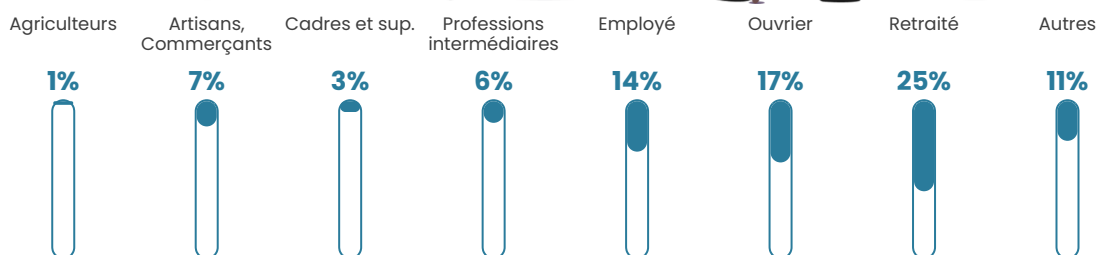


Sources : Institut national de la statistique et des études économiques (insee) selon Les dernières parutions officielles de 2024 portant sur les années 2020, 2021 et 2022.


## Tranche d'âge




## Activité professionnelle



## Niveau de diplôme















## Composition des ménages





# Profils électoraux

## Premier tour

	Jean-Luc MÉLENCHON	26.87 %
	Marine LE PEN	23.13 %
	Emmanuel MACRON	20.48 %
	Jean LASSALLE	8.15 %
	Éric ZEMMOUR	7.05 %
	Valérie PÉCRESSÉ	3.96 %
	Fabien ROUSSEL	3.74 %
	Philippe POUTOU	2.20 %
	Nicolas DUPONT- AIGNAN	2.20 %
	Yannick JADOT	1.10 %
	Anne HIDALGO	0.66 %
	Nathalie ARTHAUD	0.44 %

## Second tour

	Emmanuel MACRON	50,13 %
	Marine LE PEN	49,87 %

### 570 inscrits

Participation : 77.19%

Votes blancs : 7.5%

Votes nuls : 6.36%

### 570 inscrits

Participation : 82.46%

Votes blancs : 2.13%

Votes nuls : 1.28%

# Sécurité



Agressions physiques / sexuelles

0



Cambriolages

0



Vols / dégradations

0



Stupéfiants

0

## Evolution du nombre d'infractions



## Pour comparer

(en proportion du nombre d'habitants)

■ Ville ■ Département ■ Région



Sources : Bases statistiques communale, départementale et régionale de la délinquance enregistrée par la police et la gendarmerie nationales selon les dernières parutions officielles de 2025 portant sur l'année 2024 ([data.gouv](https://data.gouv.fr)).

Agressions physiques / sexuelles : Violences sexuelles, coups et blessures volontaires intrafamiliaux, coups et blessures volontaires, autres coups, blessures volontaires et vols violents sans arme.

Cambriolages : Cambriolages de logements.

Vols : Vols avec armes, vols d'accessoires sur véhicules, vols dans les véhicules, vols de véhicules, vols sans violence contre des personnes, destructions, dégradations volontaires et escroqueries.

Stupéfiants : Trafic de stupéfiants dont (AFD) et usage de stupéfiants.

# Services à la population



## Commerce

Hypermarché	X <a href="#">Sarlat-la-Canéda</a> 23km
Supermarché	X <a href="#">Montignac</a> 3km
Superette	X <a href="#">Condat-sur-Vézère</a> 3km
Boulangerie	X <a href="#">Montignac</a> 3km
Boucherie	X <a href="#">Montignac</a> 4km
Restaurant	1
Garage	1
Station-service	X <a href="#">Montignac</a> 4km
Banque	X <a href="#">Montignac</a> 4km
La poste	X <a href="#">Terrasson-Lavilledieu</a> 9km
Coiffeur	1
Tabac	X <a href="#">Montignac</a> 4km
Bars / discothèque	X <a href="#">Lalinde</a> 1km
Bibliothèque	X <a href="#">Saint-Rabier</a> 9km
Cinéma	X <a href="#">Montignac</a> 4km
Vétérinaire	X <a href="#">Montignac</a> 3km



## Santé

Pharmacie	X <a href="#">Le Lardin-Saint-Lazare</a> 6km
Hôpital	X <a href="#">Sarlat-la-Canéda</a> 21km
Laboratoire d'analyses médicales	X <a href="#">Terrasson-Lavilledieu</a> 10km
Etablissement pour handicapé	X <a href="#">Terrasson-Lavilledieu</a> 9km
EHPA	X <a href="#">Montignac</a> 3km
Médecin	X <a href="#">Montignac</a> 3km
Dentiste	X <a href="#">Montignac</a> 3km
Chirurgien	X <a href="#">Saint-Vincent-le-Paluel</a> 22km
Dermatologue	X <a href="#">Brive-la-Gaillarde</a> 25km
Anesthésiste	X <a href="#">Brive-la-Gaillarde</a> 25km
Gastro-entérologue	X <a href="#">Sarlat-la-Canéda</a> 21km
Gynécologue	X <a href="#">Sarlat-la-Canéda</a> 22km
Cancérologue	X <a href="#">Périgueux</a> 39km
Neurologue	X <a href="#">Brive-la-Gaillarde</a> 28km
Ophtalmologue	X <a href="#">Brive-la-Gaillarde</a> 25km
ORL	X <a href="#">Sarlat-la-Canéda</a> 21km
Cardiologue	X <a href="#">Sarlat-la-Canéda</a> 20km
Pédiatre	X <a href="#">Beauregard-de-Terrasson</a> 8km
Pneumologue	X <a href="#">Brive-la-Gaillarde</a> 25km
Psychologue	X <a href="#">Sarlat-la-Canéda</a> 20km
Radiologue	X <a href="#">Terrasson-Lavilledieu</a> 9km
Rhumatologue	X <a href="#">Brive-la-Gaillarde</a> 28km
Sage-femme	X <a href="#">Le Lardin-Saint-Lazare</a> 6km



## Éducation

Crèche	X <a href="#">Le Lardin-Saint-Lazare</a> 5km
Ecole maternelle Public	X <a href="#">Terrasson-Lavilledieu</a> 9km
Ecole maternelle Privé	X <a href="#">Molières</a> 65km
Ecole primaire Public	1
Ecole primaire Privé	X <a href="#">Sarlat-la-Canéda</a> 21km
Collège Public	X <a href="#">Montignac</a> 4km
Collège Privé	X <a href="#">Sarlat-la-Canéda</a> 21km
Lycée Public	X <a href="#">Terrasson-Lavilledieu</a> 8km
Lycée Privé	X <a href="#">Sarlat-la-Canéda</a> 21km

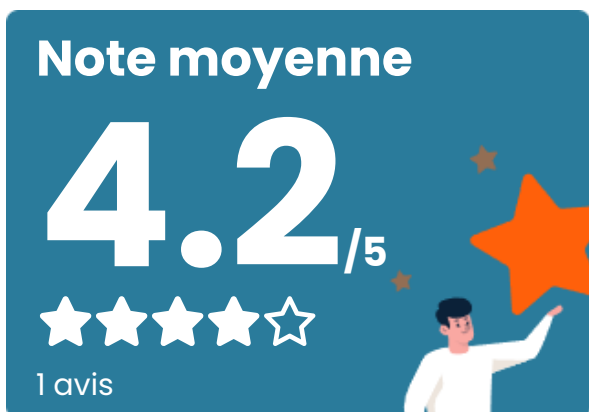
Sources : Base Sirene des entreprises et de leurs établissements selon les dernières parutions officielles de 2025 portant sur l'année 2024 ([data.gouv](https://data.gouv.fr)). Liste, localisation et tarifs des professionnels de santé selon les dernières parutions officielles de 2025 portant sur l'année 2024 ([opendatasoft](https://opendatasoft.com)) et FINESS Extraction du Fichier des établissements selon les dernières parutions officielles de 2025 portant sur l'année 2024 ([data.gouv](https://data.gouv.fr)). Adresse et géolocalisation des établissements d'enseignement du premier et second degrés selon les dernières parutions officielles de 2025 portant sur l'année 2024 ([data.education.gouv](https://data.education.gouv.fr))

bien-dans-ma-ville.fr

## Villes autour de Aubas

Ville	Habitants	Superficie	Pop densité	Pop active	Taux chômage	Revenu moyen	Prix immobilier
Montignac (4 avis)	2 762	37 km <sup>2</sup>	75 h/km <sup>2</sup>	38.3%	6%	20 610 €/an	1 400 €/m <sup>2</sup>
Les Farges	311	8 km <sup>2</sup>	39 h/km <sup>2</sup>	48.2%	4.2%	23 120 €/an	1 889 €/m <sup>2</sup>
Coly-Saint-Amand (1 avis)	640	34 km <sup>2</sup>	19 h/km <sup>2</sup>	45.6%	4.5%	21 170 €/an	1 228 €/m <sup>2</sup>
Condat-sur-Vézère	859	16 km <sup>2</sup>	54 h/km <sup>2</sup>	42.3%	3.8%	20 960 €/an	1 624 €/m <sup>2</sup>
Valojoux	285	11 km <sup>2</sup>	26 h/km <sup>2</sup>	41.4%	4.2%	20 230 €/an	1 619 €/m <sup>2</sup>
Auriac-du-Périgord	397	18 km <sup>2</sup>	22 h/km <sup>2</sup>	43.3%	5.8%	21 140 €/an	1 085 €/m <sup>2</sup>
Le Lardin-Saint-Lazare (1 avis)	1 672	10 km <sup>2</sup>	167 h/km <sup>2</sup>	42.3%	5.6%	20 390 €/an	1 514 €/m <sup>2</sup>
La Chapelle-Aubareil	542	19 km <sup>2</sup>	29 h/km <sup>2</sup>	48.9%	8.7%	20 810 €/an	1 327 €/m <sup>2</sup>
Beauregard-de-Terrasson	731	8 km <sup>2</sup>	91 h/km <sup>2</sup>	36.3%	4.7%	21 650 €/an	1 685 €/m <sup>2</sup>
La Bachellerie (1 avis)	891	17 km <sup>2</sup>	52 h/km <sup>2</sup>	43.4%	4.3%	21 560 €/an	1 907 €/m <sup>2</sup>
Peyrignac	577	6 km <sup>2</sup>	96 h/km <sup>2</sup>	44%	5.5%	21 970 €/an	1 486 €/m <sup>2</sup>
Fanlac	134	14 km <sup>2</sup>	10 h/km <sup>2</sup>	36.6%	3%	18 650 €/an	2 100 €/m <sup>2</sup>
Terrasson-Lavilledieu (9 avis)	6 218	39 km <sup>2</sup>	159 h/km <sup>2</sup>	40.8%	8.3%	19 130 €/an	1 274 €/m <sup>2</sup>
La Cassagne	149	14 km <sup>2</sup>	11 h/km <sup>2</sup>	49.7%	5.4%	22 840 €/an	931 €/m <sup>2</sup>
Thonac	275	11 km <sup>2</sup>	25 h/km <sup>2</sup>	43.3%	6.2%	21 410 €/an	1 503 €/m <sup>2</sup>

# Avis sur la ville de Aubas



## Moyenne par critère



## Villes autour de Aubas

Ville	Note globale	Sécurité	Éducation	Sport Loisir	Environnement	Vie pratique
Montignac (4 avis)	3.4	<b>4.3</b>	3.5	2.8	3.8	2.8
Les Farges	-	-	-	-	-	-
Coly-Saint-Amand (1 avis)	<b>4.0</b>	<b>5.0</b>	3.0	<b>4.0</b>	<b>5.0</b>	3.0
Condat-sur-Vézère	-	-	-	-	-	-
Valojoux	-	-	-	-	-	-
Auriac-du-Périgord	-	-	-	-	-	-
Le Lardin-Saint-Lazare (1 avis)	<b>0.2</b>	<b>1.0</b>	<b>0.0</b>	<b>0.0</b>	<b>0.0</b>	<b>0.0</b>
La Chapelle-Aubareil	-	-	-	-	-	-
Beauregard-de-Terrasson	-	-	-	-	-	-
La Bachellerie (1 avis)	<b>4.6</b>	<b>5.0</b>	<b>4.0</b>	<b>4.0</b>	<b>5.0</b>	<b>5.0</b>
Peyrignac	-	-	-	-	-	-
Fanlac	-	-	-	-	-	-
Terrasson-Lavilledieu (9 avis)	3.4	3.4	3.4	3.3	3.9	3.1
La Cassagne	-	-	-	-	-	-
Thonac	-	-	-	-	-	-



# **Vous aimez votre ville ? Notez-la !**

Et faites-nous part de vos remarques constructives



Avec

**BIEN** dans ma **VILLE** 