



Version web

# Ville de Athies-sous-Laon

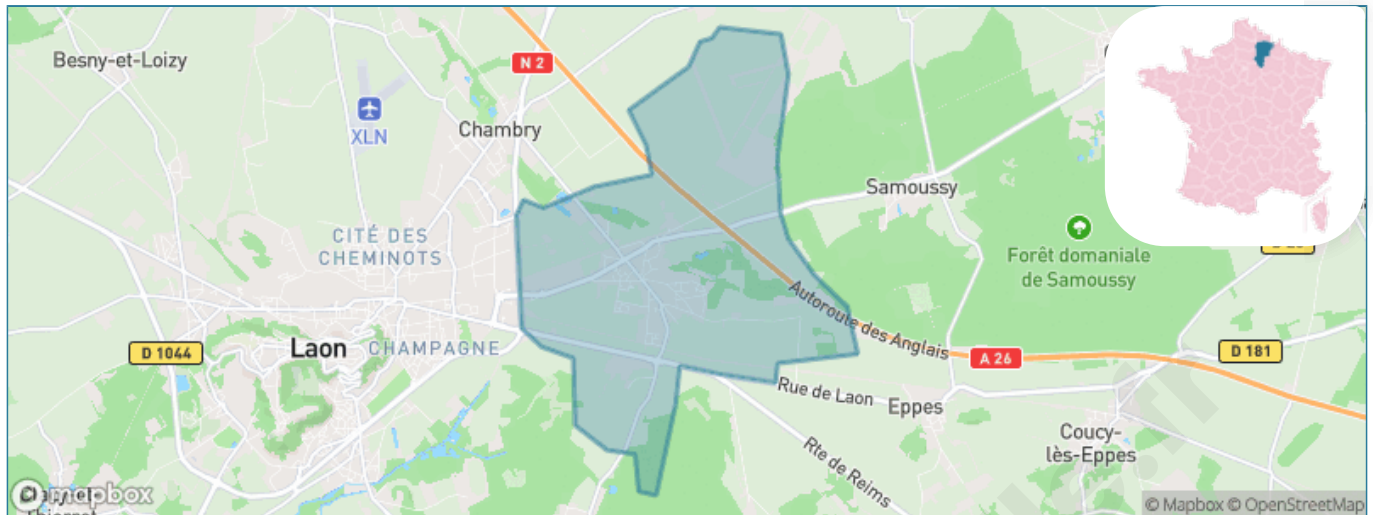
Présenté par

**BIEN** dans  
ma **VILLE** 

# Sommaire

Situation géographique .....	3
Statistiques sur la population .....	4
Evolution du nombre d'habitants .....	4
Tranche d'âge .....	5
0-14 ans .....	5
15-29 ans .....	5
30-44 ans .....	5
45-59 ans .....	5
60-74 ans .....	5
75-89 ans .....	5
90 ans et + .....	5
Activité professionnelle .....	5
Agriculteurs .....	5
Artisans, Commerçants .....	5
Cadres et sup. ....	5
Professions intermédiaires .....	5
Employé .....	5
Ouvrier .....	5
Retraité .....	5
Autres .....	5
Niveau de diplôme .....	6
Sans diplôme ou CEP .....	6
Brevet, BEPC, DNB .....	6
CAP-BEP ou équivalent .....	6
BAC ou équivalent .....	6
BAC+2 .....	6
BAC+3 ou +4 .....	6
BAC+5 ou plus .....	6
Composition des ménages .....	6
Couple sans enfant .....	6
Couple avec enfant(s) .....	6
Famille monoparentale .....	6
Colocation / Autre .....	6
Personnes seules .....	6
Profils électoraux .....	7
Premier tour .....	7
Sécurité .....	8
Evolution du nombre d'infractions .....	8
Pour comparer .....	9
Services à la population .....	10
Commerce .....	10
Éducation .....	10
Villes autour de Athies-sous-Laon .....	11

# Situation géographique



## i Informations clés

- **Région** : Hauts-de-France
- **Département** : Aisne
- **Code postal** : 02840
- **Superficie** : 15 km<sup>2</sup>



# Statistiques sur la population



Nombre d'habitants

**2 578**



Age moyen

**42 ans**



Pop active

**46.4%**



Taux chômage

**8.2%**



Pop densité

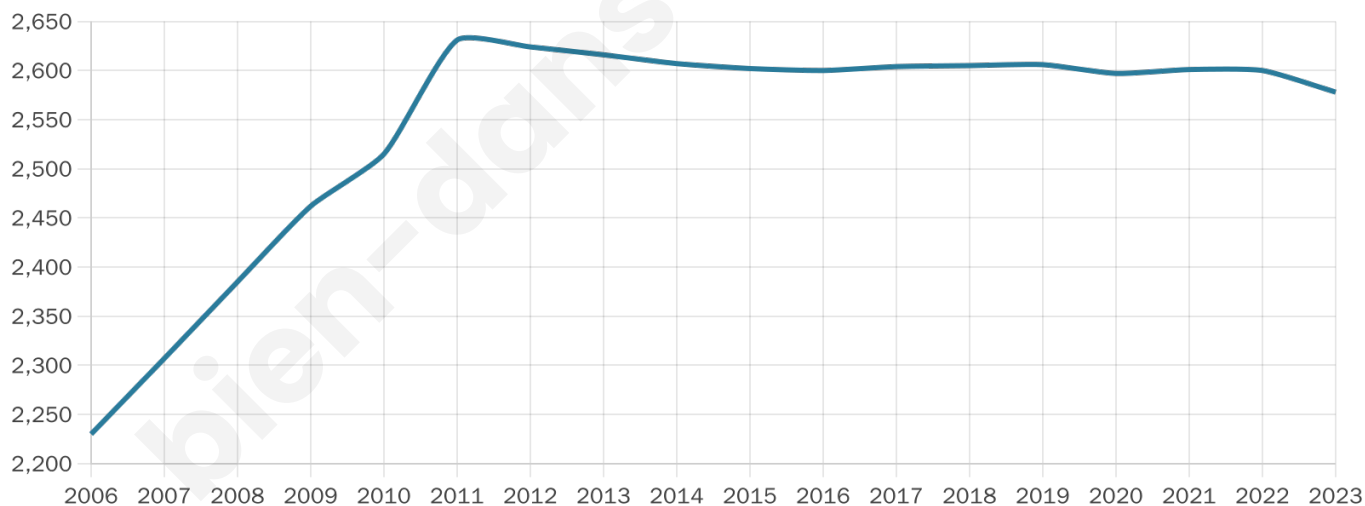
**172 h/km<sup>2</sup>**



Revenu moyen

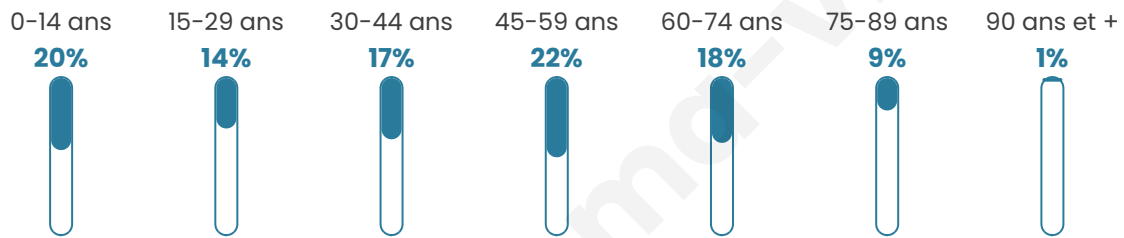
**22 820 €/an**

## Evolution du nombre d'habitants

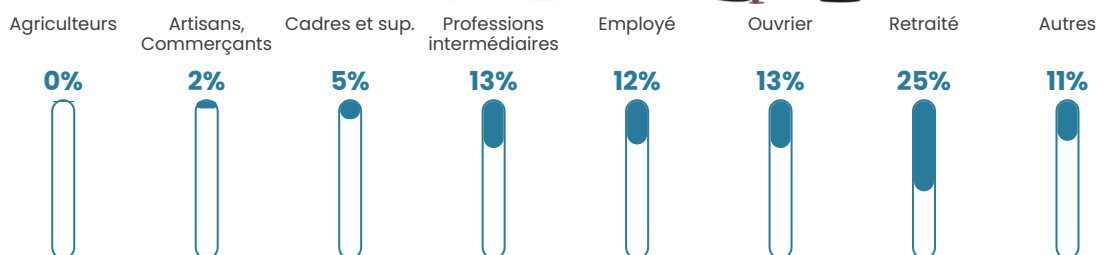


Sources : Institut national de la statistique et des études économiques (insee) selon Les dernières parutions officielles de 2024 portant sur les années 2020, 2021 et 2022.


## Tranche d'âge




## Activité professionnelle



## Niveau de diplôme















## Composition des ménages



# Profils électoraux

## Premier tour

	Marine LE PEN	42.64 %
	Emmanuel MACRON	20.58 %
	Jean-Luc MÉLENCHON	14.57 %
	Éric ZEMMOUR	5.09 %
	Fabien ROUSSEL	4.24 %
	Valérie PÉCRESSE	3.04 %
	Yannick JADOT	2.90 %
	Nicolas DUPONT-AIGNAN	2.19 %
	Jean LASSALLE	1.91 %
	Anne HIDALGO	1.20 %
	Nathalie ARTHAUD	0.99 %
	Philippe POUTOU	0.64 %



### 1 920 inscrits

Participation : 75.57%

Votes blancs : 2.21%

Votes nuls : 0.34%

## Second tour

	Emmanuel MACRON	37,92 %
	Marine LE PEN	62,08 %

### 1 921 inscrits

Participation : 79.33%

Votes blancs : 7.22%

Votes nuls : 1.77%

# Sécurité



Agressions physiques / sexuelles

**0**



Cambriolages

**10**



Vols / dégradations

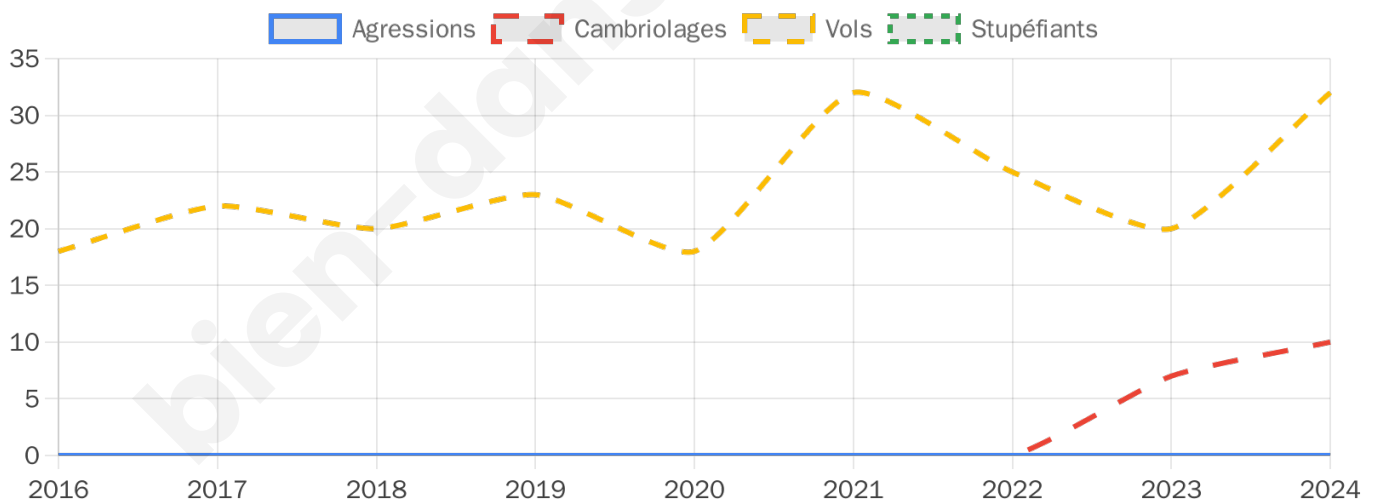
**32**



Stupéfiants

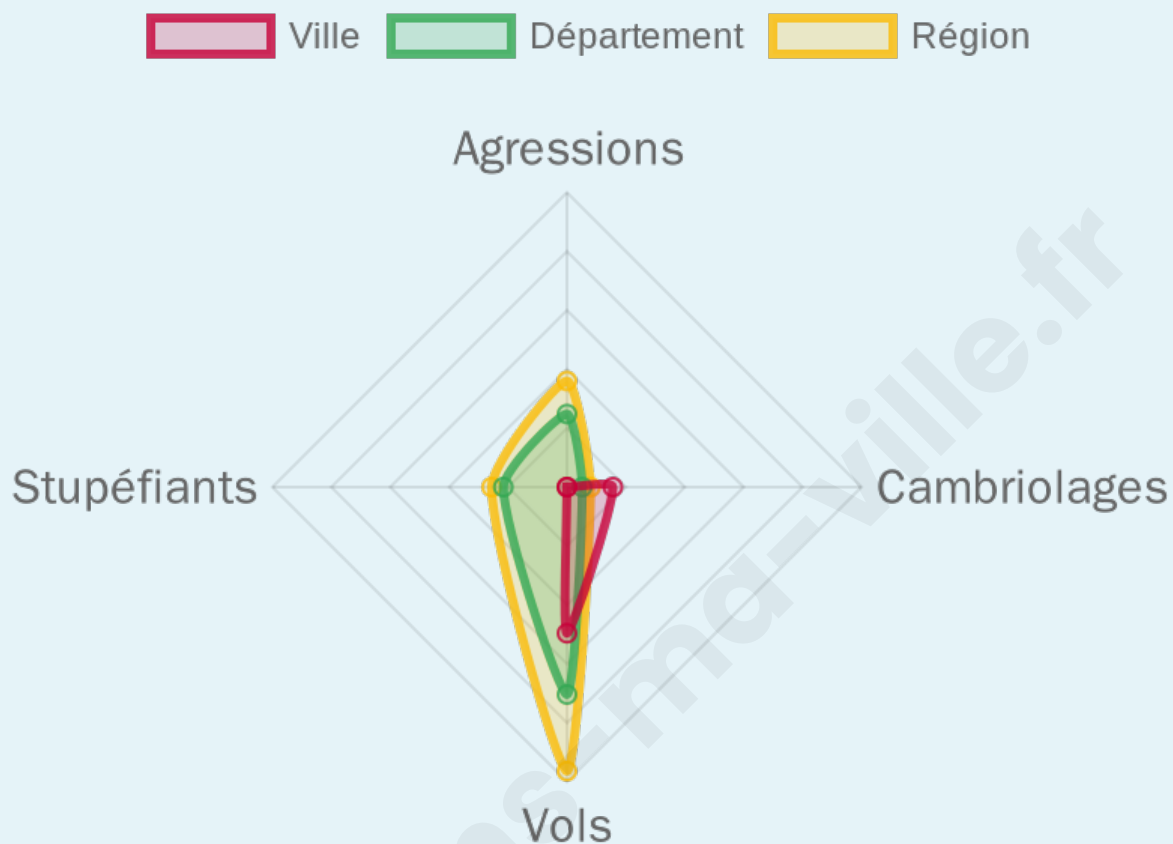
**0**

## Evolution du nombre d'infractions



## Pour comparer

(en proportion du nombre d'habitants)



Sources : Bases statistiques communale, départementale et régionale de la délinquance enregistrée par la police et la gendarmerie nationales selon les dernières parutions officielles de 2025 portant sur l'année 2024 ([data.gouv](https://data.gouv.fr)).

Agressions physiques / sexuelles : Violences sexuelles, coups et blessures volontaires intrafamiliaux, coups et blessures volontaires, autres coups, blessures volontaires et vols violents sans arme.

Cambriolages : Cambriolages de logements.

Vols : Vols avec armes, vols d'accessoires sur véhicules, vols dans les véhicules, vols de véhicules, vols sans violence contre des personnes, destructions, dégradations volontaires et escroqueries.

Stupéfiants : Trafic de stupéfiants dont (AFD) et usage de stupéfiants.

# Services à la population



## Commerce

Hypermarché	X <a href="#">Chambry</a> 3km
Supermarché	X <a href="#">Laon</a> 3km
Superette	1
Boulangerie	3
Boucherie	1
Restaurant	3
Garage	2
Station-service	X <a href="#">Chambry</a> 4km
Banque	X <a href="#">Laon</a> 3km
La poste	1
Coiffeur	3
Tabac	X <a href="#">Laon</a> 3km
Bars / discothèque	X <a href="#">Laon</a> 3km
Bibliothèque	X <a href="#">Laon</a> 6km
Cinéma	X <a href="#">Laon</a> 4km
Vétérinaire	X <a href="#">Laon</a> 3km



## Santé

Pharmacie	1
Hôpital	X <a href="#">Laon</a> 5km
Laboratoire d'analyses médicales	X <a href="#">Laon</a> 3km
Etablissement pour handicapé	1
EHPA	X <a href="#">Laon</a> 5km
Médecin	1
Dentiste	X <a href="#">Laon</a> 3km
Chirurgien	X <a href="#">Laon</a> 5km
Dermatologue	X <a href="#">Laon</a> 4km
Anesthésiste	X <a href="#">Laon</a> 5km
Gastro-entérologue	X <a href="#">Laon</a> 5km
Gynécologue	X <a href="#">Laon</a> 3km
Cancérologue	X <a href="#">Chauny</a> 35km
Neurologue	X <a href="#">Origny-Sainte-Benoite</a> 33km
Ophthalmologue	X <a href="#">Laon</a> 3km
ORL	X <a href="#">Laon</a> 4km
Cardiologue	X <a href="#">Laon</a> 5km
Pédiatre	X <a href="#">Laon</a> 5km
Pneumologue	X <a href="#">Laon</a> 5km
Psychologue	X <a href="#">Laon</a> 4km
Radiologue	X <a href="#">Laon</a> 5km
Rhumatologue	X <a href="#">Laon</a> 4km
Sage-femme	X <a href="#">Laon</a> 3km



## Éducation

Crèche	X <a href="#">Laon</a> 3km
Ecole maternelle Public	1
Ecole maternelle Privé	X <a href="#">Fismes</a> 29km
Ecole primaire Public	1
Ecole primaire Privé	X <a href="#">Laon</a> 4km
Collège Public	X <a href="#">Laon</a> 3km
Collège Privé	X <a href="#">Laon</a> 4km
Lycée Public	X <a href="#">Laon</a> 4km
Lycée Privé	X <a href="#">Laon</a> 4km

Sources : Base Sirene des entreprises et de leurs établissements selon les dernières parutions officielles de 2025 portant sur l'année 2024 ([data.gouv](#)). Liste, localisation et tarifs des professionnels de santé selon les dernières parutions officielles de 2025 portant sur l'année 2024 ([opendatasoft](#)) et FINISS Extraction du Fichier des établissements selon les dernières parutions officielles de 2025 portant sur l'année 2024 ([data.gouv](#)). Adresse et géolocalisation des établissements d'enseignement du premier et second degrés selon les dernières parutions officielles de 2025 portant sur l'année 2024 ([data.education.gouv](#))

## Villes autour de Athies-sous-Laon

Ville	Habitants	Superficie	Pop densité	Pop active	Taux chômage	Revenu moyen	Prix immobilier
Samoussy	384	25 km <sup>2</sup>	15 h/km <sup>2</sup>	43%	5.5%	24 390 €/an	1 305 €/m <sup>2</sup>
Eppes	438	7 km <sup>2</sup>	63 h/km <sup>2</sup>	48.9%	6.6%	21 000 €/an	1 103 €/m <sup>2</sup>
Chambry	827	8 km <sup>2</sup>	103 h/km <sup>2</sup>	43.3%	6.4%	22 440 €/an	1 398 €/m <sup>2</sup>
Parfondru	353	9 km <sup>2</sup>	39 h/km <sup>2</sup>	45.3%	4%	22 150 €/an	1 291 €/m <sup>2</sup>
Laon (27 avis)	24 220	42 km <sup>2</sup>	577 h/km <sup>2</sup>	40.9%	10.2%	18 000 €/an	1 160 €/m <sup>2</sup>
Veslud	270	4 km <sup>2</sup>	68 h/km <sup>2</sup>	48.9%	4.8%	23 970 €/an	1 255 €/m <sup>2</sup>
Chérêt	147	3 km <sup>2</sup>	49 h/km <sup>2</sup>	37.4%	4.8%	23 250 €/an	1 144 €/m <sup>2</sup>
Monceau-le-Waast	211	5 km <sup>2</sup>	42 h/km <sup>2</sup>	49.8%	7.6%	22 380 €/an	1 096 €/m <sup>2</sup>
Bruyères-et-Montbérault	1 411	11 km <sup>2</sup>	128 h/km <sup>2</sup>	46.2%	4.7%	23 910 €/an	1 435 €/m <sup>2</sup>
Orgeval	53	2 km <sup>2</sup>	27 h/km <sup>2</sup>	43.4%	1.9%	NC	1 349 €/m <sup>2</sup>
Vorges (1 avis)	383	4 km <sup>2</sup>	96 h/km <sup>2</sup>	43.3%	3.7%	26 020 €/an	1 383 €/m <sup>2</sup>
Coucy-lès-Eppes	649	6 km <sup>2</sup>	108 h/km <sup>2</sup>	44.1%	6.3%	22 440 €/an	1 090 €/m <sup>2</sup>
Montchâlons	63	6 km <sup>2</sup>	11 h/km <sup>2</sup>	57.1%	7.9%	NC	3 333 €/m <sup>2</sup>
Gizy	630	10 km <sup>2</sup>	63 h/km <sup>2</sup>	45.1%	4.9%	21 480 €/an	1 052 €/m <sup>2</sup>
Presles-et-Thierny (1 avis)	401	8 km <sup>2</sup>	50 h/km <sup>2</sup>	44.1%	2.7%	27 390 €/an	1 421 €/m <sup>2</sup>

bien-dans-ma-ville.fr



# **Vous aimez votre ville ? Notez-la !**

Et faites-nous part de vos remarques constructives



Avec

**BIEN** dans ma **VILLE** 