



Version web

Ville de Athies

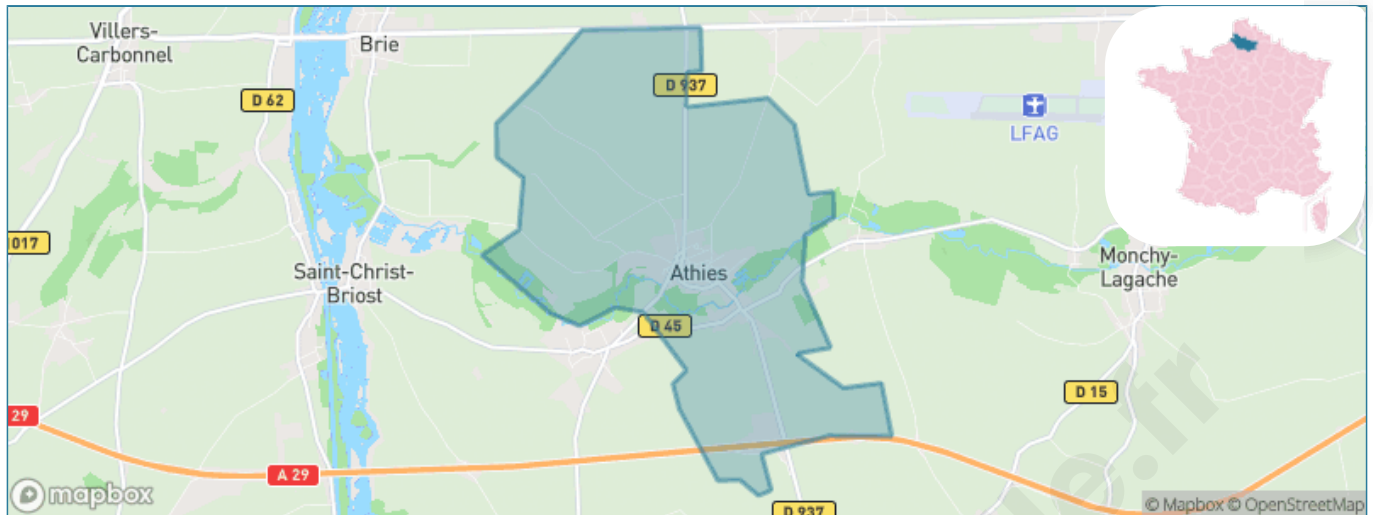
Présenté par

BIEN dans
ma **VILLE** 

Sommaire

Situation géographique	3
Statistiques sur la population	4
Evolution du nombre d'habitants	4
Tranche d'âge	5
0-14 ans	5
15-29 ans	5
30-44 ans	5
45-59 ans	5
60-74 ans	5
75-89 ans	5
90 ans et +	5
Activité professionnelle	5
Agriculteurs	5
Artisans, Commerçants	5
Cadres et sup.	5
Professions intermédiaires	5
Employé	5
Ouvrier	5
Retraité	5
Autres	5
Niveau de diplôme	6
Sans diplôme ou CEP	6
Brevet, BEPC, DNB	6
CAP-BEP ou équivalent	6
BAC ou équivalent	6
BAC+2	6
BAC+3 ou +4	6
BAC+5 ou plus	6
Composition des ménages	6
Couple sans enfant	6
Couple avec enfant(s)	6
Famille monoparentale	6
Colocation / Autre	6
Personnes seules	6
Profil électoraux	7
Premier tour	7
Sécurité	8
Evolution du nombre d'infractions	8
Pour comparer	9
Services à la population	10
Commerce	10
Éducation	10
Villes autour de Athies	11
Avis sur la ville de Athies	12
Moyenne par critère	12
Villes autour de Athies	12
Répartition des avis par note	12
Répartition des avis par note	12

Situation géographique



i Informations clés

- **Région** : Hauts-de-France
- **Département** : Somme
- **Code postal** : 80200
- **Superficie** : 10 km²



Statistiques sur la population



Nombre d'habitants

614



Age moyen

48 ans



Pop active

40.1%



Taux chômage

8.6%



Pop densité

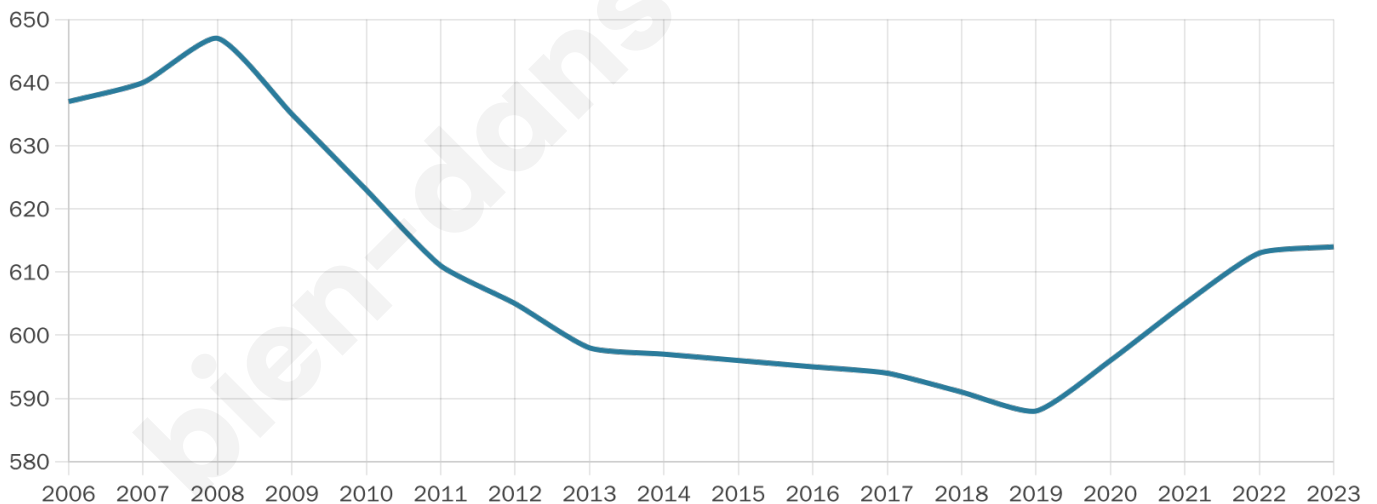
61 h/km²



Revenu moyen

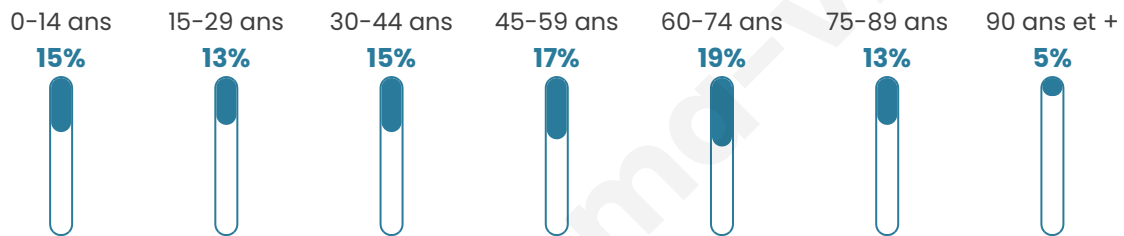
22 140 €/an

Evolution du nombre d'habitants

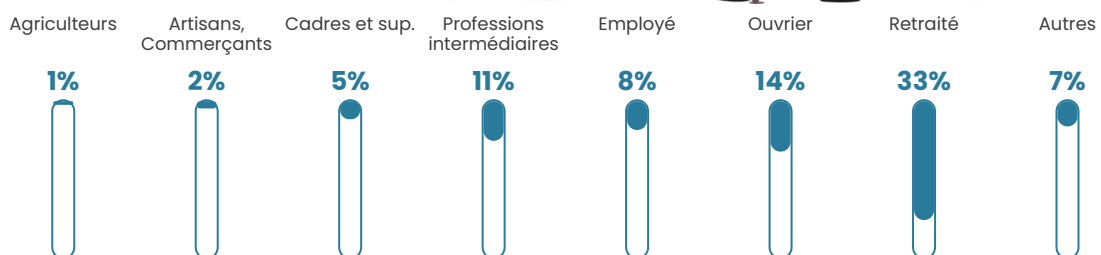


Sources : Institut national de la statistique et des études économiques (insee) selon Les dernières parutions officielles de 2024 portant sur les années 2020, 2021 et 2022.


Tranche d'âge




Activité professionnelle



Niveau de diplôme











Composition des ménages





Profils électoraux

Premier tour

	Marine LE PEN	36.66 %
	Emmanuel MACRON	22.51 %
	Jean-Luc MÉLENCHON	14.79 %
	Éric ZEMMOUR	5.79 %
	Nicolas DUPONT-AIGNAN	4.18 %
	Valérie PÉCRESSE	3.86 %
	Fabien ROUSSEL	2.89 %
	Jean LASSALLE	2.25 %
	Anne HIDALGO	1.93 %
	Yannick JADOT	1.93 %
	Nathalie ARTHAUD	1.61 %
	Philippe POUTOU	1.61 %

Second tour

	Emmanuel MACRON	42,38 %
	Marine LE PEN	57,62 %

425 inscrits

Participation : 76.94%

Votes blancs : 6.12%

Votes nuls : 1.53%

425 inscrits

Participation : 75.06%

Votes blancs : 1.88%

Votes nuls : 0.63%

Sécurité



Agressions physiques / sexuelles

0



Cambriolages

0



Vols / dégradations

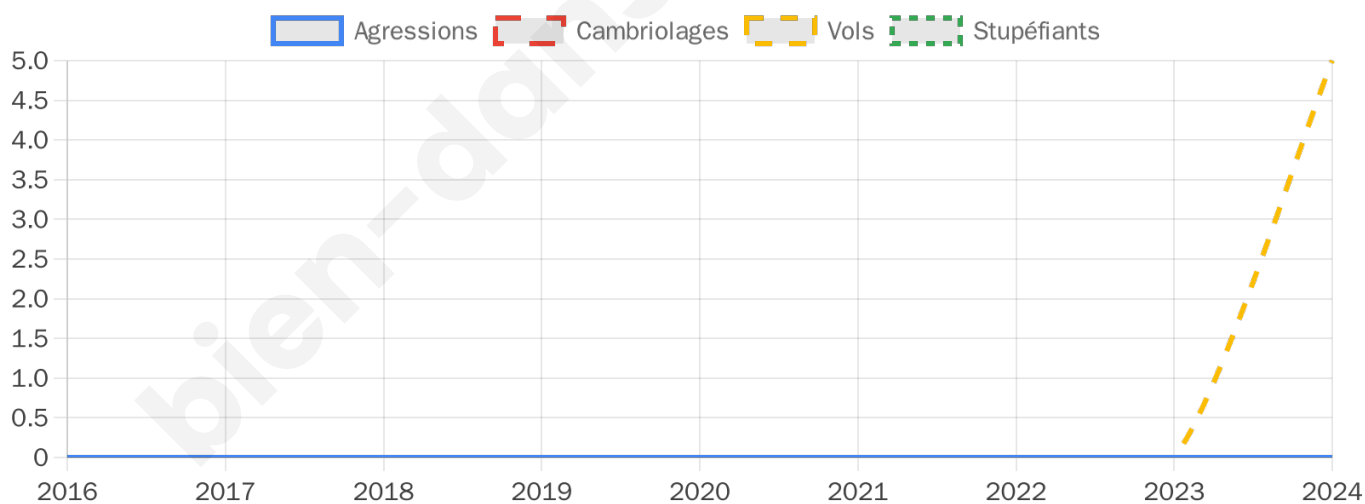
5



Stupéfiants

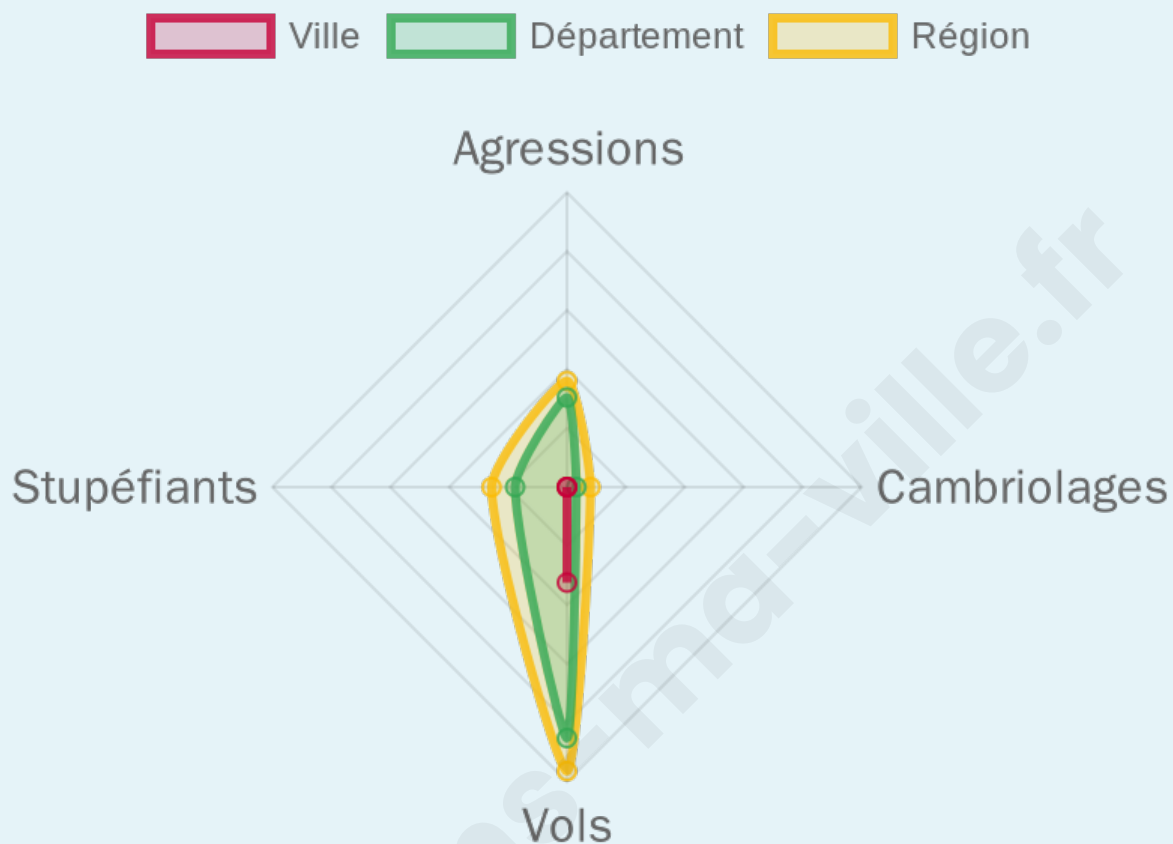
0

Evolution du nombre d'infractions



Pour comparer

(en proportion du nombre d'habitants)



Sources : Bases statistiques communale, départementale et régionale de la délinquance enregistrée par la police et la gendarmerie nationales selon les dernières parutions officielles de 2025 portant sur l'année 2024 ([data.gouv](https://data.gouv.fr)).

Agressions physiques / sexuelles : Violences sexuelles, coups et blessures volontaires intrafamiliaux, coups et blessures volontaires, autres coups, blessures volontaires et vols violents sans arme.

Cambriolages : Cambriolages de logements.

Vols : Vols avec armes, vols d'accessoires sur véhicules, vols dans les véhicules, vols de véhicules, vols sans violence contre des personnes, destructions, dégradations volontaires et escroqueries.

Stupéfiants : Trafic de stupéfiants dont (AFD) et usage de stupéfiants.

Services à la population



Commerce

Hypermarché	X <u>Péronne</u> 11km
Supermarché	X <u>Péronne</u> 8km
Superette	X <u>Matigny</u> 7km
Boulangerie	X <u>Monchy-Lagache</u> 5km
Boucherie	X <u>Brie</u> 5km
Restaurant	X <u>Croix-Moligneaux</u> 4km
Garage	X <u>Épénancourt</u> 5km
Station-service	X <u>Péronne</u> 10km
Banque	X <u>Péronne</u> 9km
La poste	X <u>Épénancourt</u> 5km
Coiffeur	X <u>Estrées-Mons</u> 3km
Tabac	X <u>Péronne</u> 8km
Bars / discothèque	1
Bibliothèque	X <u>Saint-Quentin</u> 22km
Cinéma	X <u>Péronne</u> 10km
Vétérinaire	X <u>Matigny</u> 6km



Santé

Pharmacie	1
Hôpital	X <u>Péronne</u> 10km
Laboratoire d'analyses médicales	X <u>Péronne</u> 10km
Etablissement pour handicapé EHPA	X <u>Péronne</u> 10km
Médecin	1
Dentiste	X <u>Matigny</u> 7km
Chirurgien	X <u>Péronne</u> 8km
Dermatologue	X <u>Péronne</u> 9km
Anesthésiste	X <u>Estrées-Deniécourt</u> 11km
Gastro-entérologue	X <u>Saint-Quentin</u> 20km
Gynécologue	X <u>Saint-Quentin</u> 21km
Cancérologue	X <u>Roisel</u> 14km
Neurologue	X <u>Saint-Quentin</u> 23km
Ophthalmologue	X <u>Saint-Quentin</u> 21km
ORL	X <u>Saint-Quentin</u> 20km
Cardiologue	X <u>Chaulnes</u> 13km
Pédiatre	X <u>Péronne</u> 9km
Pneumologue	X <u>Saint-Quentin</u> 21km
Psychologue	X <u>Saint-Quentin</u> 20km
Radiologue	X <u>Péronne</u> 10km
Rhumatologue	X <u>Péronne</u> 9km
Sage-femme	X <u>Péronne</u> 10km



Éducation

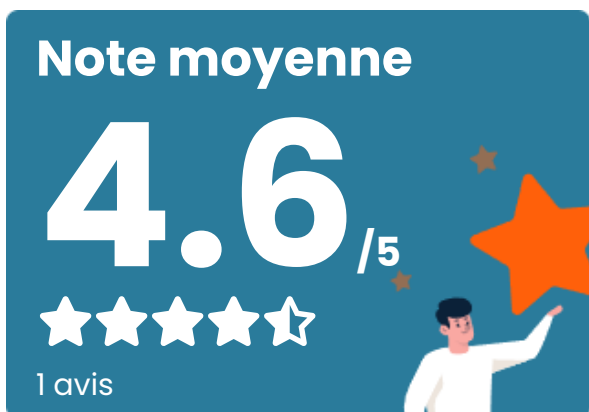
Crèche	X <u>Estrées-Mons</u> 4km
Ecole maternelle Public	X <u>Barleux</u> 8km
Ecole maternelle Privé	X <u>Amiens</u> 50km
Ecole primaire Public	1
Ecole primaire Privé	X <u>Péronne</u> 9km
Collège Public	X <u>Péronne</u> 10km
Collège Privé	X <u>Péronne</u> 9km
Lycée Public	X <u>Péronne</u> 10km
Lycée Privé	X <u>Péronne</u> 9km

Sources : Base Sirene des entreprises et de leurs établissements selon les dernières parutions officielles de 2025 portant sur l'année 2024 ([data.gouv](#)). Liste, localisation et tarifs des professionnels de santé selon les dernières parutions officielles de 2025 portant sur l'année 2024 ([opendatasoft](#)) et FINISS Extraction du Fichier des établissements selon les dernières parutions officielles de 2025 portant sur l'année 2024 ([data.gouv](#)). Adresse et géolocalisation des établissements d'enseignement du premier et second degrés selon les dernières parutions officielles de 2025 portant sur l'année 2024 ([data.education.gouv](#))

Villes autour de Athies

Ville	Habitants	Superficie	Pop densité	Pop active	Taux chômage	Revenu moyen	Prix immobilier
Deville	59	2 km ²	30 h/km ²	42.4%	1.7%	NC	924 €/m ²
Ennemain (1 avis)	241	6 km ²	40 h/km ²	51.5%	6.6%	22 090 €/an	1 434 €/m ²
Estrées-Mons	594	15 km ²	40 h/km ²	48%	8.4%	20 930 €/an	1 101 €/m ²
Mesnil-Bruntel	290	7 km ²	41 h/km ²	43.8%	6.2%	22 490 €/an	1 233 €/m ²
Brie	350	6 km ²	58 h/km ²	42.6%	6.6%	21 850 €/an	1 018 €/m ²
Monchy-Lagache	593	15 km ²	40 h/km ²	47.4%	8.4%	22 440 €/an	1 314 €/m ²
Cizancourt	30	1 km ²	30 h/km ²	20%	0%	NC	1 344 €/m ²
Saint-Christ-Briost	425	7 km ²	61 h/km ²	46.1%	7.3%	22 010 €/an	1 085 €/m ²
Y (1 avis)	87	2 km ²	44 h/km ²	58.6%	6.9%	NC	NC
Croix-Moligneaux	270	7 km ²	39 h/km ²	48.5%	7.4%	20 030 €/an	490 €/m ²
Béthencourt-sur-Somme	124	2 km ²	62 h/km ²	50.8%	4.8%	20 940 €/an	1 015 €/m ²
Matigny	505	7 km ²	72 h/km ²	42.6%	4.6%	20 480 €/an	880 €/m ²
Éterpigny	166	4 km ²	42 h/km ²	50%	9%	18 430 €/an	637 €/m ²
Bouvincourt-en-Vermandois	154	1 km ²	154 h/km ²	46.8%	5.2%	23 540 €/an	1 182 €/m ²
Falvy	163	6 km ²	27 h/km ²	50.9%	8.6%	22 740 €/an	1 127 €/m ²

Avis sur la ville de Athies



Moyenne par critère



Villes autour de Athies

Ville	Note globale	Sécurité	Éducation	Sport Loisir	Environnement	Vie pratique
Devise	-	-	-	-	-	-
Ennemain (1 avis)	3.6	4.0	4.0	4.0	4.0	2.0
Estrées-Mons	-	-	-	-	-	-
Mesnil-Bruntel	-	-	-	-	-	-
Brie	-	-	-	-	-	-
Monchy-Lagache	-	-	-	-	-	-
Cizancourt	-	-	-	-	-	-
Saint-Christ-Briost	-	-	-	-	-	-
Y (1 avis)	3.4	5.0	1.0	2.0	5.0	4.0
Croix-Moligneaux	-	-	-	-	-	-
Béthencourt-sur-Somme	-	-	-	-	-	-
Matigny	-	-	-	-	-	-
Éterpigny	-	-	-	-	-	-
Bouvincourt-en-Vermandois	-	-	-	-	-	-
Falvy	-	-	-	-	-	-



Vous aimez votre ville ? Notez-la !

Et faites-nous part de vos remarques constructives



Avec

BIEN dans ma **VILLE** 