



Version web

Ville de Athée

Présenté par

BIEN dans
ma **VILLE** 

Sommaire

Situation géographique	3
Statistiques sur la population	4
Evolution du nombre d'habitants	4
Tranche d'âge	5
0-14 ans	5
15-29 ans	5
30-44 ans	5
45-59 ans	5
60-74 ans	5
75-89 ans	5
90 ans et +	5
Activité professionnelle	5
Agriculteurs	5
Artisans, Commerçants	5
Cadres et sup.	5
Professions intermédiaires	5
Employé	5
Ouvrier	5
Retraité	5
Autres	5
Niveau de diplôme	6
Sans diplôme ou CEP	6
Brevet, BEPC, DNB	6
CAP-BEP ou équivalent	6
BAC ou équivalent	6
BAC+2	6
BAC+3 ou +4	6
BAC+5 ou plus	6
Composition des ménages	6
Couple sans enfant	6
Couple avec enfant(s)	6
Famille monoparentale	6
Colocation / Autre	6
Personnes seules	6
Profils électoraux	7
Premier tour	7
Sécurité	8
Evolution du nombre d'infractions	8
Pour comparer	9
Services à la population	10
Commerce	10
Éducation	10
Villes autour de Athée	12

Situation géographique



i Informations clés

- **Région** : Bourgogne-Franche-Comté
- **Département** : Côte-d'or
- **Code postal** : 21130
- **Superficie** : 9 km²

RÉGION
BOURGOGNE
FRANCHE
COMTE

Côte
d'Or
LE DÉPARTEMENT



Statistiques sur la population



Nombre d'habitants

815



Age moyen

47 ans



Pop active

40.7%



Taux chômage

6.2%



Pop densité

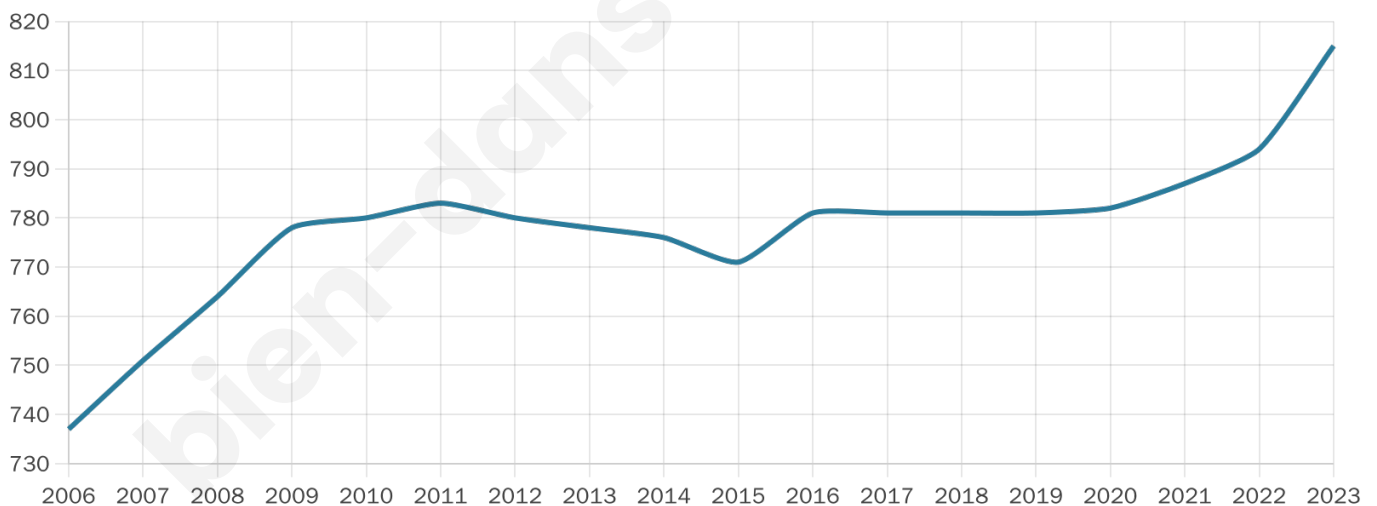
91 h/km²



Revenu moyen

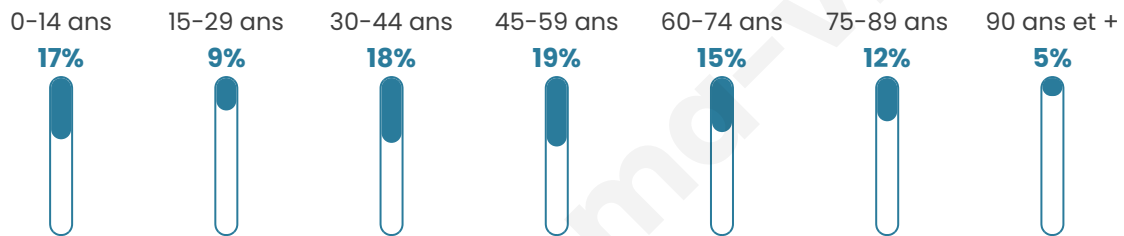
24 060 €/an

Evolution du nombre d'habitants

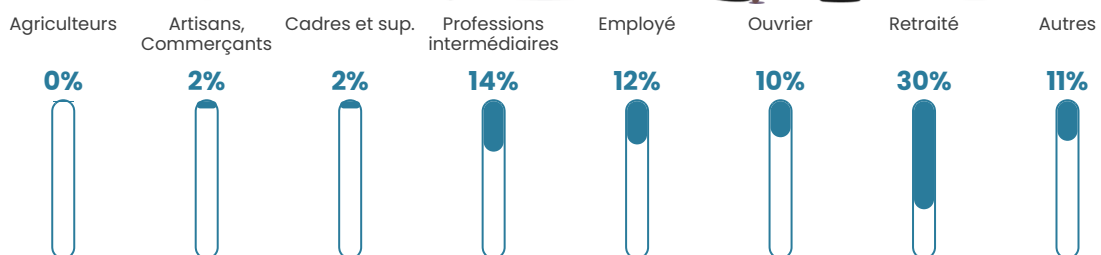


Sources : Institut national de la statistique et des études économiques (insee) selon Les dernières parutions officielles de 2024 portant sur les années 2020, 2021 et 2022.


Tranche d'âge




Activité professionnelle



Niveau de diplôme















Composition des ménages



Profils électoraux

Premier tour

	Marine LE PEN	33.63 %
	Emmanuel MACRON	19.47 %
	Jean-Luc MÉLENCHON	16.81 %
	Éric ZEMMOUR	7.30 %
	Valérie PÉCRESSE	6.64 %
	Yannick JADOT	5.75 %
	Jean LASSALLE	3.54 %
	Fabien ROUSSEL	2.43 %
	Anne HIDALGO	1.99 %
	Nicolas DUPONT-AIGNAN	1.55 %
	Nathalie ARTHAUD	0.44 %
	Philippe POUTOU	0.44 %



580 inscrits

Participation : 79.14%

Votes blancs : 0.65%

Votes nuls : 0.87%

Second tour

	Emmanuel MACRON	42,13 %
	Marine LE PEN	57,87 %

581 inscrits

Participation : 75.22%

Votes blancs : 7.78%

Votes nuls : 2.06%

Sécurité



Agressions physiques / sexuelles

0



Cambriolages

0



Vols / dégradations

0



Stupéfiants

0

Evolution du nombre d'infractions



Pour comparer

(en proportion du nombre d'habitants)



Sources : Bases statistiques communale, départementale et régionale de la délinquance enregistrée par la police et la gendarmerie nationales selon les dernières parutions officielles de 2025 portant sur l'année 2024 ([data.gouv](https://data.gouv.fr)).

Agressions physiques / sexuelles : Violences sexuelles, coups et blessures volontaires intrafamiliaux, coups et blessures volontaires, autres coups, blessures volontaires et vols violents sans arme.

Cambriolages : Cambriolages de logements.

Vols : Vols avec armes, vols d'accessoires sur véhicules, vols dans les véhicules, vols de véhicules, vols sans violence contre des personnes, destructions, dégradations volontaires et escroqueries.

Stupéfiants : Trafic de stupéfiants dont (AFD) et usage de stupéfiants.

Services à la population



Commerce

Hypermarché	X Auxonne 6km
Supermarché	X Auxonne 5km
Superette	X Lamarche-sur-Saône 4km
Boulangerie	X Villers-les-Pots 3km
Boucherie	X Lamarche-sur-Saône 4km
Restaurant	1
Garage	1
Station-service	X Auxonne 4km
Banque	X Auxonne 5km
La poste	1
Coiffeur	1
Tabac	X Auxonne 5km
Bars / discothèque	X Lamarche-sur-Saône 4km
Bibliothèque	X Saint-Seine-en-Bâche 13km
Cinéma	X Auxonne 5km
Vétérinaire	X Auxonne 5km



Santé

Pharmacie	X Lamarche-sur-Saône 4km
Hôpital	X Thorey-en-Plaine 18km
Laboratoire d'analyses médicales	X Auxonne 5km
Etablissement pour handicapé	X Auxonne 4km
EHPA	1
Médecin	X Villers-les-Pots 3km
Dentiste	X Auxonne 5km
Chirurgien	X Dole 18km
Dermatologue	X Dole 18km
Anesthésiste	X Dole 18km
Gastro-entérologue	X Dijon 25km
Gynécologue	X Dole 18km
Cancérologue	X Chalon-sur-Saône 62km
Neurologue	X Damparis 20km
Ophthalmologue	X Dole 17km
ORL	X Dole 18km
Cardiologue	X Dole 18km
Pédiatre	X Foucherans 18km
Pneumologue	X Dole 18km
Psychologue	X Brazey-en-Plaine 15km
Radiologue	X Dole 18km
Rhumatologue	X Dijon 27km
Sage-femme	X Auxonne 5km



Éducation

Crèche	X Auxonne 5km
Ecole maternelle Public	1
Ecole maternelle Privé	X Divonne-les-Bains 114km
Ecole primaire Public	X Poncey-lès-Athée 2km
Ecole primaire Privé	X Dole 18km
Collège Public	X Auxonne 5km
Collège Privé	X Dole 18km
Lycée Public	X Auxonne 5km
Lycée Privé	X Dole 18km

Sources : Base Sirene des entreprises et de leurs établissements selon les dernières parutions officielles de 2025 portant sur l'année 2024 ([data.gouv](#)). Liste, localisation et tarifs des professionnels de santé selon les dernières parutions officielles de 2025 portant sur l'année 2024 ([opendatasoft](#)) et FINISS Extraction du Fichier des établissements selon les dernières parutions officielles de 2025 portant sur l'année 2024 ([data.gouv](#)). Adresse et géolocalisation des établissements d'enseignement du premier et second degrés selon les

bien-dans-ma-ville.fr

Villes autour de Athée

Ville	Habitants	Superficie	Pop densité	Pop active	Taux chômage	Revenu moyen	Prix immobilier
Poncey-lès-Athée	577	6 km ²	96 h/km ²	50.6%	3.5%	22 770 €/an	978 €/m ²
Magny-Montarlot	262	5 km ²	52 h/km ²	55.3%	1.1%	24 110 €/an	2 062 €/m ²
Villers-les-Pots	1 220	10 km ²	122 h/km ²	47.2%	3%	24 160 €/an	1 215 €/m ²
Auxonne (6 avis)	7 581	40 km ²	190 h/km ²	47.8%	4.2%	20 960 €/an	1 179 €/m ²
Lamarche-sur-Saône (4 avis)	1 382	34 km ²	41 h/km ²	43.5%	3%	21 870 €/an	1 898 €/m ²
Tillenay	743	6 km ²	124 h/km ²	47.9%	4.2%	23 110 €/an	1 391 €/m ²
Flammerans	458	16 km ²	29 h/km ²	48.7%	4.4%	24 080 €/an	1 510 €/m ²
Premières	141	3 km ²	47 h/km ²	53.2%	2.8%	21 202 €/an	1 726 €/m ²
Soissons-sur-Nacey	355	7 km ²	51 h/km ²	53.5%	3.1%	23 010 €/an	1 054 €/m ²
Longchamp	1 171	16 km ²	73 h/km ²	49.2%	4.1%	23 990 €/an	1 497 €/m ²
Soirans	494	4 km ²	124 h/km ²	53.4%	2.8%	24 470 €/an	2 113 €/m ²
Pont	157	3 km ²	52 h/km ²	51.6%	3.8%	23 250 €/an	2 379 €/m ²
Vielverge	495	14 km ²	35 h/km ²	49.1%	4%	23 540 €/an	1 084 €/m ²
Champdôtre	600	10 km ²	60 h/km ²	49.2%	3.5%	24 800 €/an	1 238 €/m ²
Collonges-lès-Premières	1 055	13 km ²	81 h/km ²	52.8%	2.9%	23 380 €/an	1 423 €/m ²

bien-dans-ma-ville.fr



Vous aimez votre ville ? Notez-la !

Et faites-nous part de vos remarques constructives



Avec

BIEN dans ma **VILLE** 