



Version web

# Ville de Aston

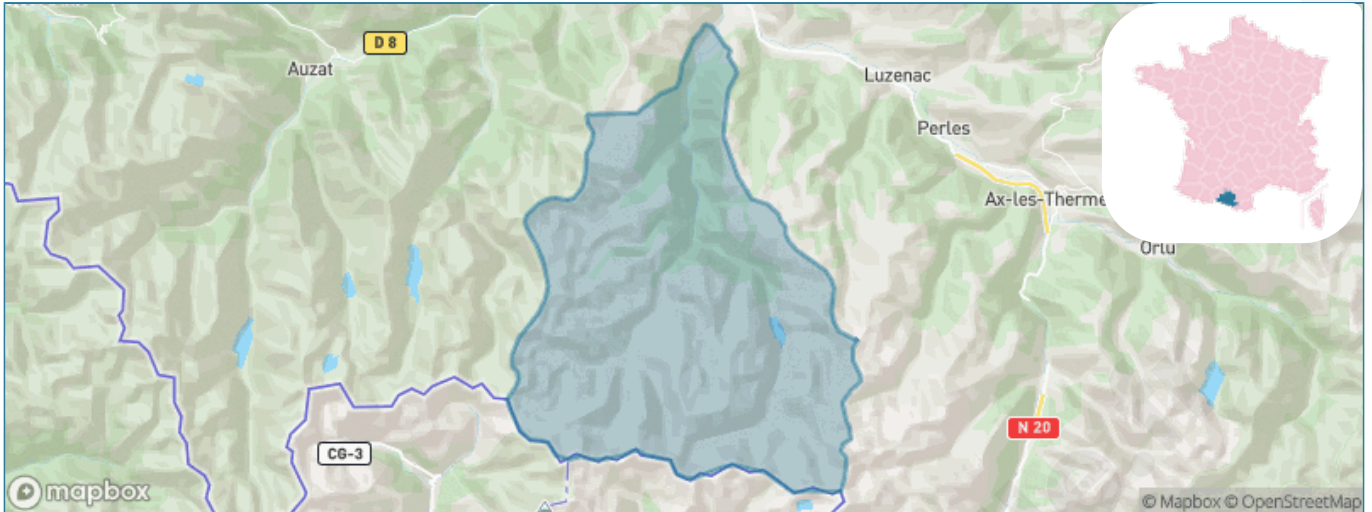
Présenté par

**BIEN** dans  
ma **VILLE** 

# Sommaire

Situation géographique .....	3
Statistiques sur la population .....	4
Evolution du nombre d'habitants .....	4
Tranche d'âge .....	5
0-14 ans .....	5
15-29 ans .....	5
30-44 ans .....	5
45-59 ans .....	5
60-74 ans .....	5
75-89 ans .....	5
90 ans et + .....	5
Activité professionnelle .....	5
Agriculteurs .....	5
Artisans, Commerçants .....	5
Cadres et sup. ....	5
Professions intermédiaires .....	5
Employé .....	5
Ouvrier .....	5
Retraité .....	5
Autres .....	5
Niveau de diplôme .....	6
Sans diplôme ou CEP .....	6
Brevet, BEPC, DNB .....	6
CAP-BEP ou équivalent .....	6
BAC ou équivalent .....	6
BAC+2 .....	6
BAC+3 ou +4 .....	6
BAC+5 ou plus .....	6
Composition des ménages .....	6
Couple sans enfant .....	6
Couple avec enfant(s) .....	6
Famille monoparentale .....	6
Colocation / Autre .....	6
Personnes seules .....	6
Profils électoraux .....	7
Premier tour .....	7
Sécurité .....	8
Evolution du nombre d'infractions .....	8
Pour comparer .....	9
Services à la population .....	10
Commerce .....	10
Éducation .....	10
Villes autour de Aston .....	12

# Situation géographique



## i Informations clés

- **Région** : Occitanie
- **Département** : Ariège
- **Code postal** : 09310
- **Superficie** : 153 km<sup>2</sup>



# Statistiques sur la population



Nombre d'habitants

**197**



Age moyen

**46 ans**



Pop active

**51.3%**



Taux chômage

**8.7%**



Pop densité

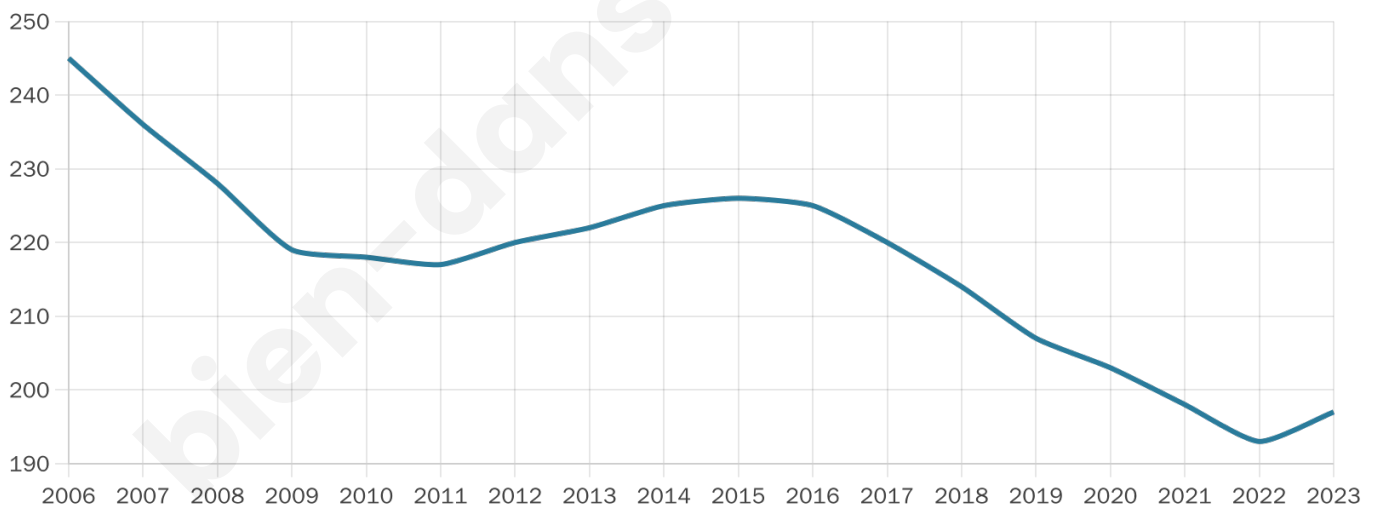
**1 h/km<sup>2</sup>**



Revenu moyen

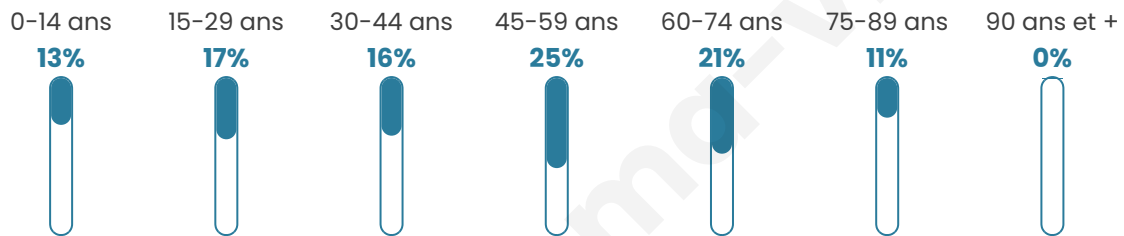
**23 480 €/an**

## Evolution du nombre d'habitants

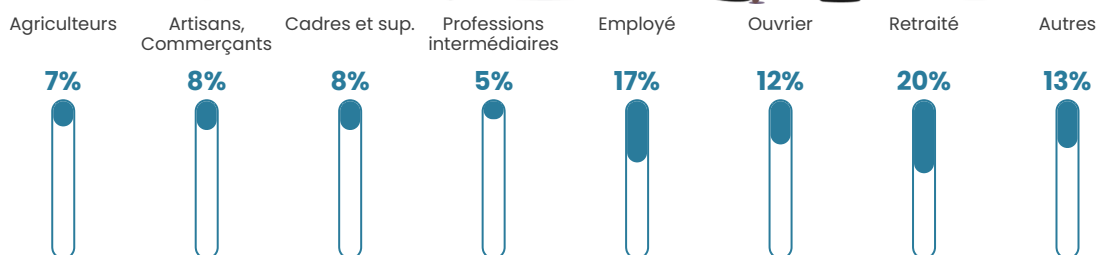


Sources : Institut national de la statistique et des études économiques (insee) selon Les dernières parutions officielles de 2024 portant sur les années 2020, 2021 et 2022.


## Tranche d'âge




## Activité professionnelle



## Niveau de diplôme















## Composition des ménages



# Profils électoraux

## Premier tour

	Marine LE PEN	25.42 %
	Emmanuel MACRON	18.08 %
	Jean-Luc MÉLENCHON	14.12 %
	Jean LASSALLE	10.17 %
	Fabien ROUSSEL	6.78 %
	Éric ZEMMOUR	6.21 %
	Anne HIDALGO	5.65 %
	Yannick JADOT	5.65 %
	Nathalie ARTHAUD	2.26 %
	Philippe POUTOU	2.26 %
	Valérie PÉCRESE	1.69 %
	Nicolas DUPONT-AIGNAN	1.69 %



### 213 inscrits

Participation : 84.98%

Votes blancs : 1.66%

Votes nuls : 0.55%

## Second tour

	Emmanuel MACRON	48,63 %
	Marine LE PEN	51,37 %

### 213 inscrits

Participation : 80.75%

Votes blancs : 12.79%

Votes nuls : 2.33%

# Sécurité



Agressions physiques / sexuelles

0



Cambriolages

0



Vols / dégradations

0



Stupéfiants

0

## Evolution du nombre d'infractions



## Pour comparer

(en proportion du nombre d'habitants)



Sources : Bases statistiques communale, départementale et régionale de la délinquance enregistrée par la police et la gendarmerie nationales selon les dernières parutions officielles de 2025 portant sur l'année 2024 ([data.gouv](https://data.gouv.fr)).

Agressions physiques / sexuelles : Violences sexuelles, coups et blessures volontaires intrafamiliaux, coups et blessures volontaires, autres coups, blessures volontaires et vols violents sans arme.

Cambriolages : Cambriolages de logements.

Vols : Vols avec armes, vols d'accessoires sur véhicules, vols dans les véhicules, vols de véhicules, vols sans violence contre des personnes, destructions, dégradations volontaires et escroqueries.

Stupéfiants : Trafic de stupéfiants dont (AFD) et usage de stupéfiants.

# Services à la population



## Commerce

Hypermarché	X <a href="#">Foix</a> 20km
Supermarché	X <a href="#">Tarascon-sur-Ariège</a> 9km
Superette	X <a href="#">Les Cabannes</a> 3km
Boulangerie	X <a href="#">Les Cabannes</a> 3km
Boucherie	X <a href="#">Lassur</a> 5km
Restaurant	1
Garage	X <a href="#">Aulos-Sinsat</a> 3km
Station-service	X <a href="#">Perles-et-Castelet</a> 10km
Banque	X <a href="#">Tarascon-sur-Ariège</a> 9km
La poste	X <a href="#">Tarascon-sur-Ariège</a> 9km
Coiffeur	X <a href="#">Les Cabannes</a> 3km
Tabac	X <a href="#">Tarascon-sur-Ariège</a> 10km
Bars / discothèque	X <a href="#">Les Cabannes</a> 3km
Bibliothèque	X <a href="#">Foix</a> 22km
Cinéma	X <a href="#">Foix</a> 22km
Vétérinaire	X <a href="#">Tarascon-sur-Ariège</a> 9km



## Santé

Pharmacie	X <a href="#">Les Cabannes</a> 3km
Hôpital	X <a href="#">L'Herm</a> 24km
Laboratoire d'analyses médicales	X <a href="#">Foix</a> 22km
Etablissement pour handicapé	X <a href="#">Auzat</a> 15km
EHPA	X <a href="#">Ornolac-Ussat-les-Bains</a> 7km
Médecin	X <a href="#">Mercus-Garrabet</a> 13km
Dentiste	X <a href="#">Les Cabannes</a> 3km
Chirurgien	X <a href="#">Foix</a> 22km
Dermatologue	X <a href="#">Saint-Girons</a> 49km
Anesthésiste	X <a href="#">Prades</a> 64km
Gastro-entérologue	X <a href="#">Saint-Jean-de-Verges</a> 29km
Gynécologue	X <a href="#">Saint-Paul-de-Jarrat</a> 17km
Cancérologue	X <a href="#">Muret</a> 83km
Neurologue	X <a href="#">Mauvezin-de-Sainte-Croix</a> 50km
Ophtalmologue	X <a href="#">Foix</a> 22km
ORL	X <a href="#">Foix</a> 22km
Cardiologue	X <a href="#">Foix</a> 22km
Pédiatre	X <a href="#">Mercus-Garrabet</a> 13km
Pneumologue	X <a href="#">Foix</a> 22km
Psychologue	X <a href="#">Tarascon-sur-Ariège</a> 11km
Radiologue	X <a href="#">Foix</a> 22km
Rhumatologue	X <a href="#">Saint-Jean-de-Verges</a> 29km
Sage-femme	X <a href="#">Arignac</a> 12km



## Éducation

Crèche	X <a href="#">Luzenac</a> 8km
Ecole maternelle Public	X <a href="#">Tarascon-sur-Ariège</a> 10km
Ecole maternelle Privé	X <a href="#">Plaisance-du-Touch</a> 93km
Ecole primaire Public	1
Ecole primaire Privé	X <a href="#">Lavelanet</a> 24km
Collège Public	X <a href="#">Tarascon-sur-Ariège</a> 10km
Collège Privé	X <a href="#">Pamiers</a> 38km
Lycée Public	X <a href="#">Ferrières-sur-Ariège</a> 21km
Lycée Privé	X <a href="#">Pamiers</a> 38km

Sources : Base Sirene des entreprises et de leurs établissements selon les dernières parutions officielles de 2025 portant sur l'année 2024 ([data.gouv](#)). Liste, localisation et tarifs des professionnels de santé selon les dernières parutions officielles de 2025 portant sur l'année 2024 ([opendatasoft](#)) et FINESS Extraction du Fichier des établissements selon les dernières parutions officielles de 2025 portant sur l'année 2024 ([data.gouv](#)). Adresse et géolocalisation des établissements d'enseignement du premier et second degrés selon les dernières parutions officielles de 2025 portant sur l'année 2024 ([data.education.gouv](#))

bien-dans-ma-ville.fr

## Villes autour de Aston

Ville	Habitants	Superficie	Pop densité	Pop active	Taux chômage	Revenu moyen	Prix immobilier
Pech	36	4 km <sup>2</sup>	9 h/km <sup>2</sup>	36.1%	8.3%	NC	1 783 €/m <sup>2</sup>
Château-Verdun	41	0 km <sup>2</sup>	41 h/km <sup>2</sup>	14.6%	0%	NC	1 120 €/m <sup>2</sup>
Larcac	50	9 km <sup>2</sup>	6 h/km <sup>2</sup>	34%	2%	NC	1 532 €/m <sup>2</sup>
Les Cabannes	317	0 km <sup>2</sup>	317 h/km <sup>2</sup>	44.8%	8.5%	24 080 €/an	1 281 €/m <sup>2</sup>
Albiès	123	7 km <sup>2</sup>	18 h/km <sup>2</sup>	43.1%	1.6%	22 040 €/an	1 458 €/m <sup>2</sup>
Aulos-Sinsat	160	5 km <sup>2</sup>	32 h/km <sup>2</sup>	43.8%	6.3%	20 700 €/an	1 219 €/m <sup>2</sup>
Verdun	209	11 km <sup>2</sup>	19 h/km <sup>2</sup>	36.4%	4.3%	25 280 €/an	1 012 €/m <sup>2</sup>
Miglos	142	18 km <sup>2</sup>	8 h/km <sup>2</sup>	33.1%	2.8%	18 620 €/an	764 €/m <sup>2</sup>
Vèbre	113	5 km <sup>2</sup>	23 h/km <sup>2</sup>	43.4%	3.5%	21 790 €/an	715 €/m <sup>2</sup>
Senconac	6	4 km <sup>2</sup>	2 h/km <sup>2</sup>	66.7%	0%	NC	1 363 €/m <sup>2</sup>
Larnat	19	5 km <sup>2</sup>	4 h/km <sup>2</sup>	47.4%	15.8%	NC	1 358 €/m <sup>2</sup>
Lassur	82	12 km <sup>2</sup>	7 h/km <sup>2</sup>	48.8%	2.4%	NC	1 735 €/m <sup>2</sup>
Caychax	20	5 km <sup>2</sup>	4 h/km <sup>2</sup>	25%	5%	NC	651 €/m <sup>2</sup>
Bouan	41	3 km <sup>2</sup>	14 h/km <sup>2</sup>	53.7%	9.8%	NC	1 447 €/m <sup>2</sup>
Urs (1 avis)	27	0 km <sup>2</sup>	27 h/km <sup>2</sup>	37%	3.7%	NC	1 607 €/m <sup>2</sup>

bien-dans-ma-ville.fr



# Vous aimez votre ville ? Notez-la !

Et faites-nous part de vos remarques constructives



Avec

**BIEN** dans ma **VILLE** 