



Version web

Ville de Asson

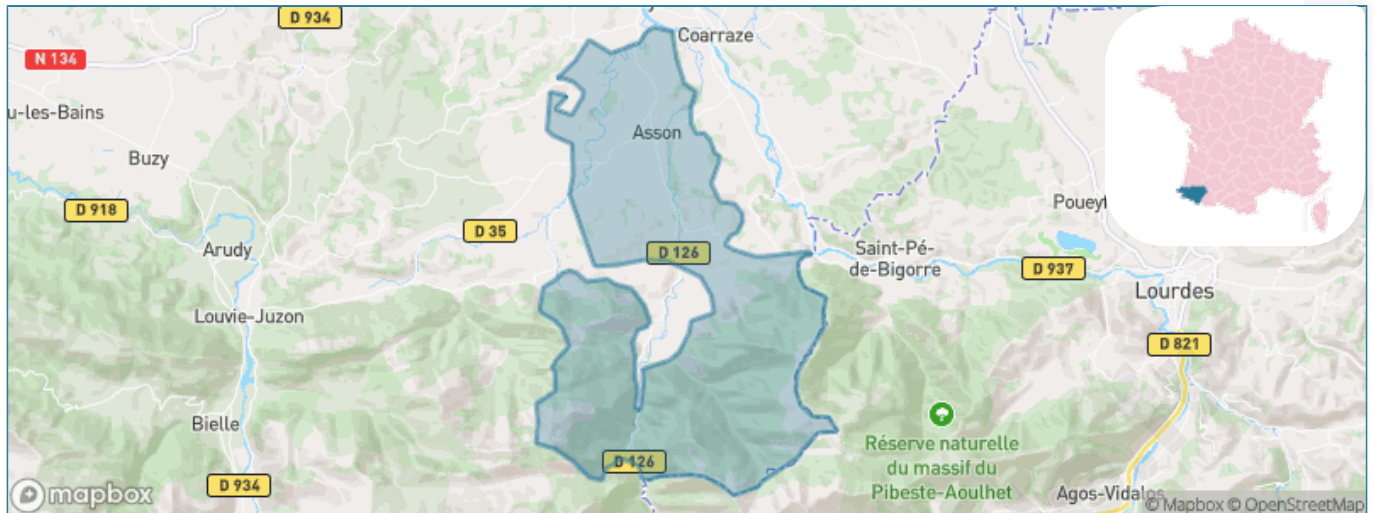
Présenté par

BIEN dans
ma **VILLE** 

Sommaire

Situation géographique	3
Statistiques sur la population	4
Evolution du nombre d'habitants	4
Tranche d'âge	5
<i>0-14 ans</i>	5
<i>15-29 ans</i>	5
<i>30-44 ans</i>	5
<i>45-59 ans</i>	5
<i>60-74 ans</i>	5
<i>75-89 ans</i>	5
<i>90 ans et +</i>	5
Activité professionnelle	5
<i>Agriculteurs</i>	5
<i>Artisans, Commerçants</i>	5
<i>Cadres et sup.</i>	5
<i>Professions intermédiaires</i>	5
<i>Employé</i>	5
<i>Ouvrier</i>	5
<i>Retraité</i>	5
<i>Autres</i>	5
Niveau de diplôme	6
<i>Sans diplôme ou CEP</i>	6
<i>Brevet, BEPC, DNB</i>	6
<i>CAP-BEP ou équivalent</i>	6
<i>BAC ou équivalent</i>	6
<i>BAC+2</i>	6
<i>BAC+3 ou +4</i>	6
<i>BAC+5 ou plus</i>	6
Composition des ménages	6
<i>Couple sans enfant</i>	6
<i>Couple avec enfant(s)</i>	6
<i>Famille monoparentale</i>	6
<i>Colocation / Autre</i>	6
<i>Personnes seules</i>	6
Profils électoraux	7
<i>Premier tour</i>	7
Sécurité	8
<i>Evolution du nombre d'infractions</i>	8
<i>Pour comparer</i>	9
Services à la population	10
<i>Commerce</i>	10
<i>Éducation</i>	10
<i>Villes autour de Asson</i>	11

Situation géographique



i Informations clés

- **Région** : Nouvelle-Aquitaine
- **Département** : Pyrénées-Atlantiques
- **Code postal** : 64800
- **Superficie** : 83 km²



Statistiques sur la population



Nombre d'habitants

1 982



Age moyen

43 ans



Pop active

47.6%



Taux chômage

5%



Pop densité

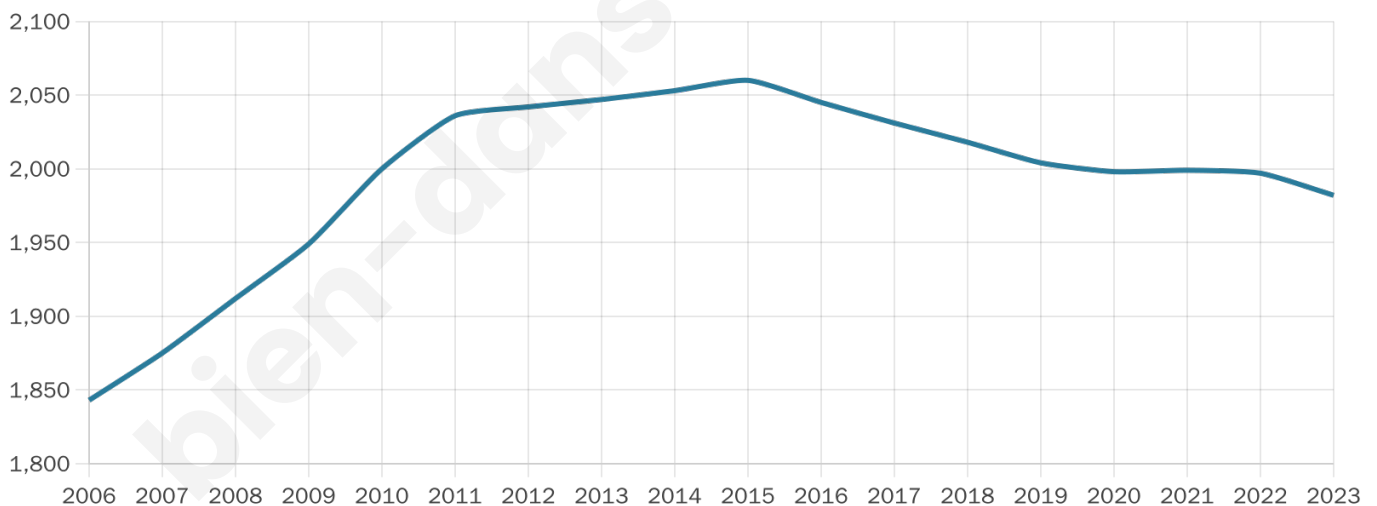
24 h/km²



Revenu moyen

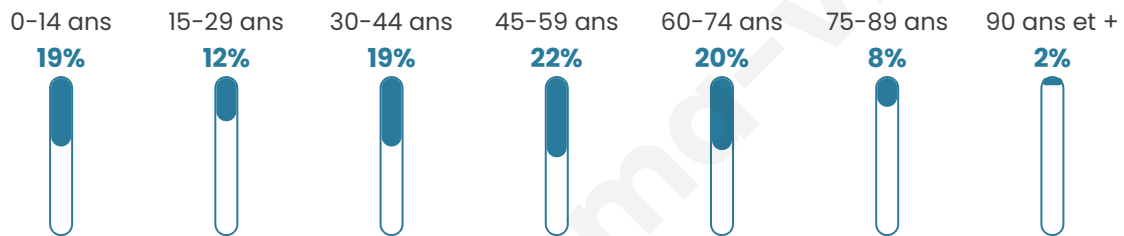
23 690 €/an

Evolution du nombre d'habitants

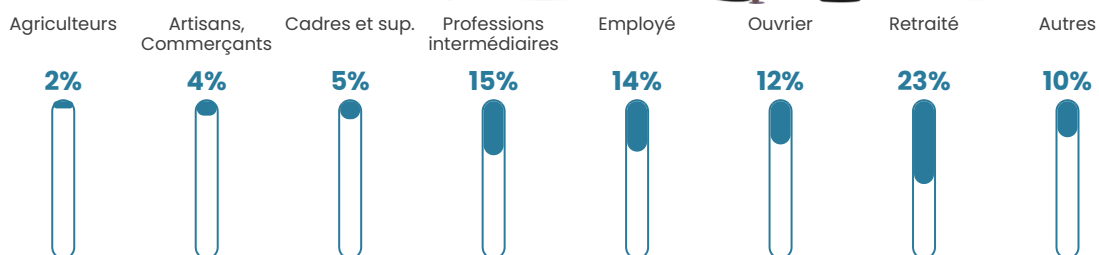


Sources : Institut national de la statistique et des études économiques (insee) selon Les dernières parutions officielles de 2024 portant sur les années 2020, 2021 et 2022.


Tranche d'âge




Activité professionnelle



Niveau de diplôme







Composition des ménages



Profils électoraux

Premier tour

	Emmanuel MACRON	26.14 %
	Marine LE PEN	23.12 %
	Jean LASSALLE	16.57 %
	Jean-Luc MÉLENCHON	15.24 %
	Yannick JADOT	4.64 %
	Éric ZEMMOUR	4.49 %
	Valérie PÉCRESE	3.98 %
	Fabien ROUSSEL	1.77 %
	Nicolas DUPONT- AIGNAN	1.62 %
	Anne HIDALGO	1.55 %
	Nathalie ARTHAUD	0.44 %
	Philippe POUTOU	0.44 %



1 660 inscrits

Participation : 83.25%

Votes blancs : 1.23%

Votes nuls : 0.51%

Second tour

	Emmanuel MACRON	56,93 %
	Marine LE PEN	43,07 %

1 656 inscrits

Participation : 80.92%

Votes blancs : 10%

Votes nuls : 2.84%

Sécurité



Agressions physiques / sexuelles

5



Cambriolages

0



Vols / dégradations

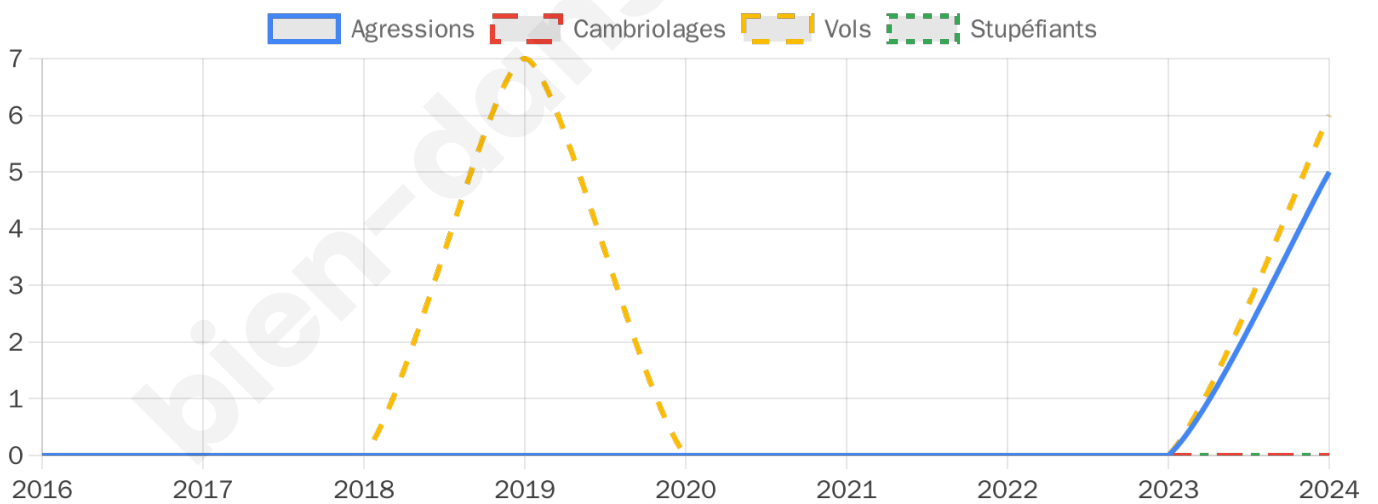
6



Stupéfiants

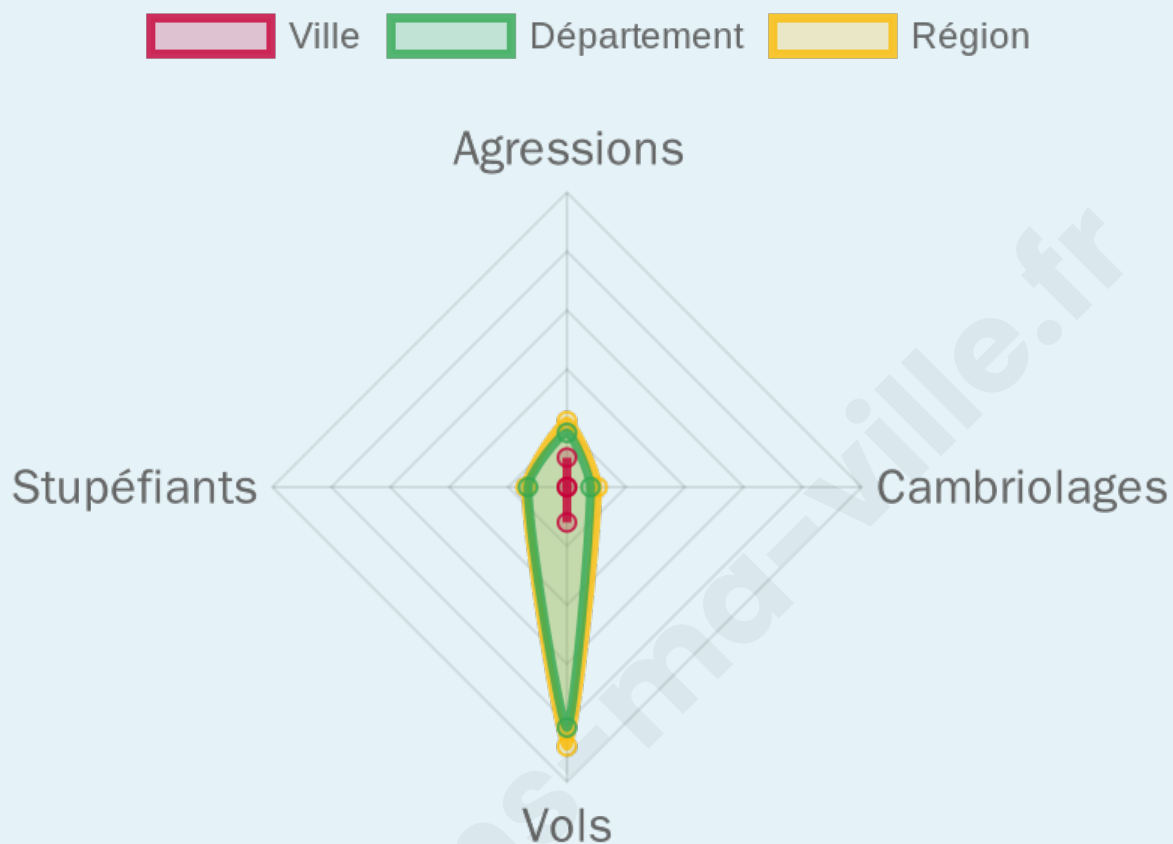
0

Evolution du nombre d'infractions



Pour comparer

(en proportion du nombre d'habitants)



Sources : Bases statistiques communale, départementale et régionale de la délinquance enregistrée par la police et la gendarmerie nationales selon les dernières parutions officielles de 2025 portant sur l'année 2024 ([data.gouv](https://data.gouv.fr)).

Agressions physiques / sexuelles : Violences sexuelles, coups et blessures volontaires intrafamiliaux, coups et blessures volontaires, autres coups, blessures volontaires et vols violents sans arme.

Cambriolages : Cambriolages de logements.

Vols : Vols avec armes, vols d'accessoires sur véhicules, vols dans les véhicules, vols de véhicules, vols sans violence contre des personnes, destructions, dégradations volontaires et escroqueries.

Stupéfiants : Trafic de stupéfiants dont (AFD) et usage de stupéfiants.

Services à la population



Commerce

Hypermarché	X <u>Bénéjacq</u> 4km
Supermarché	X <u>Coarraze</u> 3km
Superette	2
Boulangerie	1
Boucherie	1
Restaurant	X <u>Igon</u> 2km
Garage	4
Station-service	X <u>Coarraze</u> 2km
Banque	X <u>Nay</u> 3km
La poste	X <u>Coarraze</u> 3km
Coiffeur	2
Tabac	X <u>Pontacq</u> 12km
Bars / discothèque	X <u>Nay</u> 3km
Bibliothèque	X <u>Lourdes</u> 18km
Cinéma	X <u>Nay</u> 3km
Vétérinaire	X <u>Mirepeix</u> 4km



Santé

Pharmacie	1
Hôpital	X <u>Lourdes</u> 17km
Laboratoire d'analyses médicales	X <u>Nay</u> 3km
Etablissement pour handicapé	X <u>Rontignon</u> 13km
EHPA	X <u>Igon</u> 2km
Médecin	1
Dentiste	X <u>Coarraze</u> 3km
Chirurgien	X <u>Aressy</u> 15km
Dermatologue	X <u>Nay</u> 3km
Anesthésiste	X <u>Aressy</u> 15km
Gastro-entérologue	X <u>Pau</u> 21km
Gynécologue	X <u>Pau</u> 19km
Cancérologue	X <u>Tarbes</u> 28km
Neurologue	X <u>Aressy</u> 15km
Ophthalmologue	X <u>Nay</u> 3km
ORL	X <u>Pau</u> 19km
Cardiologue	X <u>Aressy</u> 15km
Pédiatre	X <u>Gelos</u> 18km
Pneumologue	X <u>Aressy</u> 15km
Psychologue	X <u>Gan</u> 15km
Radiologue	X <u>Lourdes</u> 18km
Rhumatologue	X <u>Pau</u> 19km
Sage-femme	X <u>Baudreix</u> 6km



Éducation

Crèche	X <u>Mirepeix</u> 5km
Ecole maternelle Public	X <u>Nay</u> 3km
Ecole maternelle Privé	X <u>Plaisance-du-Touch</u> 134km
Ecole primaire Public	1
Ecole primaire Privé	X <u>Igon</u> 2km
Collège Public	X <u>Nay</u> 3km
Collège Privé	X <u>Nay</u> 3km
Lycée Public	X <u>Coarraze</u> 3km
Lycée Privé	X <u>Igon</u> 2km

Sources : Base Sirene des entreprises et de leurs établissements selon les dernières parutions officielles de 2025 portant sur l'année 2024 ([data.gouv](https://data.gouv.fr)). Liste, localisation et tarifs des professionnels de santé selon les dernières parutions officielles de 2025 portant sur l'année 2024 ([opendatasoft](https://opendatasoft.com)) et FINISS Extraction du Fichier des établissements selon les dernières parutions officielles de 2025 portant sur l'année 2024 ([data.gouv](https://data.gouv.fr)). Adresse et géolocalisation des établissements d'enseignement du premier et second degrés selon les dernières parutions officielles de 2025 portant sur l'année 2024 ([data.education.gouv](https://data.education.gouv.fr))

Villes autour de Asson

Ville	Habitants	Superficie	Pop densité	Pop active	Taux chômage	Revenu moyen	Prix immobilier
Igon (2 avis)	1 028	5 km ²	206 h/km ²	40.2%	2.6%	23 760 €/an	1 914 €/m ²
Coarraze (1 avis)	2 177	14 km ²	156 h/km ²	43.3%	4.5%	21 920 €/an	1 872 €/m ²
Lestelle-Bétharram (1 avis)	788	8 km ²	99 h/km ²	41.8%	3%	21 690 €/an	1 500 €/m ²
Nay (2 avis)	3 184	5 km ²	637 h/km ²	41%	5%	22 060 €/an	1 682 €/m ²
Mirepeix (1 avis)	1 255	3 km ²	418 h/km ²	46.9%	3.7%	23 800 €/an	1 844 €/m ²
Montaut	1 120	15 km ²	75 h/km ²	45.9%	3.8%	22 660 €/an	794 €/m ²
Bruges-Capbis-Mifaget	847	16 km ²	53 h/km ²	45.3%	4%	21 590 €/an	633 €/m ²
Baudreix	591	2 km ²	296 h/km ²	46.2%	4.4%	23 080 €/an	1 690 €/m ²
Bourdettes (1 avis)	503	2 km ²	252 h/km ²	51.7%	3.6%	22 890 €/an	1 935 €/m ²
Bénéjacq (1 avis)	2 013	17 km ²	118 h/km ²	43.4%	3.3%	24 170 €/an	1 560 €/m ²
Bordères	694	4 km ²	174 h/km ²	46.1%	3.7%	25 140 €/an	1 376 €/m ²
Arros-de-Nay	820	13 km ²	63 h/km ²	42.1%	2.9%	23 350 €/an	1 542 €/m ²
Haut-de-Bosdarros	322	12 km ²	27 h/km ²	49.4%	2.5%	25 130 €/an	2 031 €/m ²
Saint-Abit	294	4 km ²	74 h/km ²	55.4%	4.8%	25 080 €/an	1 530 €/m ²
Arthez-d'Asson	457	7 km ²	65 h/km ²	46.4%	4.6%	21 930 €/an	1 160 €/m ²

bien-dans-ma-ville.fr



Vous aimez votre ville ? Notez-la !

Et faites-nous part de vos remarques constructives



Avec

BIEN dans ma **VILLE** 