



Version web

# Ville de Assérac

Présenté par

**BIEN** dans  
ma **VILLE** 

# Sommaire

Situation géographique .....	3
Statistiques sur la population .....	4
Evolution du nombre d'habitants .....	4
Tranche d'âge .....	5
0-14 ans .....	5
15-29 ans .....	5
30-44 ans .....	5
45-59 ans .....	5
60-74 ans .....	5
75-89 ans .....	5
90 ans et + .....	5
Activité professionnelle .....	5
Agriculteurs .....	5
Artisans, Commerçants .....	5
Cadres et sup. ....	5
Professions intermédiaires .....	5
Employé .....	5
Ouvrier .....	5
Retraité .....	5
Autres .....	5
Niveau de diplôme .....	6
Sans diplôme ou CEP .....	6
Brevet, BEPC, DNB .....	6
CAP-BEP ou équivalent .....	6
BAC ou équivalent .....	6
BAC+2 .....	6
BAC+3 ou +4 .....	6
BAC+5 ou plus .....	6
Composition des ménages .....	6
Couple sans enfant .....	6
Couple avec enfant(s) .....	6
Famille monoparentale .....	6
Colocation / Autre .....	6
Personnes seules .....	6
Profils électoraux .....	7
Premier tour .....	7
Sécurité .....	8
Evolution du nombre d'infractions .....	8
Pour comparer .....	9
Services à la population .....	10
Commerce .....	10
Éducation .....	10
Villes autour de Assérac .....	11

# Situation géographique



## i Informations clés

- **Région** : Pays de la Loire
- **Département** : Loire-Atlantique
- **Code postal** : 44410
- **Superficie** : 32 km<sup>2</sup>



# Statistiques sur la population



Nombre d'habitants

**1 890**



Age moyen

**44 ans**



Pop active

**44.5%**



Taux chômage

**7.1%**



Pop densité

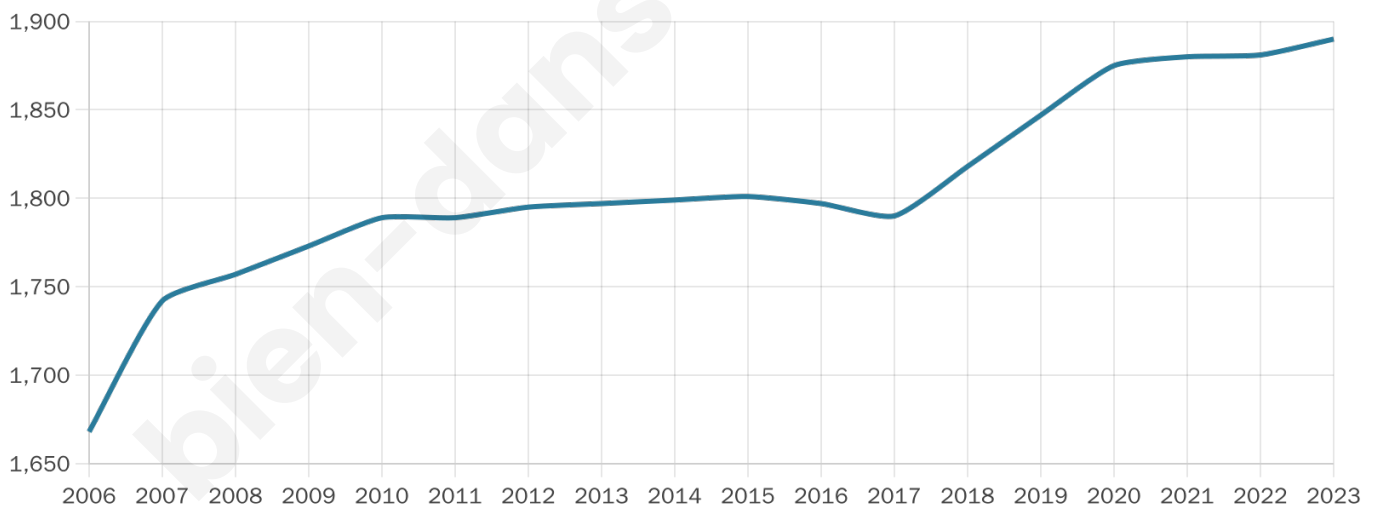
**59 h/km<sup>2</sup>**



Revenu moyen

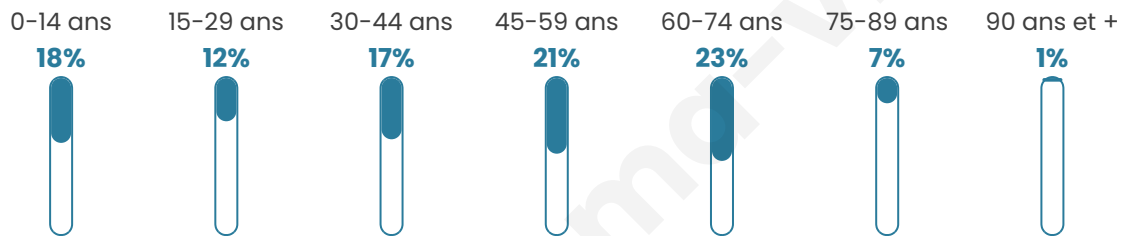
**22 520 €/an**

## Evolution du nombre d'habitants

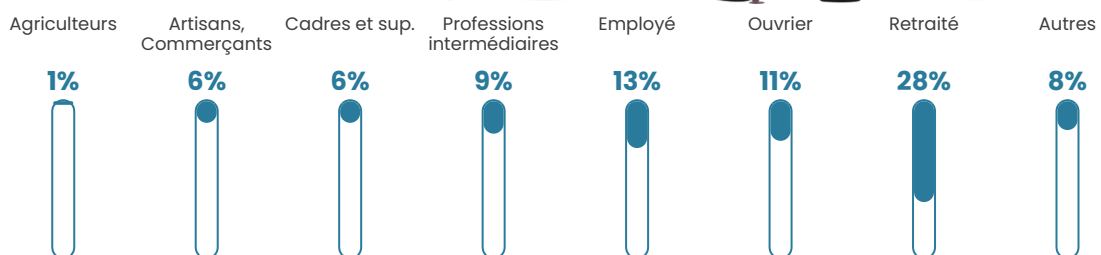


Sources : Institut national de la statistique et des études économiques (insee) selon Les dernières parutions officielles de 2024 portant sur les années 2020, 2021 et 2022.


## Tranche d'âge




## Activité professionnelle



## Niveau de diplôme














## Composition des ménages





# Profils électoraux

## Premier tour

	Emmanuel MACRON	28.65 %
	Marine LE PEN	22.13 %
	Jean-Luc MÉLENCHON	21.30 %
	Valérie PÉCRESSÉ	5.62 %
	Yannick JADOT	5.45 %
	Éric ZEMMOUR	4.87 %
	Jean LASSALLE	3.39 %
	Fabien ROUSSEL	2.81 %
	Nicolas DUPONT-AIGNAN	2.23 %
	Philippe POUTOU	1.40 %
	Anne HIDALGO	1.24 %
	Nathalie ARTHAUD	0.91 %

## Second tour

	Emmanuel MACRON	60,33 %
	Marine LE PEN	39,67 %

### 1 622 inscrits

Participation : 74.91%

Votes blancs : 9.38%

Votes nuls : 1.81%

### 1 621 inscrits

Participation : 76.56%

Votes blancs : 1.45%

Votes nuls : 0.97%

# Sécurité



Agressions physiques / sexuelles

**0**



Cambriolages

**6**



Vols / dégradations

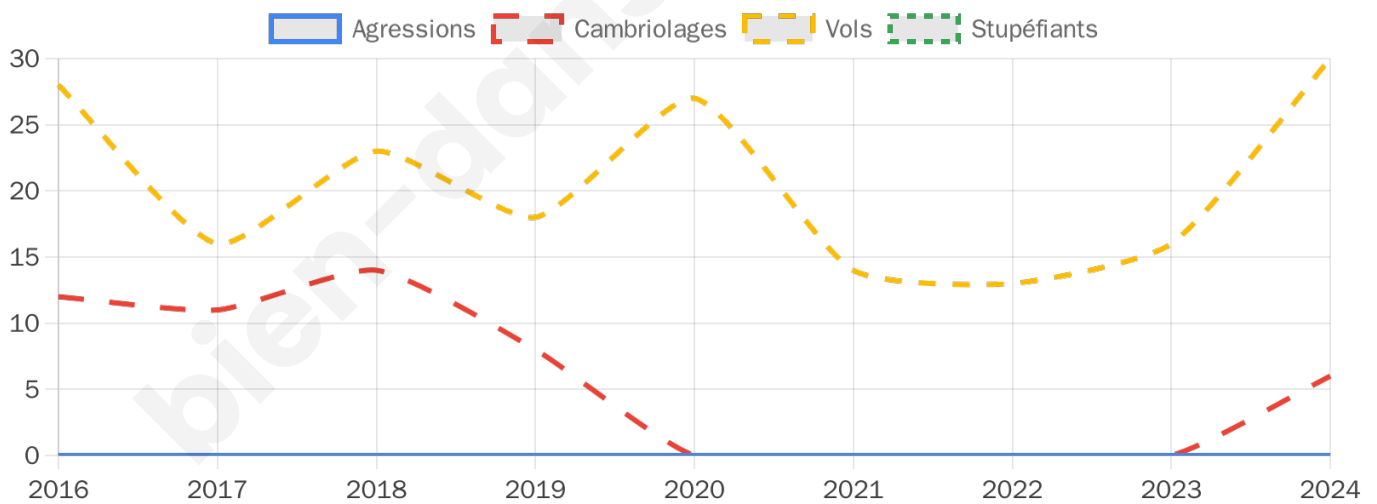
**30**



Stupéfiants

**0**

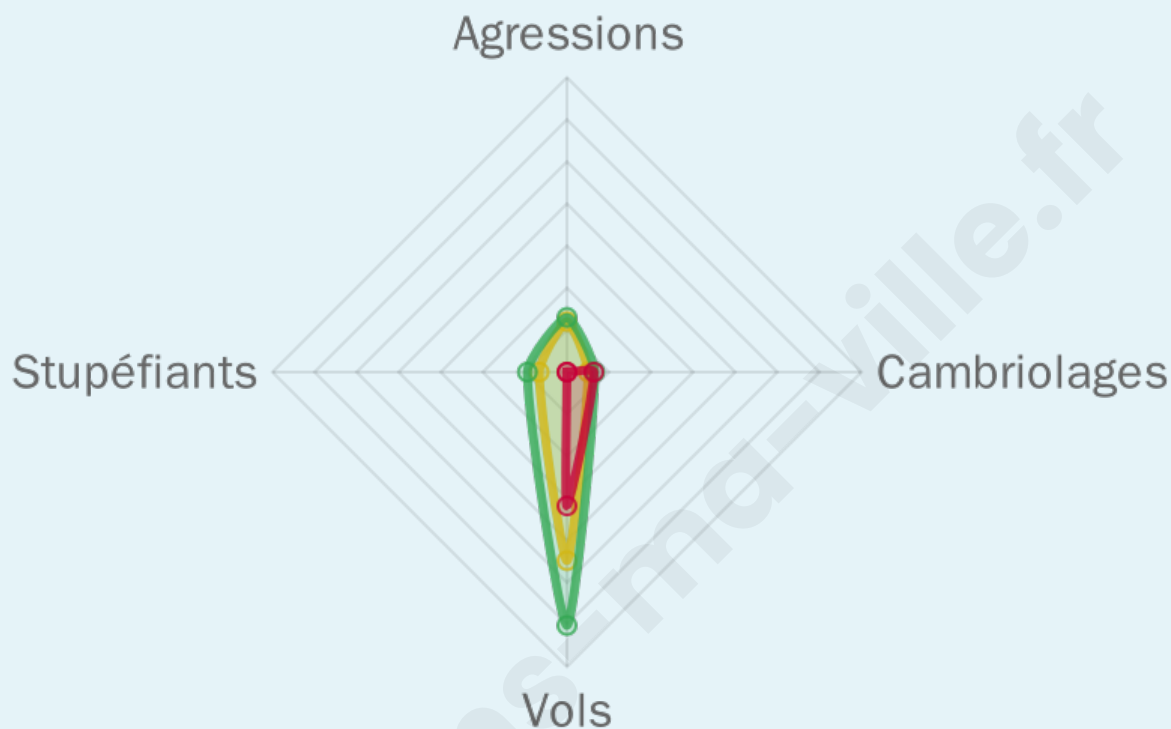
## Evolution du nombre d'infractions



## Pour comparer

(en proportion du nombre d'habitants)

■ Ville ■ Département ■ Région



Sources : Bases statistiques communale, départementale et régionale de la délinquance enregistrée par la police et la gendarmerie nationales selon les dernières parutions officielles de 2025 portant sur l'année 2024 ([data.gouv](https://data.gouv.fr)).

Agressions physiques / sexuelles : Violences sexuelles, coups et blessures volontaires intrafamiliaux, coups et blessures volontaires, autres coups, blessures volontaires et vols violents sans arme.

Cambriolages : Cambriolages de logements.

Vols : Vols avec armes, vols d'accessoires sur véhicules, vols dans les véhicules, vols de véhicules, vols sans violence contre des personnes, destructions, dégradations volontaires et escroqueries.

Stupéfiants : Trafic de stupéfiants dont (AFD) et usage de stupéfiants.

# Services à la population



## Commerce

Hypermarché	X <a href="#">Herbignac</a> 6km
Supermarché	X <a href="#">Herbignac</a> 5km
Superette	1
Boulangerie	1
Boucherie	X <a href="#">Herbignac</a> 5km
Restaurant	2
Garage	4
Station-service	X <a href="#">Herbignac</a> 5km
Banque	X <a href="#">Herbignac</a> 5km
La poste	1
Coiffeur	3
Tabac	X <a href="#">Férel</a> 6km
Bars / discothèque	3
Bibliothèque	X <a href="#">Guérande</a> 12km
Cinéma	X <a href="#">Nivillac</a> 11km
Vétérinaire	X <a href="#">Herbignac</a> 4km



## Santé

Pharmacie	1
Hôpital	X <a href="#">Saint-Nazaire</a> 21km
Laboratoire d'analyses médicales	X <a href="#">Herbignac</a> 5km
Etablissement pour handicapé	X <a href="#">Herbignac</a> 4km
EHPA	X <a href="#">Herbignac</a> 5km
Médecin	2
Dentiste	2
Chirurgien	X <a href="#">Saint-Nazaire</a> 21km
Dermatologue	X <a href="#">Piriac-sur-Mer</a> 13km
Anesthésiste	X <a href="#">Guérande</a> 12km
Gastro-entérologue	X <a href="#">Guérande</a> 13km
Gynécologue	X <a href="#">Saint-Nazaire</a> 21km
Cancérologue	X <a href="#">Vannes</a> 40km
Neurologue	X <a href="#">Saint-Nazaire</a> 21km
Ophthalmologue	X <a href="#">Guérande</a> 11km
ORL	X <a href="#">Saint-Nazaire</a> 20km
Cardiologue	X <a href="#">Guérande</a> 11km
Pédiatre	X <a href="#">Guérande</a> 11km
Pneumologue	X <a href="#">Saint-Nazaire</a> 22km
Psychologue	X <a href="#">Guérande</a> 12km
Radiologue	X <a href="#">Montoir-de-Bretagne</a> 21km
Rhumatologue	X <a href="#">Saint-Nazaire</a> 21km
Sage-femme	1



## Éducation

Crèche	1
Ecole maternelle Public	X <a href="#">Saint-Lyphard</a> 9km
Ecole maternelle Privé	X <a href="#">Prinquiau</a> 29km
Ecole primaire Public	1
Ecole primaire Privé	1
Collège Public	X <a href="#">Herbignac</a> 4km
Collège Privé	X <a href="#">Herbignac</a> 5km
Lycée Public	X <a href="#">Guérande</a> 11km
Lycée Privé	X <a href="#">Saint-Molf</a> 8km

Sources : Base Sirene des entreprises et de leurs établissements selon les dernières parutions officielles de 2025 portant sur l'année 2024 ([data.gouv](#)). Liste, localisation et tarifs des professionnels de santé selon les dernières parutions officielles de 2025 portant sur l'année 2024 ([opendatasoft](#)) et FINISS Extraction du Fichier des établissements selon les dernières parutions officielles de 2025 portant sur l'année 2024 ([data.gouv](#)). Adresse et géolocalisation des établissements d'enseignement du premier et second degrés selon les dernières parutions officielles de 2025 portant sur l'année 2024 ([data.education.gouv](#))

## Villes autour de Assérac

Ville	Habitants	Superficie	Pop densité	Pop active	Taux chômage	Revenu moyen	Prix immobilier
Herbignac (4 avis)	7 224	71 km <sup>2</sup>	102 h/km <sup>2</sup>	47.5%	3.6%	22 980 €/an	1 929 €/m <sup>2</sup>
Camoël (2 avis)	1 183	14 km <sup>2</sup>	85 h/km <sup>2</sup>	41.2%	3.6%	23 900 €/an	1 975 €/m <sup>2</sup>
Férel (3 avis)	3 499	28 km <sup>2</sup>	125 h/km <sup>2</sup>	43.5%	4%	23 200 €/an	1 611 €/m <sup>2</sup>
Saint-Molf (1 avis)	2 870	22 km <sup>2</sup>	130 h/km <sup>2</sup>	49%	4.6%	23 370 €/an	2 307 €/m <sup>2</sup>
Mesquer (2 avis)	2 171	16 km <sup>2</sup>	136 h/km <sup>2</sup>	34.3%	5.3%	25 260 €/an	2 955 €/m <sup>2</sup>
Saint-Lyphard (1 avis)	5 304	24 km <sup>2</sup>	221 h/km <sup>2</sup>	46.3%	2.8%	24 360 €/an	2 006 €/m <sup>2</sup>
Pénestin (5 avis)	2 085	21 km <sup>2</sup>	99 h/km <sup>2</sup>	30.2%	5%	24 630 €/an	2 734 €/m <sup>2</sup>
Arzal (4 avis)	1 846	23 km <sup>2</sup>	80 h/km <sup>2</sup>	41%	4.3%	23 700 €/an	1 782 €/m <sup>2</sup>
La Chapelle-des-Marais (4 avis)	4 492	18 km <sup>2</sup>	250 h/km <sup>2</sup>	44.2%	4.7%	22 270 €/an	1 593 €/m <sup>2</sup>
La Roche-Bernard (1 avis)	746	0 km <sup>2</sup>	746 h/km <sup>2</sup>	45.4%	7.5%	22 000 €/an	1 772 €/m <sup>2</sup>
Guérande (17 avis)	16 804	81 km <sup>2</sup>	207 h/km <sup>2</sup>	44%	3.8%	25 270 €/an	2 689 €/m <sup>2</sup>
Marzan	2 684	33 km <sup>2</sup>	81 h/km <sup>2</sup>	43.4%	2.8%	22 960 €/an	1 936 €/m <sup>2</sup>
Billiers (1 avis)	1 066	5 km <sup>2</sup>	213 h/km <sup>2</sup>	42.9%	3.3%	25 130 €/an	2 316 €/m <sup>2</sup>
Nivillac (4 avis)	4 951	55 km <sup>2</sup>	90 h/km <sup>2</sup>	41.3%	3.7%	22 900 €/an	1 795 €/m <sup>2</sup>
La Turballe (8 avis)	4 850	18 km <sup>2</sup>	269 h/km <sup>2</sup>	35.6%	4.2%	25 070 €/an	3 139 €/m <sup>2</sup>

bien-dans-ma-ville.fr



# Vous aimez votre ville ? Notez-la !

Et faites-nous part de vos remarques constructives



Avec

**BIEN** dans ma **VILLE** 