



Version web

# Ville de Assenoncourt

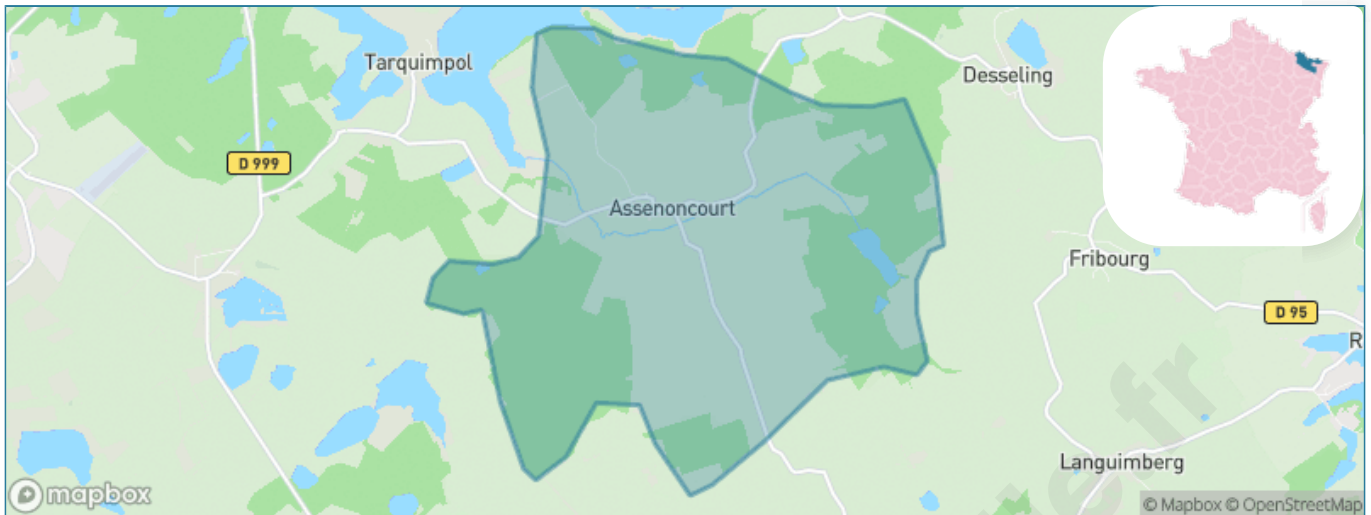
Présenté par

**BIEN** dans  
ma **VILLE** 

# Sommaire

Situation géographique .....	3
Statistiques sur la population .....	4
Evolution du nombre d'habitants .....	4
Tranche d'âge .....	5
0-14 ans .....	5
15-29 ans .....	5
30-44 ans .....	5
45-59 ans .....	5
60-74 ans .....	5
75-89 ans .....	5
90 ans et + .....	5
Activité professionnelle .....	5
Agriculteurs .....	5
Artisans, Commerçants .....	5
Cadres et sup. ....	5
Professions intermédiaires .....	5
Employé .....	5
Ouvrier .....	5
Retraité .....	5
Autres .....	5
Niveau de diplôme .....	6
Sans diplôme ou CEP .....	6
Brevet, BEPC, DNB .....	6
CAP-BEP ou équivalent .....	6
BAC ou équivalent .....	6
BAC+2 .....	6
BAC+3 ou +4 .....	6
BAC+5 ou plus .....	6
Composition des ménages .....	6
Couple sans enfant .....	6
Couple avec enfant(s) .....	6
Famille monoparentale .....	6
Colocation / Autre .....	6
Personnes seules .....	6
Profils électoraux .....	7
Premier tour .....	7
Sécurité .....	8
Evolution du nombre d'infractions .....	8
Pour comparer .....	9
Services à la population .....	10
Commerce .....	10
Éducation .....	10
Villes autour de Assenoncourt .....	11

# Situation géographique



## i Informations clés

- **Région** : Grand Est
- **Département** : Moselle
- **Code postal** : 57810
- **Superficie** : 16 km<sup>2</sup>



# Statistiques sur la population



Nombre d'habitants

**115**



Age moyen

**45 ans**



Pop active

**45.2%**



Taux chômage

**12.3%**



Pop densité

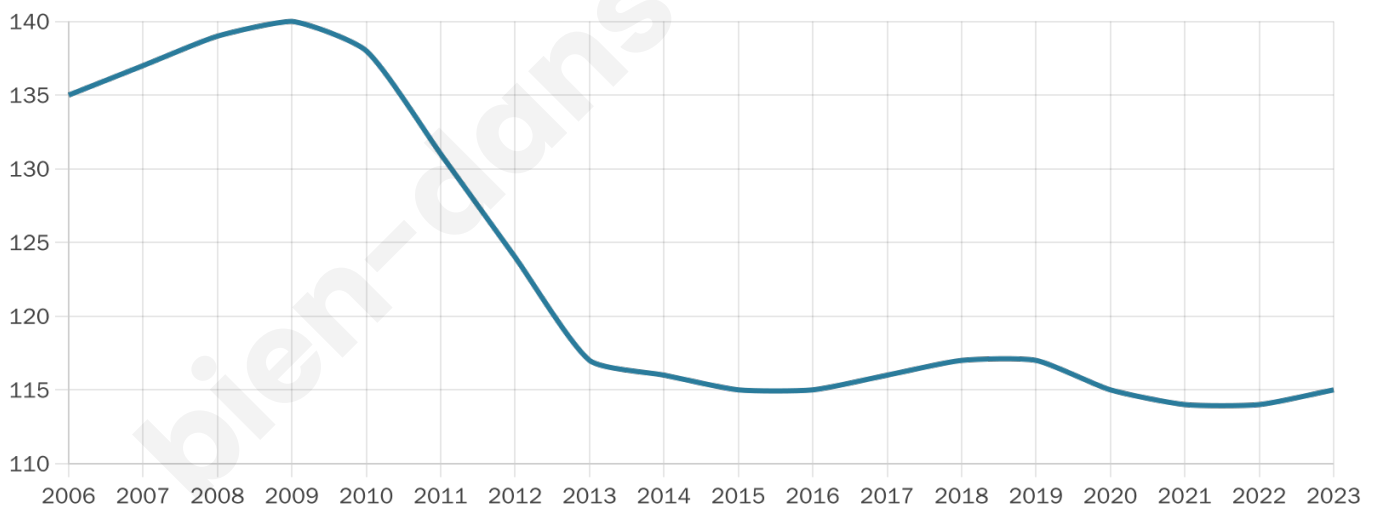
**7 h/km<sup>2</sup>**



Revenu moyen

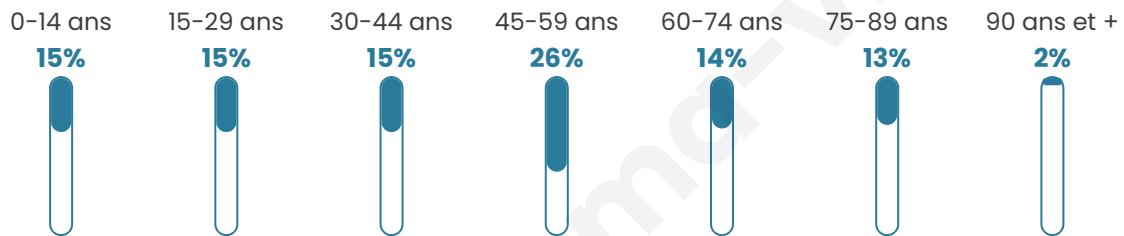
**21 960 €/an**

## Evolution du nombre d'habitants

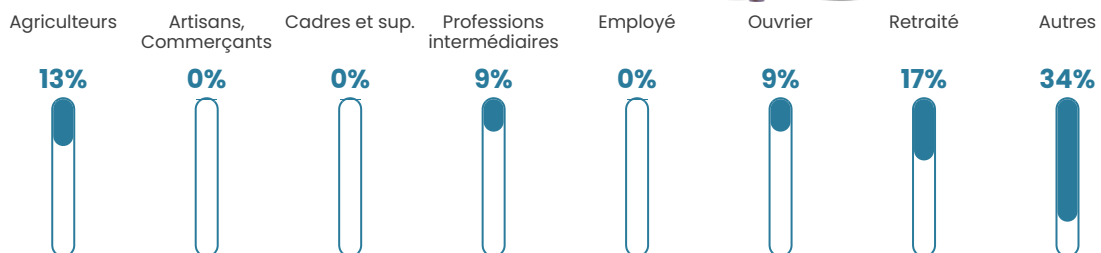


Sources : Institut national de la statistique et des études économiques (insee) selon Les dernières parutions officielles de 2024 portant sur les années 2020, 2021 et 2022.

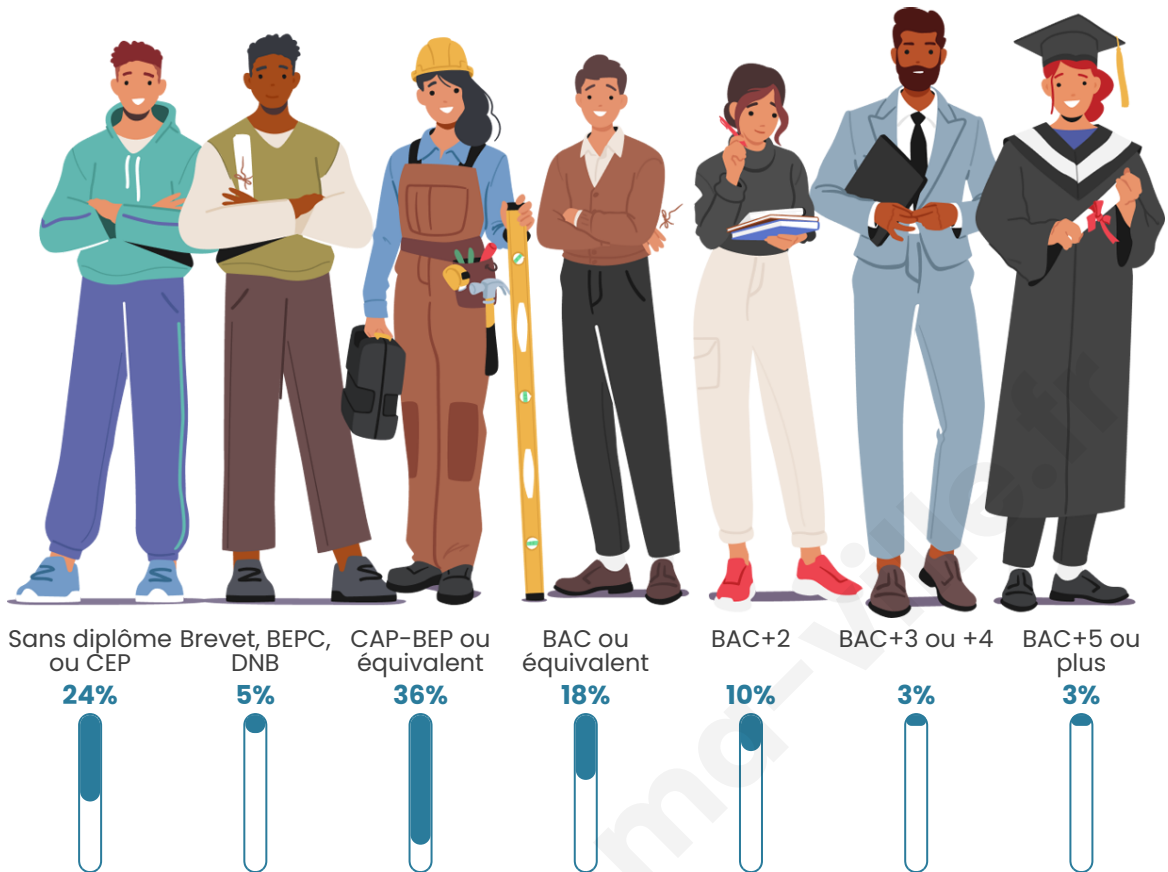
## Tranche d'âge




## Activité professionnelle



## Niveau de diplôme






## Composition des ménages



# Profils électoraux



## Premier tour

	Emmanuel MACRON	34.57 %
	Marine LE PEN	27.16 %
	Jean-Luc MÉLENCHON	8.64 %
	Éric ZEMMOUR	7.41 %
	Yannick JADOT	7.41 %
	Nicolas DUPONT-AIGNAN	6.17 %
	Valérie PÉCRESE	4.94 %
	Jean LASSALLE	2.47 %
	Fabien ROUSSEL	1.23 %
	Nathalie ARTHAUD	0.00 %
	Anne HIDALGO	0.00 %
	Philippe POUTOU	0.00 %

### 105 inscrits

Participation : 80%  
Votes blancs : 2.38%  
Votes nuls : 1.19%

## Second tour

	Emmanuel MACRON	56,25 %
	Marine LE PEN	43,75 %

### 105 inscrits

Participation : 82.86%  
Votes blancs : 6.9%  
Votes nuls : 1.15%

# Sécurité



Agressions physiques / sexuelles

0



Cambriolages

0



Vols / dégradations

0



Stupéfiants

0

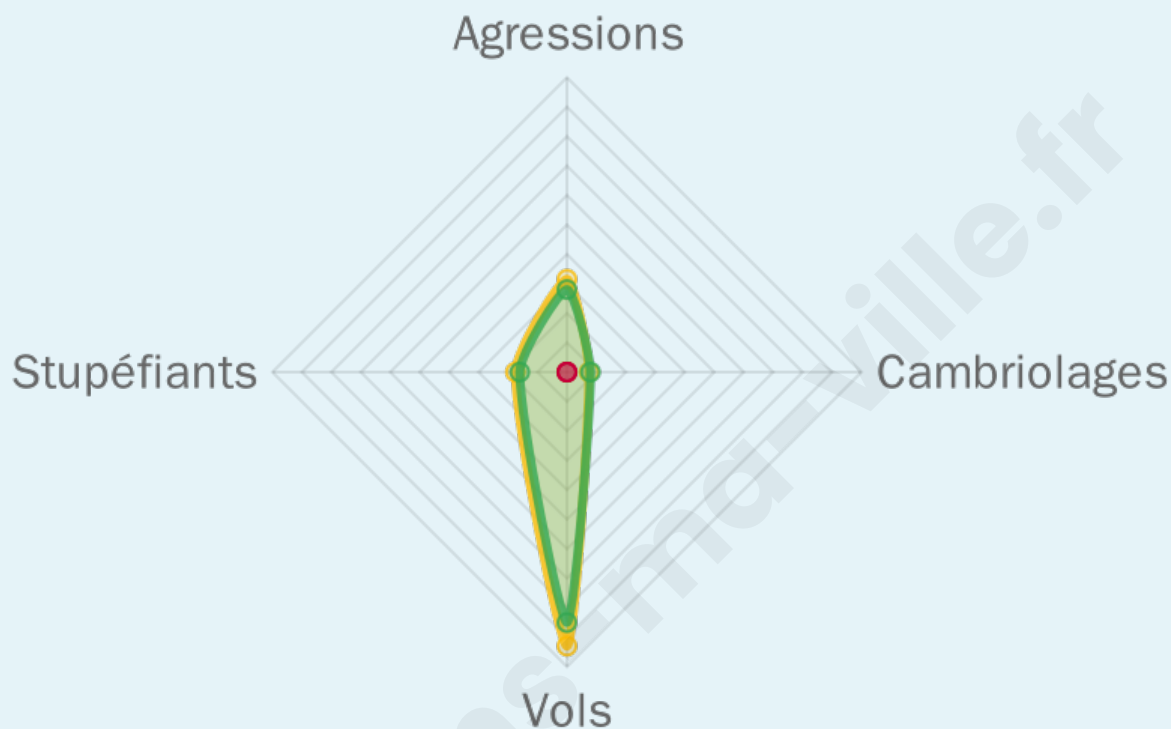
## Evolution du nombre d'infractions



## Pour comparer

(en proportion du nombre d'habitants)

■ Ville ■ Département ■ Région



Sources : Bases statistiques communale, départementale et régionale de la délinquance enregistrée par la police et la gendarmerie nationales selon les dernières parutions officielles de 2025 portant sur l'année 2024 ([data.gouv](https://data.gouv.fr)).

Agressions physiques / sexuelles : Violences sexuelles, coups et blessures volontaires intrafamiliaux, coups et blessures volontaires, autres coups, blessures volontaires et vols violents sans arme.

Cambriolages : Cambriolages de logements.

Vols : Vols avec armes, vols d'accessoires sur véhicules, vols dans les véhicules, vols de véhicules, vols sans violence contre des personnes, destructions, dégradations volontaires et escroqueries.

Stupéfiants : Trafic de stupéfiants dont (AFD) et usage de stupéfiants.

# Services à la population



## Commerce

Hypermarché	X <a href="#">Sarrebouurg</a> 18km
Supermarché	X <a href="#">Dieuze</a> 8km
Superette	X <a href="#">Moussey</a> 9km
Boulangerie	X <a href="#">Geluouurt</a> 5km
Boucherie	X <a href="#">Geluouurt</a> 5km
Restaurant	X <a href="#">Tarquimpol</a> 4km
Garage	X <a href="#">Maizières-lès-Vic</a> 5km
Station-service	X <a href="#">Dieuze</a> 8km
Banque	X <a href="#">Dieuze</a> 8km
La poste	X <a href="#">Tarquimpol</a> 4km
Coiffeur	X <a href="#">Geluouurt</a> 5km
Tabac	X <a href="#">Dieuze</a> 8km
Bars / discothèque	X <a href="#">Dieuze</a> 8km
Bibliothèque	X <a href="#">Dieuze</a> 8km
Cinéma	X <a href="#">Sarrebouurg</a> 19km
Vétérinaire	X <a href="#">Zommange</a> 6km



## Santé

Pharmacie	X <a href="#">Dieuze</a> 8km
Hôpital	X <a href="#">Sarrebouurg</a> 19km
Laboratoire d'analyses médicales	X <a href="#">Dieuze</a> 8km
Etablissement pour handicapé	X <a href="#">Dieuze</a> 7km
EHPA	X <a href="#">Maizières-lès-Vic</a> 6km
Médecin	X <a href="#">Dieuze</a> 8km
Dentiste	X <a href="#">Dieuze</a> 8km
Chirurgien	X <a href="#">Dieuze</a> 8km
Dermatologue	X <a href="#">Dieuze</a> 8km
Anesthésiste	X <a href="#">Dombasle-sur-Meurthe</a> 36km
Gastro-entérologue	X <a href="#">Sarrebouurg</a> 19km
Gynécologue	X <a href="#">Sarrebouurg</a> 19km
Cancérologue	X <a href="#">Essey-lès-Nancy</a> 43km
Neurologue	X <a href="#">Lunéville</a> 30km
Ophthalmologue	X <a href="#">Sarre-Union</a> 28km
ORL	X <a href="#">Sarrebouurg</a> 19km
Cardiologue	X <a href="#">Dieuze</a> 7km
Pédiatre	X <a href="#">Dieuze</a> 8km
Pneumologue	X <a href="#">Sarrebouurg</a> 19km
Psychologue	X <a href="#">Dieuze</a> 8km
Radiologue	X <a href="#">Dieuze</a> 8km
Rhumatologue	X <a href="#">Sarrebouurg</a> 19km
Sage-femme	X <a href="#">Dieuze</a> 8km



## Éducation

Crèche	X <a href="#">Lindre-Basse</a> 6km
Ecole maternelle Public	1
Ecole maternelle Privé	X <a href="#">Laudrefang</a> 37km
Ecole primaire Public	X <a href="#">Guermange</a> 3km
Ecole primaire Privé	X <a href="#">Sarrebouurg</a> 19km
Collège Public	X <a href="#">Dieuze</a> 7km
Collège Privé	X <a href="#">Sarrebouurg</a> 19km
Lycée Public	X <a href="#">Dieuze</a> 7km
Lycée Privé	X <a href="#">Dieuze</a> 8km

Sources : Base Sirene des entreprises et de leurs établissements selon les dernières parutions officielles de 2025 portant sur l'année 2024 ([data.gouv](#)). Liste, localisation et tarifs des professionnels de santé selon les dernières parutions officielles de 2025 portant sur l'année 2024 ([opendatasoft](#)) et FINISS Extraction du Fichier des établissements selon les dernières parutions officielles de 2025 portant sur l'année 2024 ([data.gouv](#)). Adresse et géolocalisation des établissements d'enseignement du premier et second degrés selon les dernières parutions officielles de 2025 portant sur l'année 2024 ([data.education.gouv](#))

## Villes autour de Assenoncourt

Ville	Habitants	Superficie	Pop densité	Pop active	Taux chômage	Revenu moyen	Prix immobilier
Desseling	97	5 km <sup>2</sup>	19 h/km <sup>2</sup>	52.6%	3.1%	25 170 €/an	NC
Fribourg (1 avis)	159	17 km <sup>2</sup>	9 h/km <sup>2</sup>	50.9%	2.5%	20 800 €/an	NC
Guermange	95	17 km <sup>2</sup>	6 h/km <sup>2</sup>	37.9%	2.1%	22 200 €/an	NC
Azoudange	89	15 km <sup>2</sup>	6 h/km <sup>2</sup>	67.4%	3.4%	NC	NC
Tarquimpol	60	4 km <sup>2</sup>	15 h/km <sup>2</sup>	43.3%	6.7%	NC	NC
Lindre-Basse (2 avis)	234	8 km <sup>2</sup>	29 h/km <sup>2</sup>	39.3%	5.6%	23 740 €/an	NC
Languimberg (2 avis)	155	18 km <sup>2</sup>	9 h/km <sup>2</sup>	51.6%	3.9%	24 070 €/an	NC
Zommange	43	6 km <sup>2</sup>	7 h/km <sup>2</sup>	48.8%	2.3%	NC	NC
Maizières-lès-Vic (1 avis)	464	26 km <sup>2</sup>	18 h/km <sup>2</sup>	49.6%	3.9%	20 740 €/an	NC
Gelucourt	204	12 km <sup>2</sup>	17 h/km <sup>2</sup>	48%	5.9%	22 370 €/an	NC
Lindre-Haute	47	2 km <sup>2</sup>	24 h/km <sup>2</sup>	44.7%	0%	NC	NC
Guéblange-lès-Dieuze	150	4 km <sup>2</sup>	38 h/km <sup>2</sup>	48%	6.7%	20 980 €/an	NC
Rhodes	126	11 km <sup>2</sup>	11 h/km <sup>2</sup>	55.6%	7.1%	26 140 €/an	NC
Rorbach-lès-Dieuze	48	4 km <sup>2</sup>	12 h/km <sup>2</sup>	31.3%	2.1%	NC	NC
Belles-Forêts	224	26 km <sup>2</sup>	9 h/km <sup>2</sup>	46.9%	5.8%	19 720 €/an	NC

bien-dans-ma-ville.fr



# **Vous aimez votre ville ? Notez-la !**

Et faites-nous part de vos remarques constructives



Avec

**BIEN** dans ma **VILLE** 