



Version web

# Ville de Assat

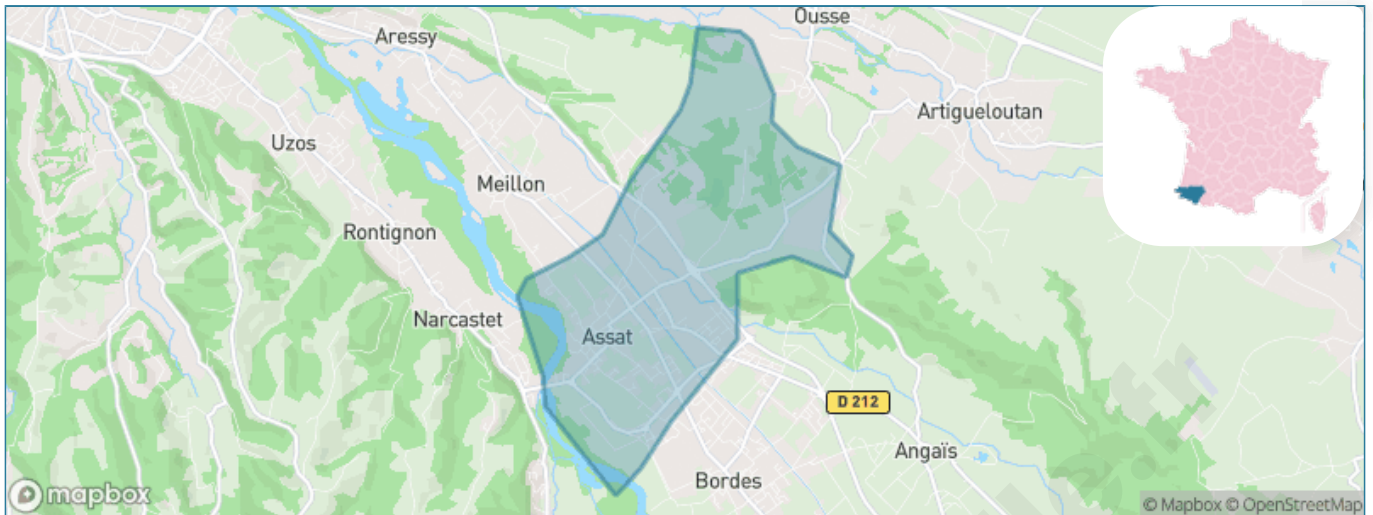
Présenté par

**BIEN** dans  
ma **VILLE** 

# Sommaire

Situation géographique .....	3
Statistiques sur la population .....	4
Evolution du nombre d'habitants .....	4
Tranche d'âge .....	5
0-14 ans .....	5
15-29 ans .....	5
30-44 ans .....	5
45-59 ans .....	5
60-74 ans .....	5
75-89 ans .....	5
90 ans et + .....	5
Activité professionnelle .....	5
Agriculteurs .....	5
Artisans, Commerçants .....	5
Cadres et sup. ....	5
Professions intermédiaires .....	5
Employé .....	5
Ouvrier .....	5
Retraité .....	5
Autres .....	5
Niveau de diplôme .....	6
Sans diplôme ou CEP .....	6
Brevet, BEPC, DNB .....	6
CAP-BEP ou équivalent .....	6
BAC ou équivalent .....	6
BAC+2 .....	6
BAC+3 ou +4 .....	6
BAC+5 ou plus .....	6
Composition des ménages .....	6
Couple sans enfant .....	6
Couple avec enfant(s) .....	6
Famille monoparentale .....	6
Colocation / Autre .....	6
Personnes seules .....	6
Profils électoraux .....	7
Premier tour .....	7
Sécurité .....	8
Evolution du nombre d'infractions .....	8
Pour comparer .....	9
Services à la population .....	10
Commerce .....	10
Éducation .....	10
Villes autour de Assat .....	11

# Situation géographique



## i Informations clés

- **Région** : Nouvelle-Aquitaine
- **Département** : Pyrénées-Atlantiques
- **Code postal** : 64510
- **Superficie** : 9 km<sup>2</sup>



# Statistiques sur la population



Nombre d'habitants

**2 068**



Age moyen

**41 ans**



Pop active

**48.7%**



Taux chômage

**4.6%**



Pop densité

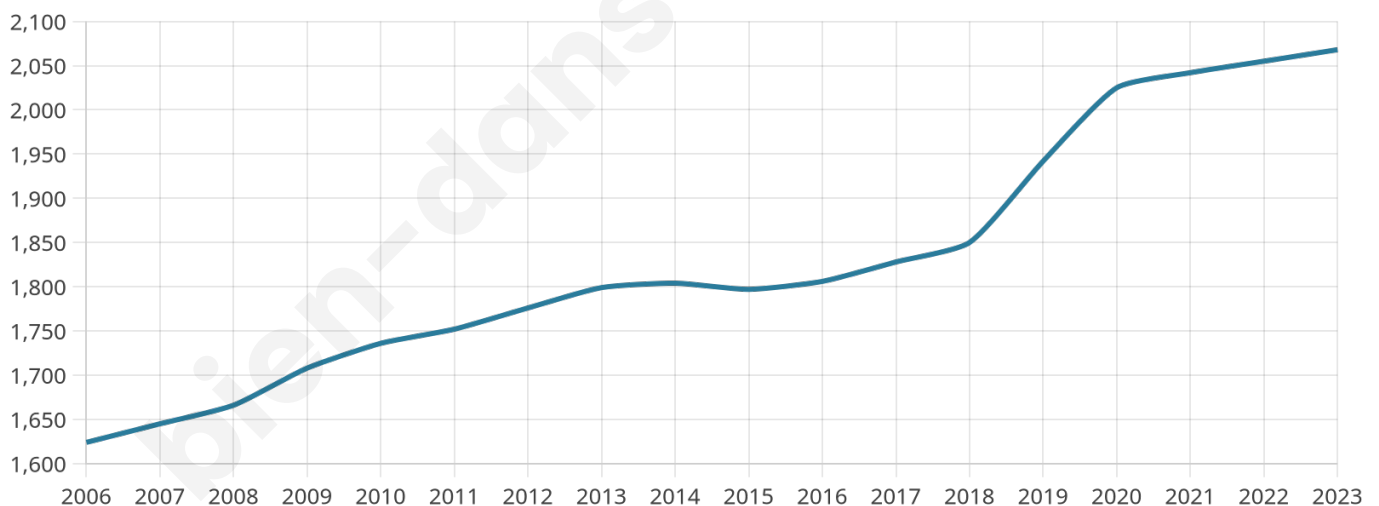
**230 h/km<sup>2</sup>**



Revenu moyen

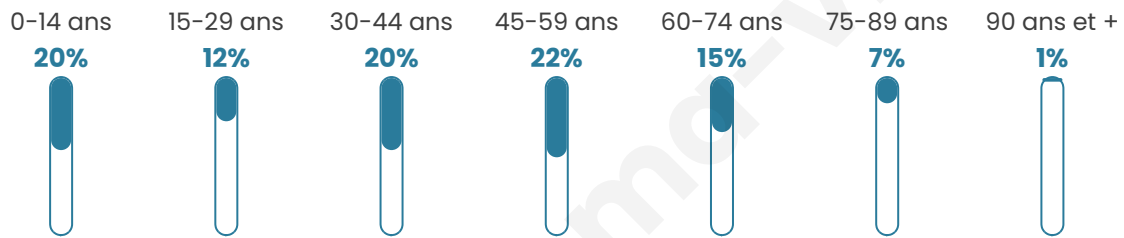
**25 700 €/an**

## Evolution du nombre d'habitants

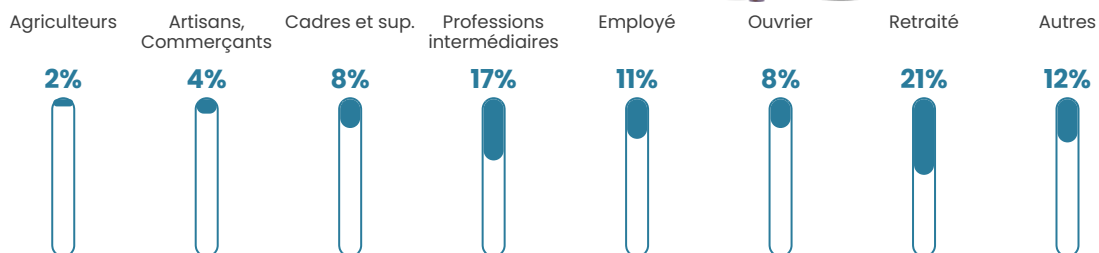


Sources : Institut national de la statistique et des études économiques (insee) selon Les dernières parutions officielles de 2024 portant sur les années 2020, 2021 et 2022.

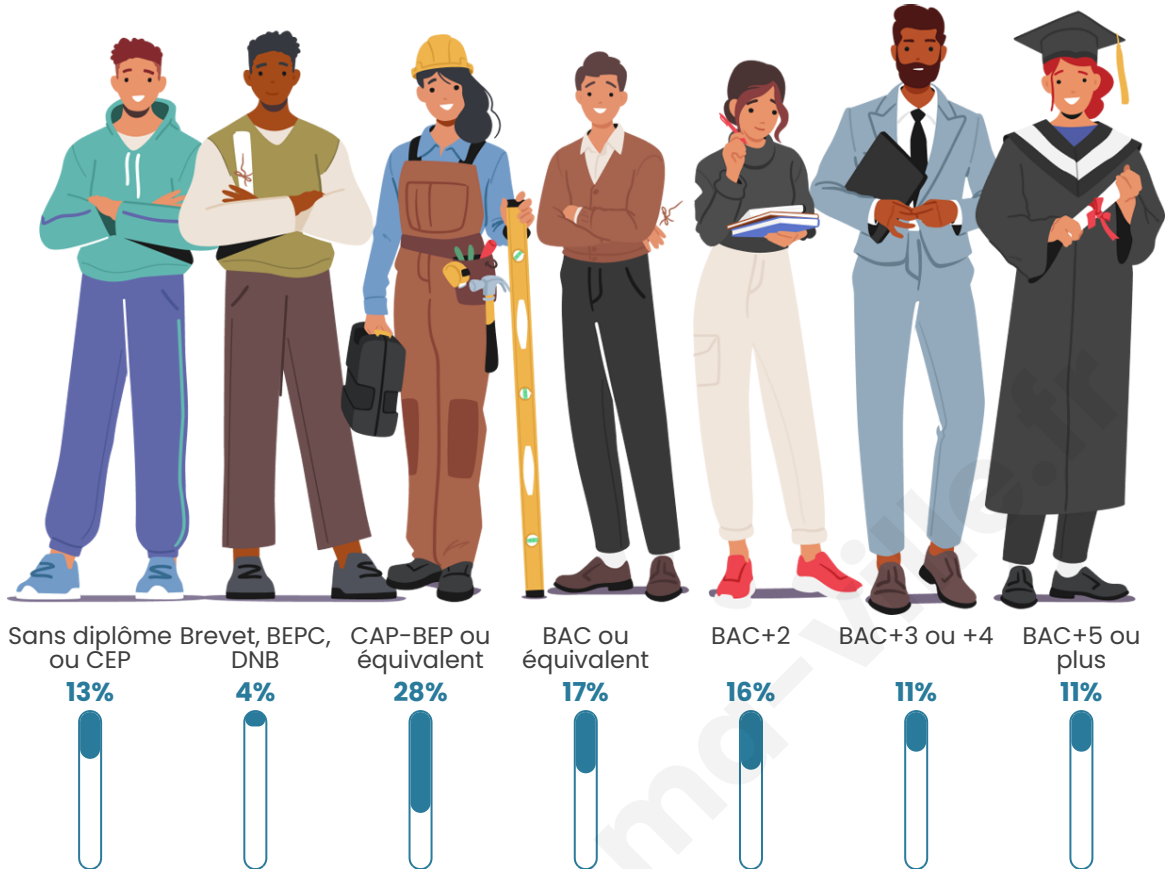
## Tranche d'âge




## Activité professionnelle



## Niveau de diplôme











## Composition des ménages



# Profils électoraux

## Premier tour

	Emmanuel MACRON	29.12 %
	Jean-Luc MÉLENCHON	19.98 %
	Marine LE PEN	18.44 %
	Jean LASSALLE	10.38 %
	Yannick JADOT	5.34 %
	Éric ZEMMOUR	4.57 %
	Valérie PÉCRESE	4.26 %
	Anne HIDALGO	3.10 %
	Nicolas DUPONT-AIGNAN	2.32 %
	Fabien ROUSSEL	1.86 %
	Philippe POUTOU	0.39 %
	Nathalie ARTHAUD	0.23 %



### 1 536 inscrits

Participation : 85.42%

Votes blancs : 1.37%

Votes nuls : 0.23%

## Second tour

	Emmanuel MACRON	63,17 %
	Marine LE PEN	36,83 %

### 1 536 inscrits

Participation : 81.05%

Votes blancs : 9.48%

Votes nuls : 2.41%

# Sécurité



Agressions physiques / sexuelles

**0**



Cambriolages

**0**



Vols / dégradations

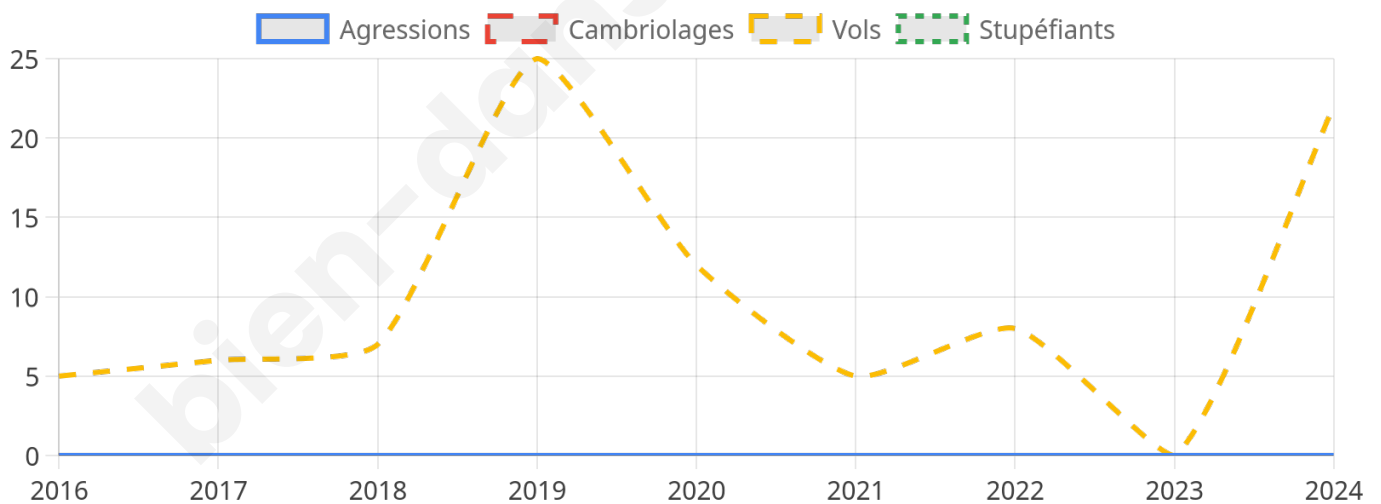
**22**



Stupéfiants

**0**

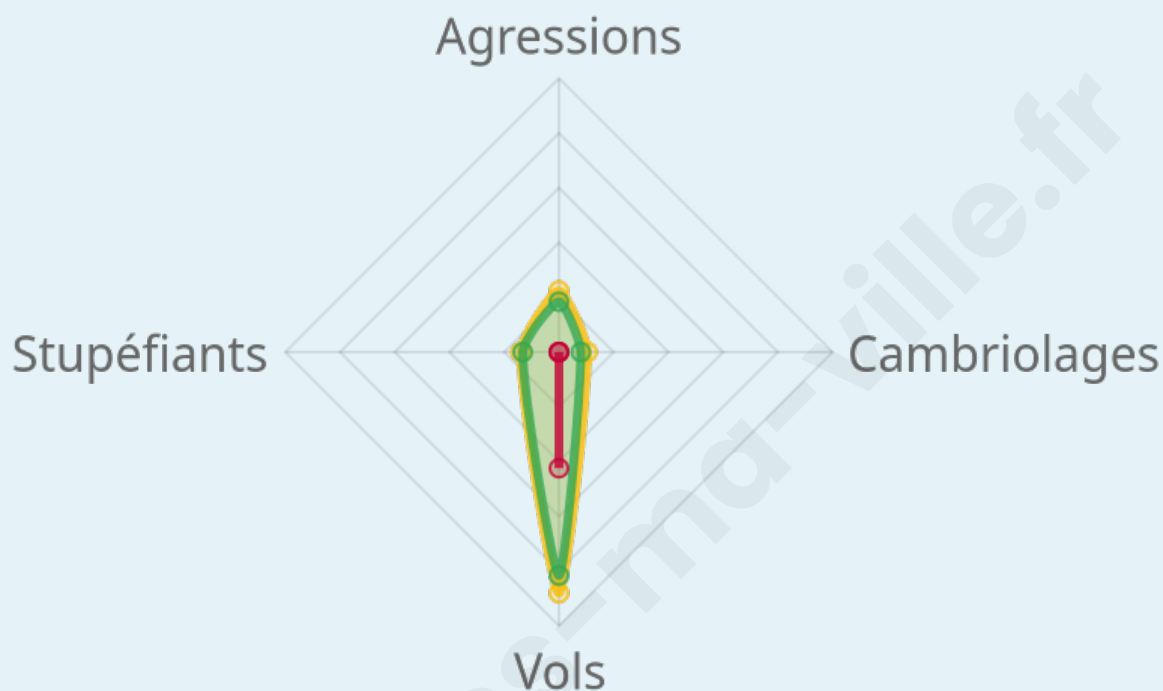
## Evolution du nombre d'infractions



## Pour comparer

(en proportion du nombre d'habitants)

Ville  Département  Région



Sources : Bases statistiques communale, départementale et régionale de la délinquance enregistrée par la police et la gendarmerie nationales selon les dernières parutions officielles de 2025 portant sur l'année 2024 ([data.gouv](https://data.gouv.fr)).

Agressions physiques / sexuelles : Violences sexuelles, coups et blessures volontaires intrafamiliaux, coups et blessures volontaires, autres coups, blessures volontaires et vols violents sans arme.

Cambriolages : Cambriolages de logements.

Vols : Vols avec armes, vols d'accessoires sur véhicules, vols dans les véhicules, vols de véhicules, vols sans violence contre des personnes, destructions, dégradations volontaires et escroqueries.

Stupéfiants : Trafic de stupéfiants dont (AFD) et usage de stupéfiants.

# Services à la population



## Commerce

Hypermarché	X <u>Mazères-Lezons</u> 5km
Supermarché	X <u>Bordes</u> 2km
Superette	1
Boulangerie	2
Boucherie	1
Restaurant	2
Garage	3
Station-service	X <u>Bordes</u> 2km
Banque	X <u>Mazères-Lezons</u> 5km
La poste	1
Coiffeur	2
Tabac	X <u>Pau</u> 7km
Bars / discothèque	X <u>Boeil-Bezing</u> 4km
Bibliothèque	X <u>Pau</u> 6km
Cinéma	X <u>Pau</u> 8km
Vétérinaire	1



## Santé

Pharmacie	X <u>Bordes</u> 1km
Hôpital	X <u>Pau</u> 10km
Laboratoire d'analyses médicales	X <u>Aressy</u> 4km
Etablissement pour handicapé	X <u>Rontignon</u> 3km
EHPA	X <u>Bordes</u> 2km
Médecin	2
Dentiste	X <u>Bordes</u> 2km
Chirurgien	X <u>Aressy</u> 4km
Dermatologue	X <u>Idron</u> 5km
Anesthésiste	X <u>Aressy</u> 3km
Gastro-entérologue	X <u>Pau</u> 9km
Gynécologue	X <u>Pau</u> 8km
Cancérologue	X <u>Tarbes</u> 31km
Neurologue	X <u>Aressy</u> 3km
Ophtalmologue	X <u>Pau</u> 8km
ORL	X <u>Pau</u> 7km
Cardiologue	X <u>Aressy</u> 3km
Pédiatre	X <u>Pau</u> 7km
Pneumologue	X <u>Aressy</u> 3km
Psychologue	X <u>Pau</u> 7km
Radiologue	X <u>Pau</u> 8km
Rhumatologue	X <u>Pau</u> 8km
Sage-femme	X <u>Idron</u> 5km



## Éducation

Crèche	2
Ecole maternelle Public	1
Ecole maternelle Privé	X <u>Plaisance-du- Touch</u> 134km
Ecole primaire Public	1
Ecole primaire Privé	X <u>Baliros</u> 3km
Collège Public	X <u>Bizanos</u> 6km
Collège Privé	X <u>Pau</u> 7km
Lycée Public	X <u>Gelos</u> 7km
Lycée Privé	X <u>Baudreix</u> 6km

Sources : Base Sirene des entreprises et de leurs établissements selon les dernières parutions officielles de 2025 portant sur l'année 2024 ([data.gouv](#)). Liste, localisation et tarifs des professionnels de santé selon les dernières parutions officielles de 2025 portant sur l'année 2024 ([opendatasoft](#)) et FINISS Extraction du Fichier des établissements selon les dernières parutions officielles de 2025 portant sur l'année 2024 ([data.gouv](#)). Adresse et géolocalisation des établissements d'enseignement du premier et second degrés selon les dernières parutions officielles de 2025 portant sur l'année 2024 ([data.education.gouv](#))

## Villes autour de Assat

Ville	Habitants	Superficie	Pop densité	Pop active	Taux chômage	Revenu moyen	Prix immobilier
Narcastet	753	4 km <sup>2</sup>	188 h/km <sup>2</sup>	48.7%	3.1%	24 070 €/an	1 937 €/m <sup>2</sup>
Baliros	515	3 km <sup>2</sup>	172 h/km <sup>2</sup>	49.7%	2.9%	23 060 €/an	1 794 €/m <sup>2</sup>
Meillon (2 avis)	957	7 km <sup>2</sup>	137 h/km <sup>2</sup>	50.1%	4.7%	24 930 €/an	496 €/m <sup>2</sup>
Bordes	2 872	7 km <sup>2</sup>	410 h/km <sup>2</sup>	49%	3.7%	23 980 €/an	1 654 €/m <sup>2</sup>
Rontignon	875	7 km <sup>2</sup>	125 h/km <sup>2</sup>	43.2%	3.8%	26 560 €/an	1 459 €/m <sup>2</sup>
Uzos	874	3 km <sup>2</sup>	291 h/km <sup>2</sup>	39%	2.4%	27 860 €/an	2 004 €/m <sup>2</sup>
Pardies-Piétat	434	7 km <sup>2</sup>	62 h/km <sup>2</sup>	51.4%	4.1%	24 870 €/an	1 582 €/m <sup>2</sup>
Aressy	881	2 km <sup>2</sup>	441 h/km <sup>2</sup>	46.9%	2%	26 590 €/an	2 149 €/m <sup>2</sup>
Lée	1 271	2 km <sup>2</sup>	636 h/km <sup>2</sup>	44.1%	2.3%	32 160 €/an	2 296 €/m <sup>2</sup>
Idron (2 avis)	5 340	7 km <sup>2</sup>	763 h/km <sup>2</sup>	42.8%	3.3%	30 290 €/an	2 286 €/m <sup>2</sup>
Mazères-Lezons	1 845	4 km <sup>2</sup>	461 h/km <sup>2</sup>	40%	4%	25 060 €/an	1 992 €/m <sup>2</sup>
Artigueloutan (2 avis)	1 105	8 km <sup>2</sup>	138 h/km <sup>2</sup>	46.1%	3.9%	27 130 €/an	1 748 €/m <sup>2</sup>
Angaïs	885	5 km <sup>2</sup>	177 h/km <sup>2</sup>	46.3%	1.8%	26 980 €/an	2 266 €/m <sup>2</sup>
Ousse (1 avis)	1 672	4 km <sup>2</sup>	418 h/km <sup>2</sup>	48.3%	2.9%	27 840 €/an	1 794 €/m <sup>2</sup>
Boeil-Bezing	1 341	8 km <sup>2</sup>	168 h/km <sup>2</sup>	48.2%	2.5%	24 460 €/an	1 612 €/m <sup>2</sup>

bien-dans-ma-ville.fr



# **Vous aimez votre ville ? Notez-la !**

Et faites-nous part de vos remarques constructives



Avec

**BIEN** dans ma **VILLE** 