



Version web

Ville de Assas

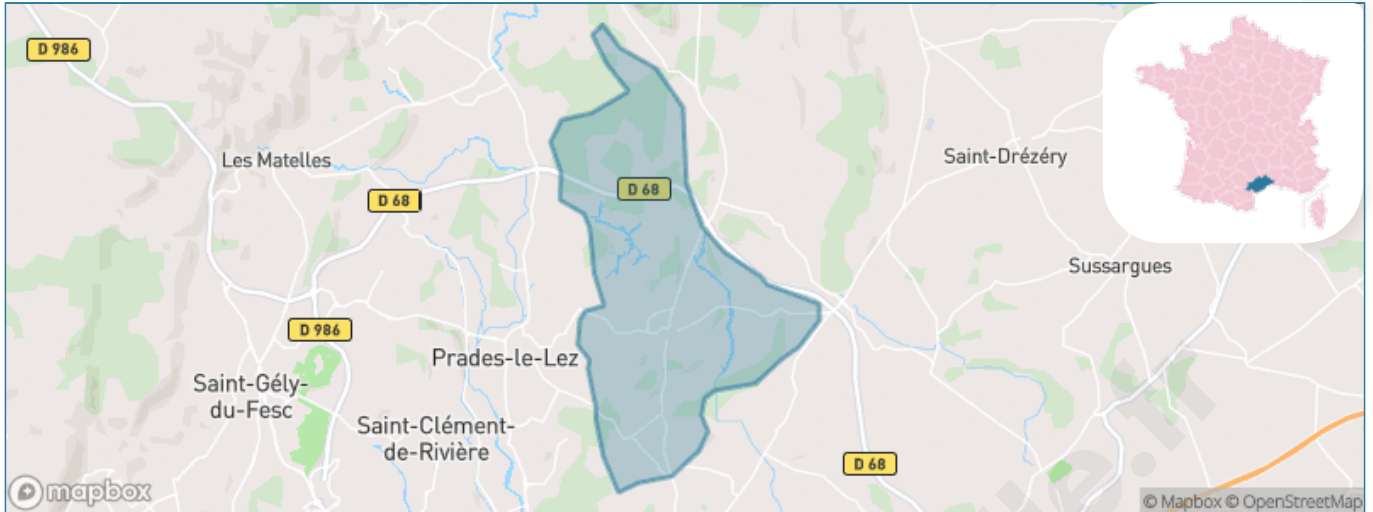
Présenté par

BIEN dans
ma **VILLE** 

Sommaire

Situation géographique	3
Statistiques sur la population	4
Evolution du nombre d'habitants	4
Tranche d'âge	5
0-14 ans	5
15-29 ans	5
30-44 ans	5
45-59 ans	5
60-74 ans	5
75-89 ans	5
90 ans et +	5
Activité professionnelle	5
Agriculteurs	5
Artisans, Commerçants	5
Cadres et sup.	5
Professions intermédiaires	5
Employé	5
Ouvrier	5
Retraité	5
Autres	5
Niveau de diplôme	6
Sans diplôme ou CEP	6
Brevet, BEPC, DNB	6
CAP-BEP ou équivalent	6
BAC ou équivalent	6
BAC+2	6
BAC+3 ou +4	6
BAC+5 ou plus	6
Composition des ménages	6
Couple sans enfant	6
Couple avec enfant(s)	6
Famille monoparentale	6
Colocation / Autre	6
Personnes seules	6
Profil électoraux	7
Premier tour	7
Sécurité	8
Evolution du nombre d'infractions	8
Pour comparer	9
Services à la population	10
Commerce	10
Éducation	10
Villes autour de Assas	11
Avis sur la ville de Assas	12
Moyenne par critère	12
Villes autour de Assas	12
Répartition des avis par note	12
Répartition des avis par note	12

Situation géographique



i Informations clés

- **Région** : Occitanie
- **Département** : Hérault
- **Code postal** : 34820
- **Superficie** : 19 km²



Statistiques sur la population



Nombre d'habitants

1 405



Age moyen

48 ans



Pop active

47%



Taux chômage

7%



Pop densité

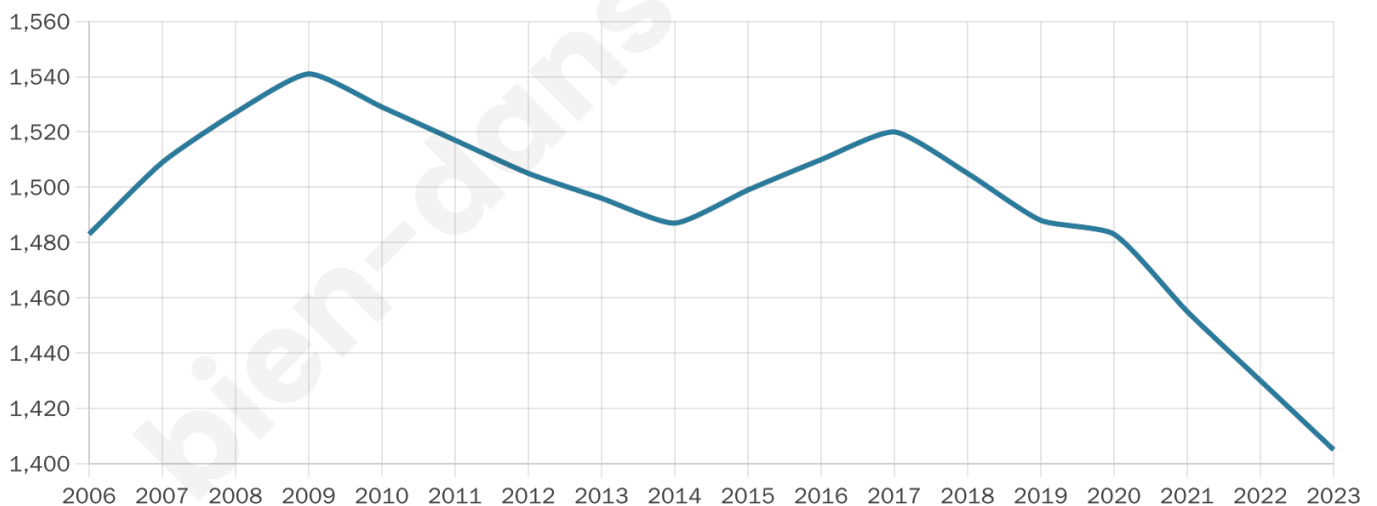
74 h/km²



Revenu moyen

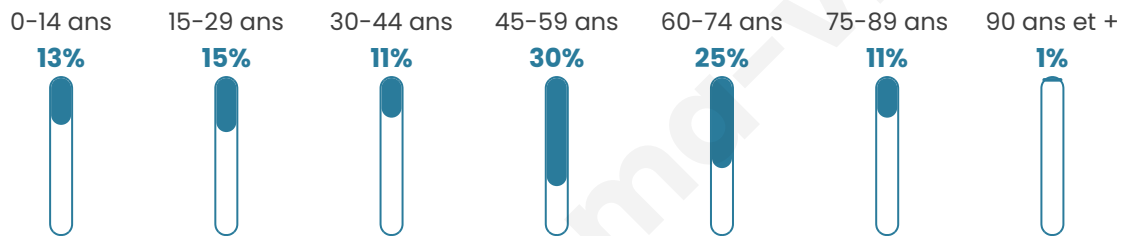
31 670 €/an

Evolution du nombre d'habitants

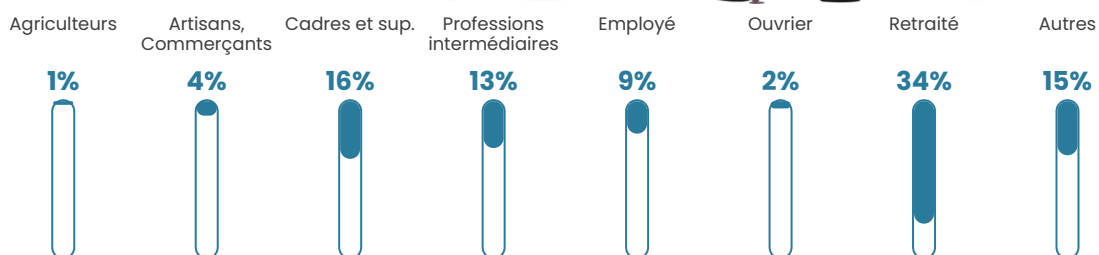


Sources : Institut national de la statistique et des études économiques (insee) selon Les dernières parutions officielles de 2024 portant sur les années 2020, 2021 et 2022.

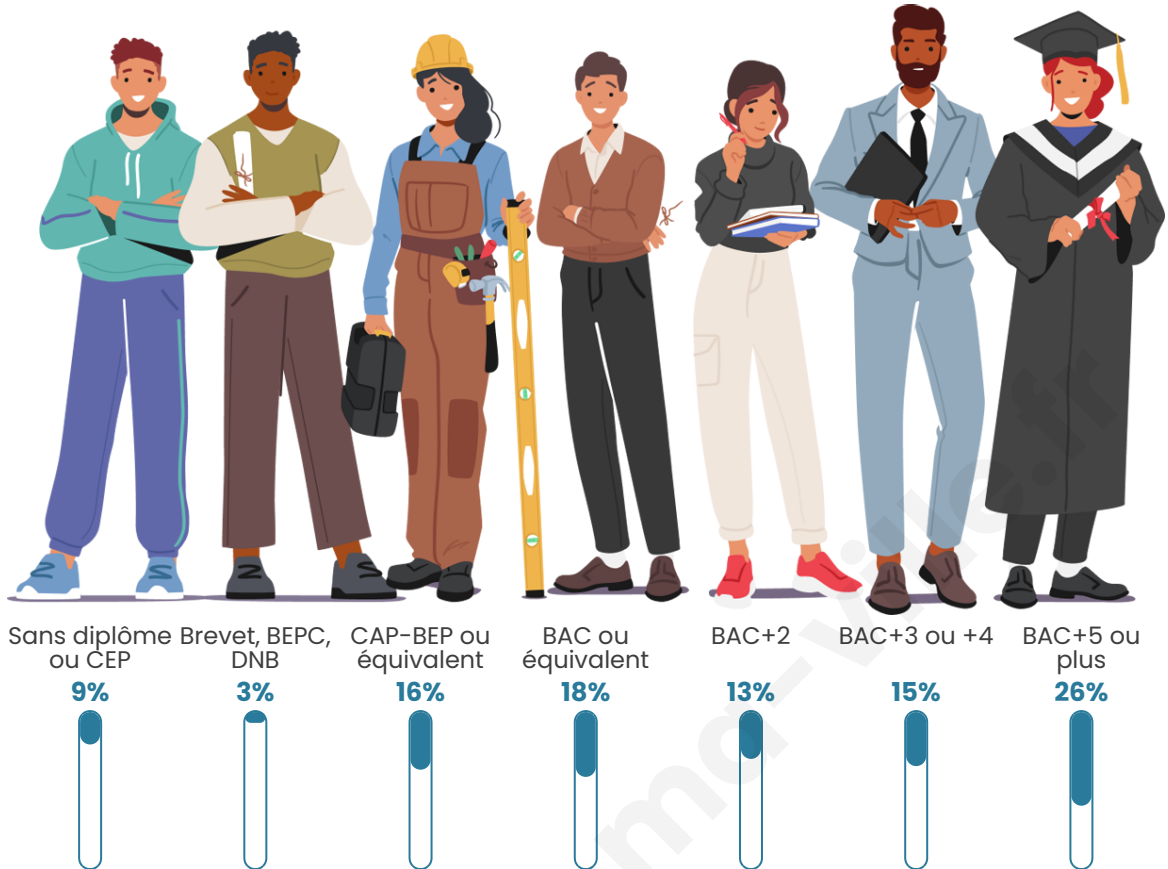
Tranche d'âge




Activité professionnelle



Niveau de diplôme















Composition des ménages



Profils électoraux

Premier tour

	Emmanuel MACRON	37.10 %
	Jean-Luc MÉLENCHON	18.50 %
	Marine LE PEN	13.60 %
	Éric ZEMMOUR	9.90 %
	Yannick JADOT	7.49 %
	Valérie PÉCRESE	5.83 %
	Jean LASSALLE	3.05 %
	Anne HIDALGO	1.57 %
	Fabien ROUSSEL	1.39 %
	Nicolas DUPONT-AIGNAN	0.83 %
	Philippe POUTOU	0.46 %
	Nathalie ARTHAUD	0.28 %



1 269 inscrits

Participation : 86.6%

Votes blancs : 0.55%

Votes nuls : 1.09%

Second tour

	Emmanuel MACRON	70,56 %
	Marine LE PEN	29,44 %

1 267 inscrits

Participation : 81.77%

Votes blancs : 7.14%

Votes nuls : 2.03%

Sécurité



Agressions physiques / sexuelles

0



Cambriolages

11



Vols / dégradations

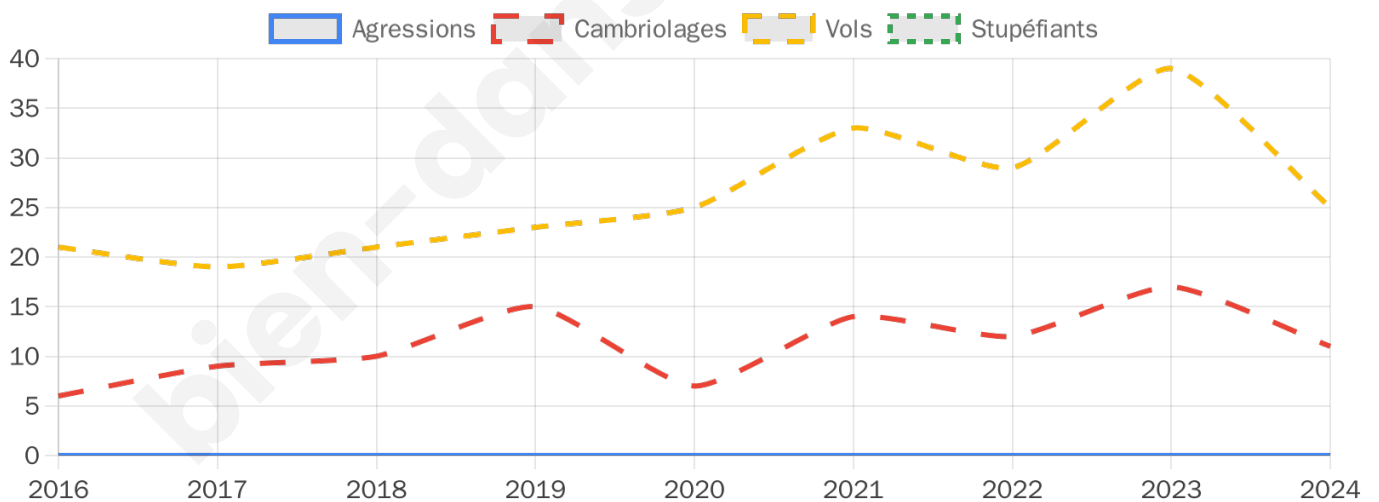
25



Stupéfiants

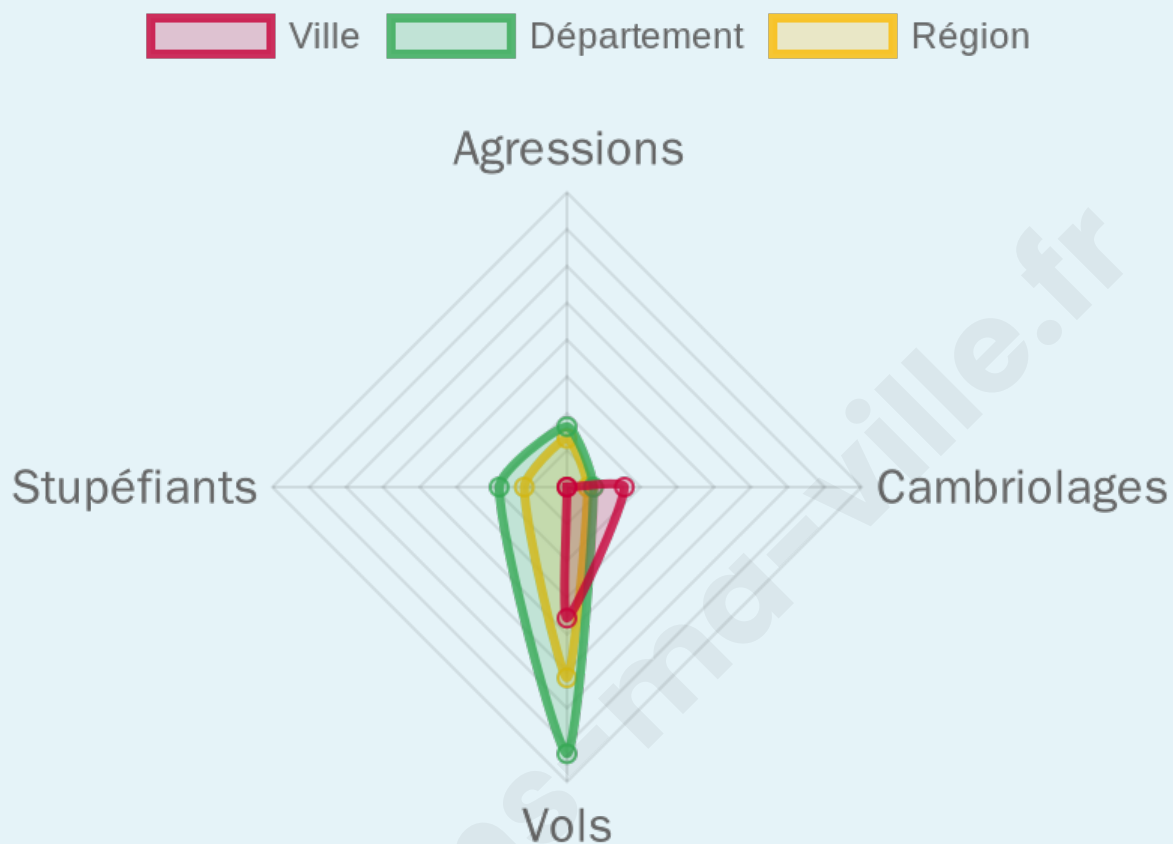
0

Evolution du nombre d'infractions



Pour comparer

(en proportion du nombre d'habitants)



Sources : Bases statistiques communale, départementale et régionale de la délinquance enregistrée par la police et la gendarmerie nationales selon les dernières parutions officielles de 2025 portant sur l'année 2024 ([data.gouv](https://data.gouv.fr)).

Agressions physiques / sexuelles : Violences sexuelles, coups et blessures volontaires intrafamiliaux, coups et blessures volontaires, autres coups, blessures volontaires et vols violents sans arme.

Cambriolages : Cambriolages de logements.

Vols : Vols avec armes, vols d'accessoires sur véhicules, vols dans les véhicules, vols de véhicules, vols sans violence contre des personnes, destructions, dégradations volontaires et escroqueries.

Stupéfiants : Trafic de stupéfiants dont (AFD) et usage de stupéfiants.

Services à la population



Commerce

Hypermarché	X Jacou 5km
Supermarché	X Prades-le-Lez 2km
Superette	1
Boulangerie	1
Boucherie	X Prades-le-Lez 2km
Restaurant	X Prades-le-Lez 1km
Garage	3
Station-service	X Prades-le-Lez 1km
Banque	X Val de Briey 2km
La poste	2
Coiffeur	1
Tabac	X Montferrier-sur-Lez 4km
Bars / discothèque	1
Bibliothèque	X Clapiers 5km
Cinéma	X Hasparren 6km
Vétérinaire	X Saint-Vincent-de-Barbeyrargues 0km



Santé

Pharmacie	1
Hôpital	X Clapiers 4km
Laboratoire d'analyses médicales	X Prades-le-Lez 2km
Etablissement pour handicapé	X Prades-le-Lez 1km
EHPA	X Montferrier-sur-Lez 3km
Médecin	1
Dentiste	X Saint-Vincent-de-Barbeyrargues 1km
Chirurgien	X Prades-le-Lez 1km
Dermatologue	X Montferrier-sur-Lez 4km
Anesthésiste	X Castelnau-le-Lez 7km
Gastro-entérologue	X Saint-Gély-du-Fesc 6km
Gynécologue	X Montferrier-sur-Lez 5km
Cancérologue	X Castelnau-le-Lez 7km
Neurologue	X Montferrier-sur-Lez 4km
Ophtalmologue	X Montferrier-sur-Lez 4km
ORL	X Montferrier-sur-Lez 4km
Cardiologue	X Saint-Clément-de-Rivière 3km
Pédiatre	X Clapiers 4km
Pneumologue	X Montferrier-sur-Lez 4km
Psychologue	X Montferrier-sur-Lez 4km
Radiologue	X Montpellier 7km
Rhumatologue	X Clapiers 5km
Sage-femme	X Clapiers 5km



Éducation

Crèche	4
Ecole maternelle Public	1
Ecole maternelle Privé	X Frontignan 30km
Ecole primaire Public	1
Ecole primaire Privé	X Saint-Clément-de-Rivière 4km
Collège Public	X Saint-Clément-de-Rivière 4km
Collège Privé	X Montferrier-sur-Lez 2km
Lycée Public	X Saint-Clément-de-Rivière 4km
Lycée Privé	X Montferrier-sur-Lez 3km

Sources : Base Sirene des entreprises et de leurs établissements selon les dernières parutions officielles de 2025 portant sur l'année 2024 ([data.gouv](#)). Liste, localisation et tarifs des professionnels de santé selon les dernières parutions officielles de 2025 portant sur l'année 2024 ([opendatasoft](#)) et FINISS Extraction du Fichier des établissements selon les dernières parutions officielles de 2025 portant sur l'année 2024 ([data.gouv](#)). Adresse et géolocalisation des établissements d'enseignement du premier et second degrés selon les dernières parutions officielles de 2025 portant sur l'année 2024 ([data.education.gouv](#))

Villes autour de Assas

Ville	Habitants	Superficie	Pop densité	Pop active	Taux chômage	Revenu moyen	Prix immobilier
Saint-Vincent-de-Barbeyrargues	775	2 km ²	388 h/km ²	46.6%	4.4%	28 520 €/an	3 016 €/m ²
Prades-le-Lez (6 avis)	6 184	8 km ²	773 h/km ²	49.6%	3.7%	26 410 €/an	3 235 €/m ²
Guzargues (1 avis)	502	11 km ²	46 h/km ²	46.6%	4.2%	31 110 €/an	3 601 €/m ²
Teyran (3 avis)	4 787	10 km ²	479 h/km ²	41.8%	3.1%	29 970 €/an	3 593 €/m ²
Saint-Clément-de-Rivière (2 avis)	5 218	12 km ²	435 h/km ²	37.2%	4.9%	34 870 €/an	3 533 €/m ²
Le Triadou	737	6 km ²	123 h/km ²	45.6%	3.9%	27 910 €/an	3 289 €/m ²
Jacou (7 avis)	6 924	3 km ²	2 308 h/km ²	48.3%	5.2%	26 300 €/an	3 261 €/m ²
Montferrier-sur-Lez (5 avis)	4 135	7 km ²	591 h/km ²	42.5%	4.1%	33 630 €/an	3 287 €/m ²
Clapiers (3 avis)	6 006	7 km ²	858 h/km ²	44.5%	4%	28 000 €/an	3 211 €/m ²
Saint-Gély-du-Fesc (12 avis)	10 472	16 km ²	655 h/km ²	45.1%	3.8%	29 940 €/an	3 516 €/m ²
Les Matelles	2 068	16 km ²	129 h/km ²	45.4%	2.6%	28 150 €/an	2 786 €/m ²
Saint-Jean-de-Cuculles	531	9 km ²	59 h/km ²	47.3%	3.8%	29 770 €/an	3 585 €/m ²
Le Crès (9 avis)	9 226	5 km ²	1 845 h/km ²	46.3%	5.1%	25 900 €/an	3 427 €/m ²
Castelnau-le-Lez (20 avis)	26 058	11 km ²	2 369 h/km ²	47.4%	4.9%	25 160 €/an	3 390 €/m ²
Montaud (2 avis)	1 014	12 km ²	85 h/km ²	48.9%	3.8%	26 620 €/an	2 769 €/m ²

Avis sur la ville de Assas



Moyenne par critère



Villes autour de Assas

Ville	Note globale	Sécurité	Éducation	Sport Loisir	Environnement	Vie pratique
Saint-Vincent-de-Barbeyrargues	-	-	-	-	-	-
Prades-le-Lez (6 avis)	3.8	4.0	4.2	3.8	3.8	3.2
Guzargues (1 avis)	5.0	5.0	5.0	5.0	5.0	5.0
Teyran (3 avis)	3.9	3.7	3.0	4.3	4.3	4.0
Saint-Clément-de-Rivière (2 avis)	3.8	4.5	4.0	3.0	4.5	3.0
Le Triadou	-	-	-	-	-	-
Jacou (7 avis)	4.0	3.9	4.1	3.9	3.9	4.3
Montferrier-sur-Lez (5 avis)	3.5	3.8	3.4	3.6	3.8	3.0
Clapiers (3 avis)	3.7	3.3	3.3	3.7	4.0	4.0
Saint-Gély-du-Fesc (12 avis)	4.1	4.2	3.8	4.1	4.5	4.2
Les Matelles	-	-	-	-	-	-
Saint-Jean-de-Cuculles	-	-	-	-	-	-
Le Crès (9 avis)	3.1	2.6	2.6	3.4	3.9	3.2
Castelnau-le-Lez (20 avis)	3.3	2.9	3.1	3.8	3.2	3.5
Montaud (2 avis)	4.0	4.0	4.0	4.0	5.0	3.0



Vous aimez votre ville ? Notez-la !

Et faites-nous part de vos remarques constructives



Avec

BIEN dans ma **VILLE** 