



Version web

# Ville de Assais-les- Jumeaux

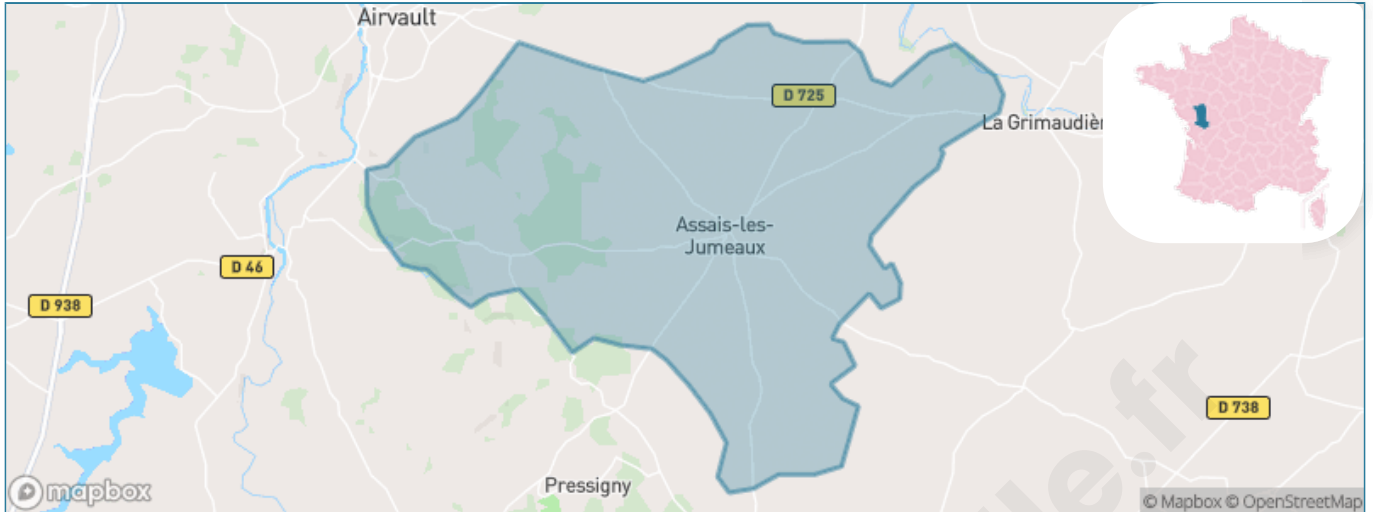
Présenté par

**BIEN** dans  
ma **VILLE** 

# Sommaire

Situation géographique .....	3
Statistiques sur la population .....	4
Evolution du nombre d'habitants .....	4
Tranche d'âge .....	5
0-14 ans .....	5
15-29 ans .....	5
30-44 ans .....	5
45-59 ans .....	5
60-74 ans .....	5
75-89 ans .....	5
90 ans et + .....	5
Activité professionnelle .....	5
Agriculteurs .....	5
Artisans, Commerçants .....	5
Cadres et sup. ....	5
Professions intermédiaires .....	5
Employé .....	5
Ouvrier .....	5
Retraité .....	5
Autres .....	5
Niveau de diplôme .....	6
Sans diplôme ou CEP .....	6
Brevet, BEPC, DNB .....	6
CAP-BEP ou équivalent .....	6
BAC ou équivalent .....	6
BAC+2 .....	6
BAC+3 ou +4 .....	6
BAC+5 ou plus .....	6
Composition des ménages .....	6
Couple sans enfant .....	6
Couple avec enfant(s) .....	6
Famille monoparentale .....	6
Colocation / Autre .....	6
Personnes seules .....	6
Profils électoraux .....	7
Premier tour .....	7
Sécurité .....	8
Evolution du nombre d'infractions .....	8
Pour comparer .....	9
Services à la population .....	10
Commerce .....	10
Éducation .....	10
Villes autour de Assais-les-Jumeaux .....	11

# Situation géographique



## i Informations clés

- **Région :** Nouvelle-Aquitaine
- **Département :** Deux-Sèvres
- **Code postal :** 79600
- **Superficie :** 52 km<sup>2</sup>



# Statistiques sur la population



Nombre d'habitants

**763**



Age moyen

**44 ans**



Pop active

**43.9%**



Taux chômage

**7.8%**



Pop densité

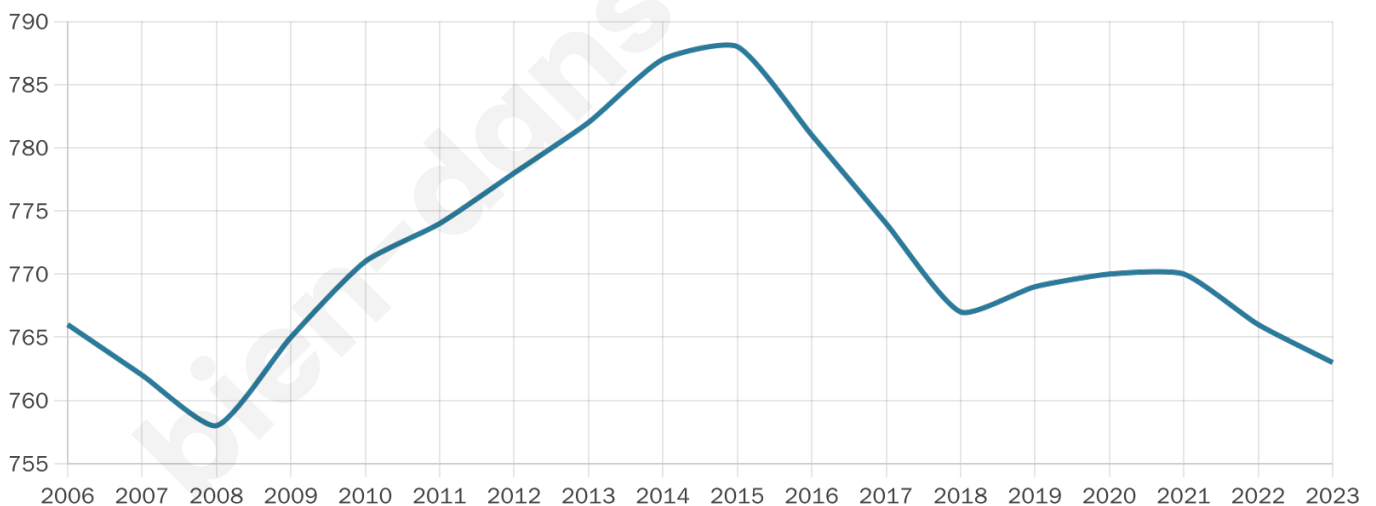
**15 h/km<sup>2</sup>**



Revenu moyen

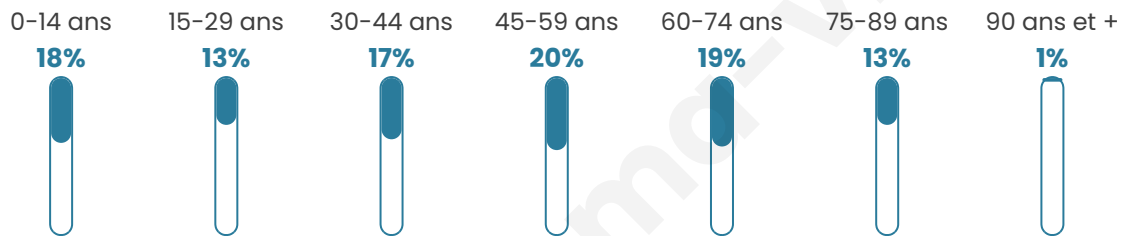
**20 180 €/an**

## Evolution du nombre d'habitants

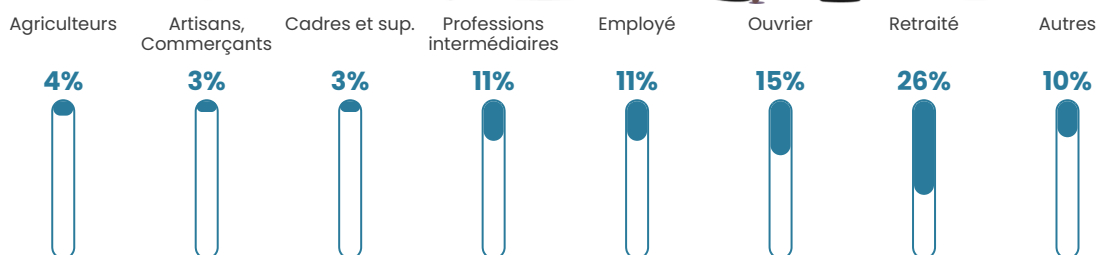


Sources : Institut national de la statistique et des études économiques (insee) selon Les dernières parutions officielles de 2024 portant sur les années 2020, 2021 et 2022.


## Tranche d'âge




## Activité professionnelle



## Niveau de diplôme



## Composition des ménages





# Profils électoraux

## Premier tour

	Marine LE PEN	31.56 %
	Emmanuel MACRON	27.78 %
	Jean-Luc MÉLENCHON	12.67 %
	Éric ZEMMOUR	7.56 %
	Valérie PÉCRESSE	4.89 %
	Fabien ROUSSEL	3.78 %
	Jean LASSALLE	3.78 %
	Nicolas DUPONT-AIGNAN	3.11 %
	Yannick JADOT	2.00 %
	Anne HIDALGO	1.78 %
	Philippe POUTOU	1.11 %
	Nathalie ARTHAUD	0.00 %

## Second tour

	Emmanuel MACRON	45,72 %
	Marine LE PEN	54,28 %

### 598 inscrits

Participation : 82.11%

Votes blancs : 6.52%

Votes nuls : 3.05%

### 600 inscrits

Participation : 79.67%

Votes blancs : 3.77%

Votes nuls : 2.09%

# Sécurité



Agressions physiques / sexuelles

0



Cambriolages

0



Vols / dégradations

0



Stupéfiants

0

## Evolution du nombre d'infractions



## Pour comparer

(en proportion du nombre d'habitants)



Sources : Bases statistiques communale, départementale et régionale de la délinquance enregistrée par la police et la gendarmerie nationales selon les dernières parutions officielles de 2025 portant sur l'année 2024 ([data.gouv](https://data.gouv.fr)).

Agressions physiques / sexuelles : Violences sexuelles, coups et blessures volontaires intrafamiliaux, coups et blessures volontaires, autres coups, blessures volontaires et vols violents sans arme.

Cambriolages : Cambriolages de logements.

Vols : Vols avec armes, vols d'accessoires sur véhicules, vols dans les véhicules, vols de véhicules, vols sans violence contre des personnes, destructions, dégradations volontaires et escroqueries.

Stupéfiants : Trafic de stupéfiants dont (AFD) et usage de stupéfiants.

# Services à la population



## Commerce

Hypermarché	X <a href="#">Parthenay</a> 20km
Supermarché	X <a href="#">Airvault</a> 7km
Superette	X <a href="#">Airvault</a> 7km
Boulangerie	1
Boucherie	X <a href="#">Airvault</a> 7km
Restaurant	3
Garage	X <a href="#">La Grimaudière</a> 6km
Station-service	X <a href="#">Thénezay</a> 8km
Banque	1
La poste	X <a href="#">Plaine-et-Vallées</a> 8km
Coiffeur	1
Tabac	X <a href="#">Airvault</a> 7km
Bars / discothèque	X <a href="#">Airvault</a> 7km
Bibliothèque	X <a href="#">Plaine-et-Vallées</a> 10km
Cinéma	X <a href="#">Airvault</a> 8km
Vétérinaire	X <a href="#">Airvault</a> 7km



## Santé

Pharmacie	X <a href="#">Airvault</a> 7km
Hôpital	X <a href="#">Parthenay</a> 20km
Laboratoire d'analyses médicales	X <a href="#">Parthenay</a> 21km
Etablissement pour handicapé	X <a href="#">La Peyratte</a> 15km
EHPA	X <a href="#">Airvault</a> 7km
Médecin	X <a href="#">Airvault</a> 7km
Dentiste	X <a href="#">Airvault</a> 7km
Chirurgien	X <a href="#">Parthenay</a> 21km
Dermatologue	X <a href="#">Buxerolles</a> 38km
Anesthésiste	X <a href="#">Poitiers</a> 39km
Gastro-entérologue	X <a href="#">Bressuire</a> 33km
Gynécologue	X <a href="#">Faye-l'Abbesse</a> 25km
Cancérologue	X <a href="#">Poitiers</a> 42km
Neurologue	X <a href="#">Poitiers</a> 39km
Ophthalmologue	X <a href="#">Thouars</a> 24km
ORL	X <a href="#">Thouars</a> 24km
Cardiologue	X <a href="#">Pompaire</a> 22km
Pédiatre	X <a href="#">Poitiers</a> 36km
Pneumologue	X <a href="#">Poitiers</a> 41km
Psychologue	X <a href="#">Thouars</a> 23km
Radiologue	X <a href="#">Parthenay</a> 22km
Rhumatologue	X <a href="#">Parthenay</a> 22km
Sage-femme	X <a href="#">Moncontour</a> 11km



## Éducation

Crèche	X <a href="#">Thénezay</a> 8km
Ecole maternelle Public	X <a href="#">Pressigny</a> 5km
Ecole maternelle Privé	X <a href="#">Sèvremoine</a> 80km
Ecole primaire Public	1
Ecole primaire Privé	X <a href="#">Airvault</a> 7km
Collège Public	X <a href="#">Airvault</a> 7km
Collège Privé	X <a href="#">Airvault</a> 7km
Lycée Public	X <a href="#">Parthenay</a> 22km
Lycée Privé	X <a href="#">Parthenay</a> 21km

Sources : Base Sirene des entreprises et de leurs établissements selon les dernières parutions officielles de 2025 portant sur l'année 2024 ([data.gouv](#)). Liste, localisation et tarifs des professionnels de santé selon les dernières parutions officielles de 2025 portant sur l'année 2024 ([opendatasoft](#)) et FINISS Extraction du Fichier des établissements selon les dernières parutions officielles de 2025 portant sur l'année 2024 ([data.gouv](#)). Adresse et géolocalisation des établissements d'enseignement du premier et second degrés selon les dernières parutions officielles de 2025 portant sur l'année 2024 ([data.education.gouv](#))

## Villes autour de Assais-les-Jumeaux

Ville	Habitants	Superficie	Pop densité	Pop active	Taux chômage	Revenu moyen	Prix immobilier
Pressigny	191	12 km <sup>2</sup>	16 h/km <sup>2</sup>	47.1%	5.2%	20 410 €/an	813 €/m <sup>2</sup>
La Grimaudière (1 avis)	392	19 km <sup>2</sup>	21 h/km <sup>2</sup>	42.1%	4.3%	20 160 €/an	965 €/m <sup>2</sup>
Craon	183	21 km <sup>2</sup>	9 h/km <sup>2</sup>	43.7%	3.3%	19 030 €/an	558 €/m <sup>2</sup>
Le Chillou	163	5 km <sup>2</sup>	33 h/km <sup>2</sup>	49.7%	5.5%	21 660 €/an	669 €/m <sup>2</sup>
Doux (1 avis)	204	9 km <sup>2</sup>	23 h/km <sup>2</sup>	48%	5.4%	22 000 €/an	521 €/m <sup>2</sup>
Marnes (1 avis)	217	17 km <sup>2</sup>	13 h/km <sup>2</sup>	39.2%	6%	23 050 €/an	1 188 €/m <sup>2</sup>
Saint-Loup-Lamairé (1 avis)	1 064	21 km <sup>2</sup>	51 h/km <sup>2</sup>	36.5%	3.1%	20 850 €/an	744 €/m <sup>2</sup>
Thénezay (1 avis)	1 400	48 km <sup>2</sup>	29 h/km <sup>2</sup>	41.1%	6.1%	19 700 €/an	731 €/m <sup>2</sup>
Louin	674	20 km <sup>2</sup>	34 h/km <sup>2</sup>	44.1%	3%	20 430 €/an	603 €/m <sup>2</sup>
Aubigny	178	12 km <sup>2</sup>	15 h/km <sup>2</sup>	32.6%	2.8%	20 360 €/an	885 €/m <sup>2</sup>
Airvault (5 avis)	3 306	63 km <sup>2</sup>	52 h/km <sup>2</sup>	41%	3.8%	21 280 €/an	1 003 €/m <sup>2</sup>
Availles-Thouarsais (1 avis)	180	10 km <sup>2</sup>	18 h/km <sup>2</sup>	47.8%	6.1%	20 940 €/an	1 280 €/m <sup>2</sup>
Cherves	529	25 km <sup>2</sup>	21 h/km <sup>2</sup>	41.8%	4.3%	20 570 €/an	1 328 €/m <sup>2</sup>
Gourgé (1 avis)	884	50 km <sup>2</sup>	18 h/km <sup>2</sup>	46.3%	2.8%	21 000 €/an	899 €/m <sup>2</sup>
Irais	209	13 km <sup>2</sup>	16 h/km <sup>2</sup>	46.4%	1.9%	22 060 €/an	884 €/m <sup>2</sup>

bien-dans-ma-ville.fr



# Vous aimez votre ville ? Notez-la !

Et faites-nous part de vos remarques constructives



Avec

**BIEN** dans  
ma **VILLE** 