



Version web

Ville de Aspres-sur-Buëch

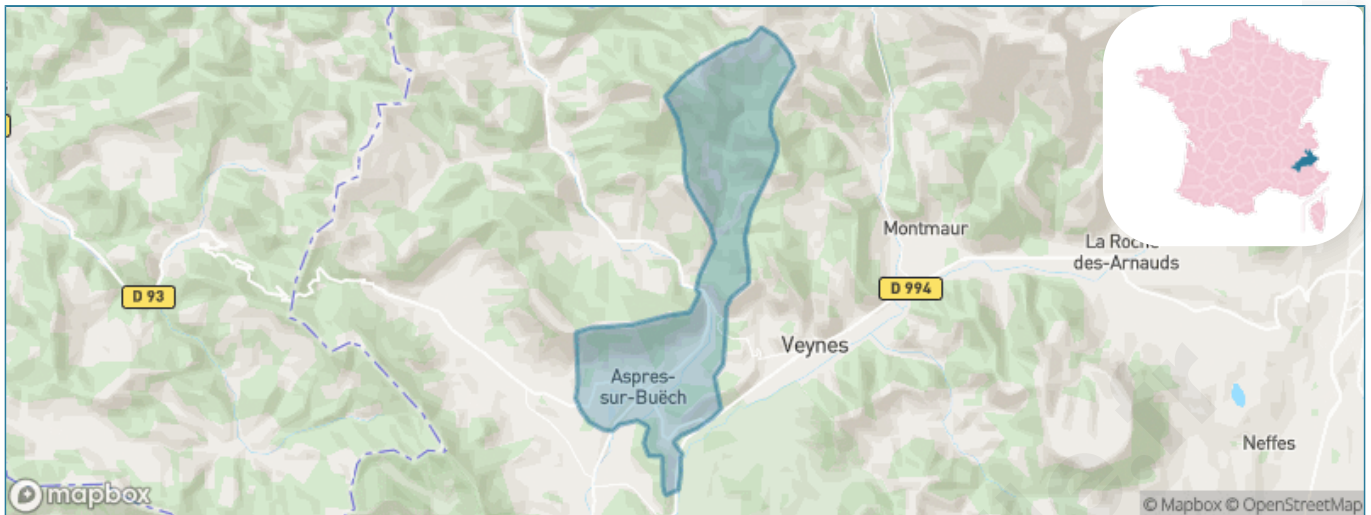
Présenté par

BIEN dans
ma **VILLE** 

Sommaire

Situation géographique	3
Statistiques sur la population	4
Evolution du nombre d'habitants	4
Tranche d'âge	5
0-14 ans	5
15-29 ans	5
30-44 ans	5
45-59 ans	5
60-74 ans	5
75-89 ans	5
90 ans et +	5
Activité professionnelle	5
Agriculteurs	5
Artisans, Commerçants	5
Cadres et sup.	5
Professions intermédiaires	5
Employé	5
Ouvrier	5
Retraité	5
Autres	5
Niveau de diplôme	6
Sans diplôme ou CEP	6
Brevet, BEPC, DNB	6
CAP-BEP ou équivalent	6
BAC ou équivalent	6
BAC+2	6
BAC+3 ou +4	6
BAC+5 ou plus	6
Composition des ménages	6
Couple sans enfant	6
Couple avec enfant(s)	6
Famille monoparentale	6
Colocation / Autre	6
Personnes seules	6
Profil électoraux	7
Premier tour	7
Sécurité	8
Evolution du nombre d'infractions	8
Pour comparer	9
Services à la population	10
Commerce	10
Éducation	10
Villes autour de Aspres-sur-Buëch	11
Avis sur la ville de Aspres-sur-Buëch	12
Moyenne par critère	12
Villes autour de Aspres-sur-Buëch	12
Répartition des avis par note	12
Répartition des avis par note	12

Situation géographique



i Informations clés

- **Région** : Provence-Alpes-Côte d'Azur
- **Département** : Hautes-Alpes
- **Code postal** : 05140
- **Superficie** : 42 km²



Statistiques sur la population



Nombre d'habitants

828



Age moyen

49 ans



Pop active

35.9%



Taux chômage

7.7%



Pop densité

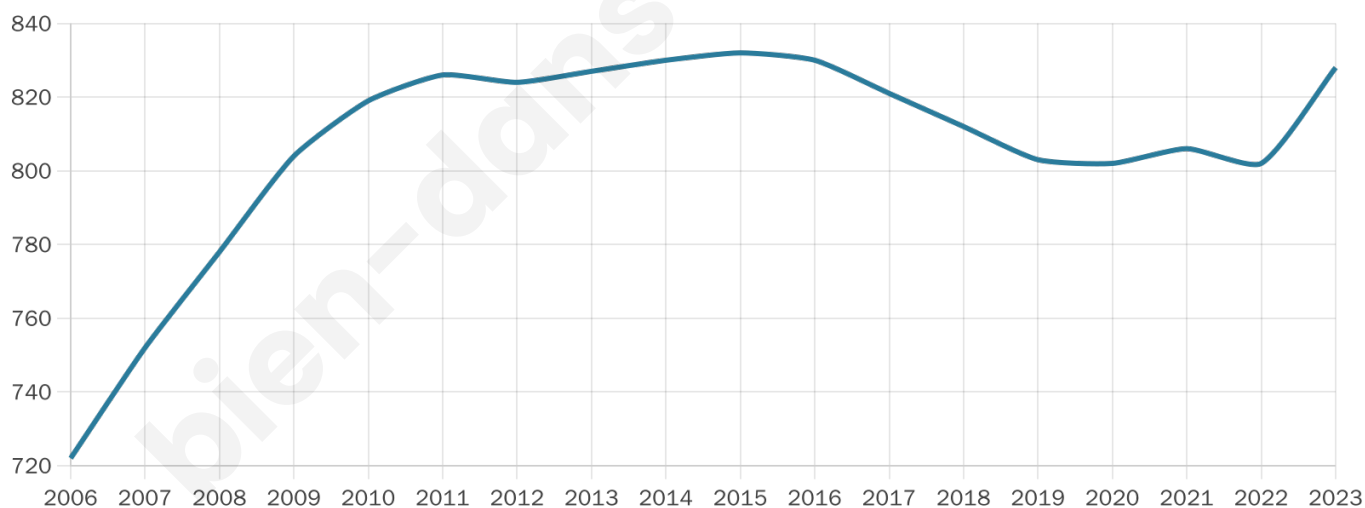
20 h/km²



Revenu moyen

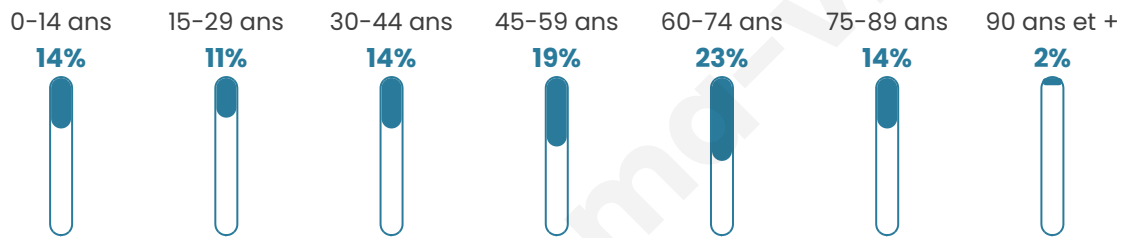
19 880 €/an

Evolution du nombre d'habitants

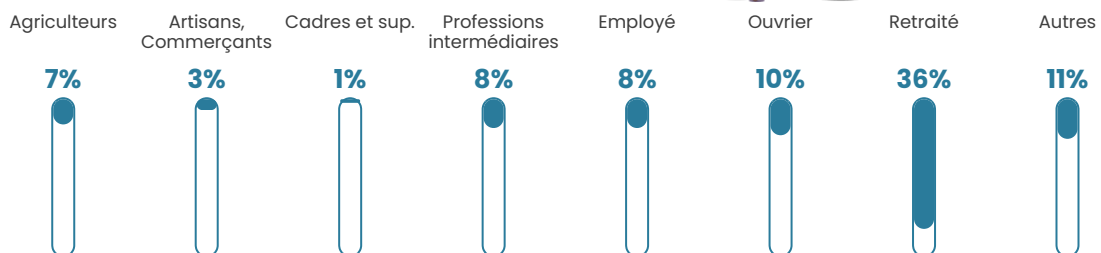


Sources : Institut national de la statistique et des études économiques (insee) selon Les dernières parutions officielles de 2024 portant sur les années 2020, 2021 et 2022.


Tranche d'âge




Activité professionnelle



Niveau de diplôme














Composition des ménages





Profils électoraux

Premier tour

	Marine LE PEN	34.32 %
	Emmanuel MACRON	20.51 %
	Jean-Luc MÉLENCHON	19.13 %
	Jean LASSALLE	6.31 %
	Éric ZEMMOUR	5.92 %
	Yannick JADOT	2.96 %
	Fabien ROUSSEL	2.56 %
	Valérie PÉCRESSE	2.37 %
	Nicolas DUPONT-AIGNAN	2.37 %
	Anne HIDALGO	2.17 %
	Philippe POUTOU	0.79 %
	Nathalie ARTHAUD	0.59 %

Second tour

	Emmanuel MACRON	44,42 %
	Marine LE PEN	55,58 %

662 inscrits

Participation : 75.23%

Votes blancs : 8.84%

Votes nuls : 3.01%

662 inscrits

Participation : 78.7%

Votes blancs : 1.92%

Votes nuls : 0.77%

Sécurité



Agressions physiques / sexuelles

0



Cambriolages

0



Vols / dégradations

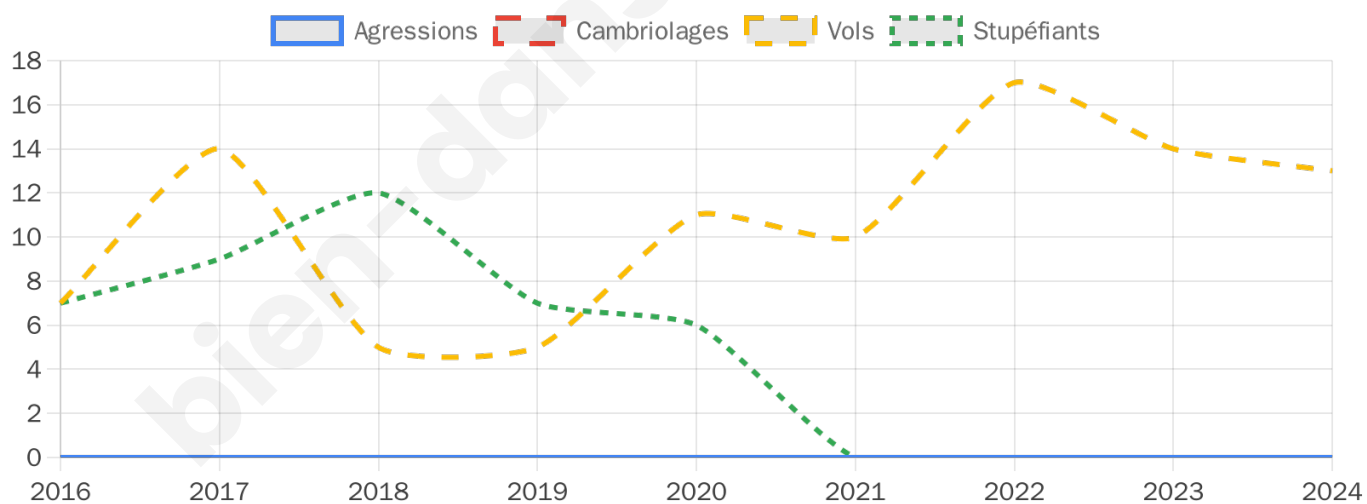
13



Stupéfiants

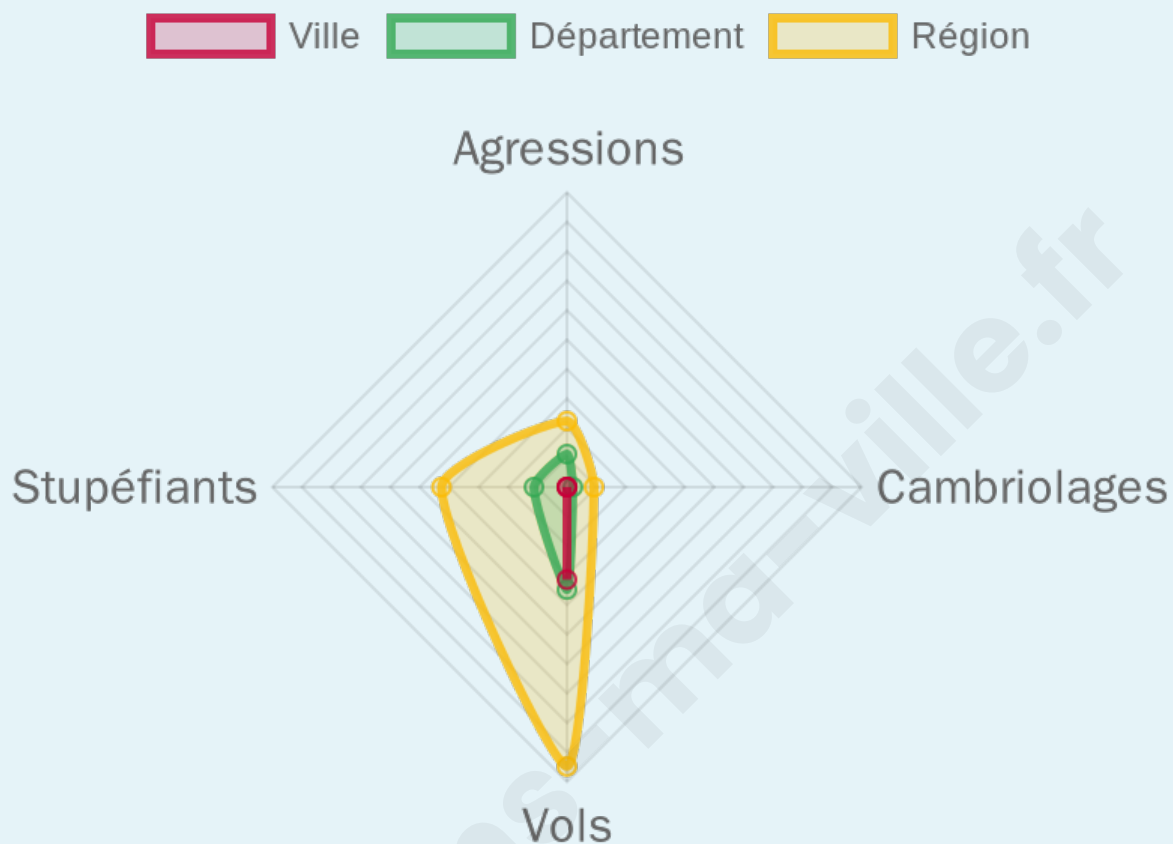
0

Evolution du nombre d'infractions



Pour comparer

(en proportion du nombre d'habitants)



Sources : Bases statistiques communale, départementale et régionale de la délinquance enregistrée par la police et la gendarmerie nationales selon les dernières parutions officielles de 2025 portant sur l'année 2024 ([data.gouv](https://data.gouv.fr)).

Agressions physiques / sexuelles : Violences sexuelles, coups et blessures volontaires intrafamiliaux, coups et blessures volontaires, autres coups, blessures volontaires et vols violents sans arme.

Cambriolages : Cambriolages de logements.

Vols : Vols avec armes, vols d'accessoires sur véhicules, vols dans les véhicules, vols de véhicules, vols sans violence contre des personnes, destructions, dégradations volontaires et escroqueries.

Stupéfiants : Trafic de stupéfiants dont (AFD) et usage de stupéfiants.

Services à la population



Commerce

Hypermarché	X Gap 29km
Supermarché	X Veynes 7km
Superette	1
Boulangerie	1
Boucherie	1
Restaurant	2
Garage	2
Station-service	X Veynes 6km
Banque	X Veynes 6km
La poste	X Veynes 6km
Coiffeur	3
Tabac	1
Bars / discothèque	X Veynes 6km
Bibliothèque	X Luc-en-Diois 26km
Cinéma	X Montmaur 12km
Vétérinaire	X Veynes 6km



Santé

Pharmacie	1
Hôpital	X Laragne-Montéglin 23km
Laboratoire d'analyses médicales	X Veynes 5km
Etablissement pour handicapé	X Sigoyer 18km
EHPA	X Veynes 5km
Médecin	2
Dentiste	X Veynes 6km
Chirurgien	X Gap 26km
Dermatologue	X Tallard 25km
Anesthésiste	X Gap 26km
Gastro-entérologue	X Gap 26km
Gynécologue	X Nyons 52km
Cancérologue	X Manosque 76km
Neurologue	X Gap 26km
Ophthalmologue	X La Saulce 23km
ORL	X Gap 26km
Cardiologue	X Gap 25km
Pédiatre	X Nyons 52km
Pneumologue	X Oraison 68km
Psychologue	X Gap 25km
Radiologue	X Gap 26km
Rhumatologue	X Gap 25km
Sage-femme	X Veynes 6km



Éducation

Crèche	X Serres 10km
Ecole maternelle Public	X Gap 25km
Ecole maternelle Privé	X Vaison-la-Romaine 61km
Ecole primaire Public	1
Ecole primaire Privé	X Gap 23km
Collège Public	X Veynes 6km
Collège Privé	X Gap 27km
Lycée Public	X Veynes 6km
Lycée Privé	X Gap 27km

Sources : Base Sirene des entreprises et de leurs établissements selon les dernières parutions officielles de 2025 portant sur l'année 2024 ([data.gouv](#)). Liste, localisation et tarifs des professionnels de santé selon les dernières parutions officielles de 2025 portant sur l'année 2024 ([opendatasoft](#)) et FINISS Extraction du Fichier des établissements selon les dernières parutions officielles de 2025 portant sur l'année 2024 ([data.gouv](#)). Adresse et géolocalisation des établissements d'enseignement du premier et second degrés selon les dernières parutions officielles de 2025 portant sur l'année 2024 ([data.education.gouv](#))

Villes autour de Aspres-sur-Buëch

Ville	Habitants	Superficie	Pop densité	Pop active	Taux chômage	Revenu moyen	Prix immobilier
Aspremont	364	18 km ²	20 h/km ²	36.3%	6.3%	19 360 €/an	1 167 €/m ²
Saint-Pierre-d'Argençon	150	18 km ²	8 h/km ²	44%	4%	21 750 €/an	1 542 €/m ²
Oze	103	12 km ²	9 h/km ²	38.8%	4.9%	NC	1 896 €/m ²
Chabestan	173	12 km ²	14 h/km ²	40.5%	2.9%	19 690 €/an	1 600 €/m ²
Veynes (1 avis)	3 214	42 km ²	77 h/km ²	37.5%	5%	20 310 €/an	1 511 €/m ²
La Faurie	287	31 km ²	9 h/km ²	42.5%	2.4%	21 370 €/an	1 278 €/m ²
La Bâtie-Montsaléon	304	15 km ²	20 h/km ²	38.2%	6.3%	20 580 €/an	1 500 €/m ²
Le Saix (1 avis)	126	22 km ²	6 h/km ²	41.3%	8.7%	23 640 €/an	2 118 €/m ²
Saint-Auban-d'Oze	75	13 km ²	6 h/km ²	44%	5.3%	NC	NC
Sigottier	82	25 km ²	3 h/km ²	41.5%	1.2%	NC	2 276 €/m ²
Montbrand	75	25 km ²	3 h/km ²	45.3%	9.3%	NC	505 €/m ²
Châteauneuf-d'Oze	30	26 km ²	1 h/km ²	50%	0%	NC	2 039 €/m ²
La Bâtie-des-Fonds	6	12 km ²	1 h/km ²	16.7%	0%	NC	NC
Furmeyer	169	14 km ²	12 h/km ²	45%	4.1%	23 480 €/an	2 002 €/m ²
La Pierre	82	21 km ²	4 h/km ²	48.8%	8.5%	NC	1 278 €/m ²

Avis sur la ville de Aspres-sur-Buëch



Moyenne par critère



Villes autour de Aspres-sur-Buëch

Ville	Note globale	Sécurité	Éducation	Sport Loisir	Environnement	Vie pratique
Aspremont	-	-	-	-	-	-
Saint-Pierre-d'Argençon	-	-	-	-	-	-
Oze	-	-	-	-	-	-
Chabestan	-	-	-	-	-	-
Veynes (1 avis)	3.4	4.0	3.0	3.0	4.0	3.0
La Faurie	-	-	-	-	-	-
La Bâtie-Montsaléon	-	-	-	-	-	-
Le Saix (1 avis)	0.6	0.0	0.0	1.0	2.0	0.0
Saint-Auban-d'Oze	-	-	-	-	-	-
Sigottier	-	-	-	-	-	-
Montbrand	-	-	-	-	-	-
Châteauneuf-d'Oze	-	-	-	-	-	-
La Bâtie-des-Fonds	-	-	-	-	-	-
Furmeyer	-	-	-	-	-	-
La Piarre	-	-	-	-	-	-



Vous aimez votre ville ? Notez-la !

Et faites-nous part de vos remarques constructives



Avec

BIEN dans
ma **VILLE** 