



Version web

# Ville de Aspremont

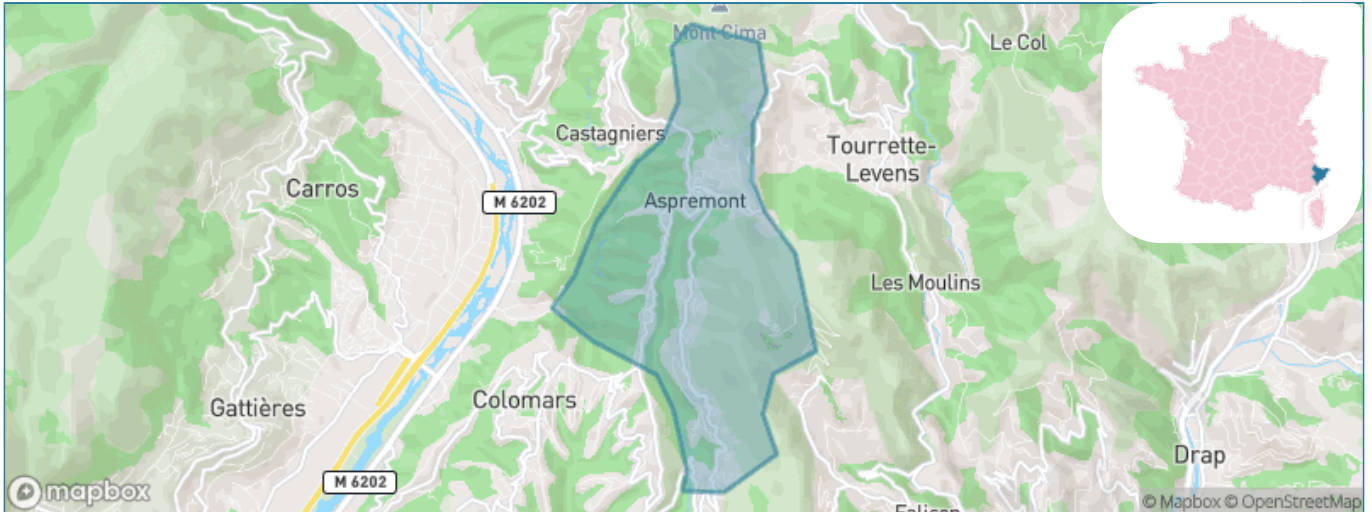
Présenté par

**BIEN** dans  
ma **VILLE** 

# Sommaire

Situation géographique .....	3
Statistiques sur la population .....	4
Evolution du nombre d'habitants .....	4
Tranche d'âge .....	5
0-14 ans .....	5
15-29 ans .....	5
30-44 ans .....	5
45-59 ans .....	5
60-74 ans .....	5
75-89 ans .....	5
90 ans et + .....	5
Activité professionnelle .....	5
Agriculteurs .....	5
Artisans, Commerçants .....	5
Cadres et sup. ....	5
Professions intermédiaires .....	5
Employé .....	5
Ouvrier .....	5
Retraité .....	5
Autres .....	5
Niveau de diplôme .....	6
Sans diplôme ou CEP .....	6
Brevet, BEPC, DNB .....	6
CAP-BEP ou équivalent .....	6
BAC ou équivalent .....	6
BAC+2 .....	6
BAC+3 ou +4 .....	6
BAC+5 ou plus .....	6
Composition des ménages .....	6
Couple sans enfant .....	6
Couple avec enfant(s) .....	6
Famille monoparentale .....	6
Colocation / Autre .....	6
Personnes seules .....	6
Profils électoraux .....	7
Premier tour .....	7
Sécurité .....	8
Evolution du nombre d'infractions .....	8
Pour comparer .....	9
Services à la population .....	10
Commerce .....	10
Éducation .....	10
Villes autour de Aspremont .....	12

# Situation géographique



## i Informations clés

- **Région** : Provence-Alpes-Côte d'Azur
- **Département** : Alpes-Maritimes
- **Métropole** : Métropole Nice Côte d'Azur
- **Code postal** : 06790
- **Superficie** : 9 km<sup>2</sup>



**MÉTROPOLE  
NICE CÔTE D'AZUR**

# Statistiques sur la population



Nombre d'habitants

**2 346**



Age moyen

**44 ans**



Pop active

**46.6%**



Taux chômage

**5.4%**



Pop densité

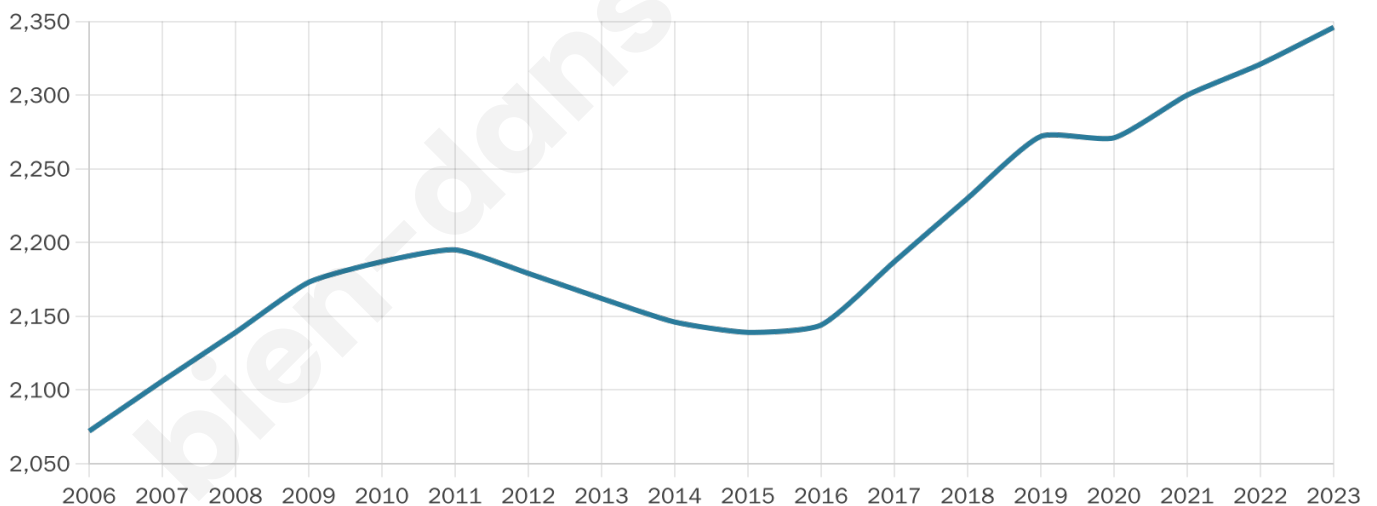
**261 h/km<sup>2</sup>**



Revenu moyen

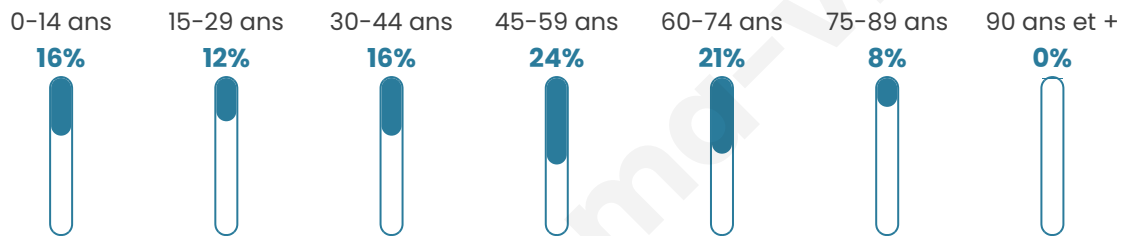
**29 450 €/an**

## Evolution du nombre d'habitants

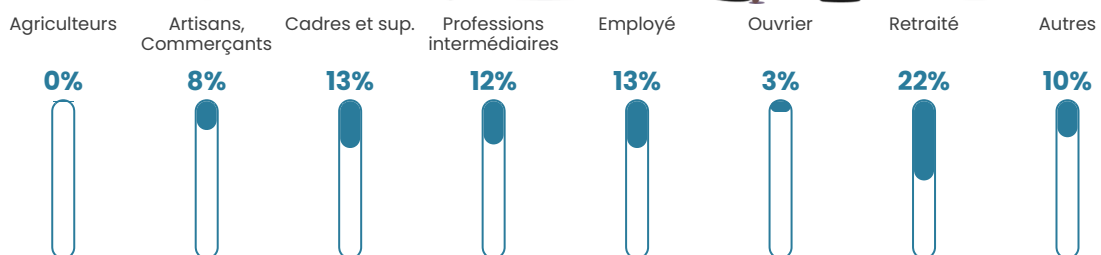


Sources : Institut national de la statistique et des études économiques (insee) selon Les dernières parutions officielles de 2024 portant sur les années 2020, 2021 et 2022.


## Tranche d'âge



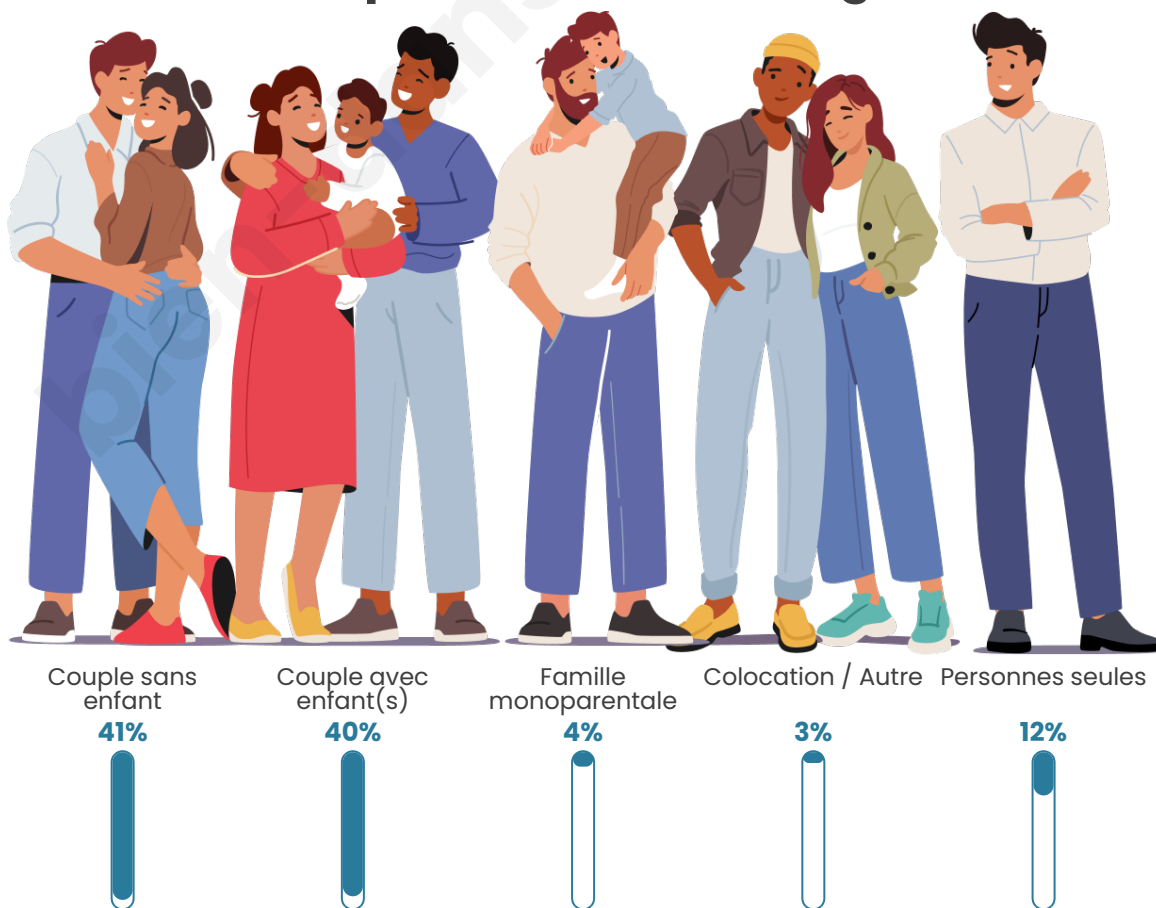
## Activité professionnelle



## Niveau de diplôme



## Composition des ménages



# Profils électoraux

## Premier tour

	Emmanuel MACRON	25.63 %
	Marine LE PEN	25.56 %
	Éric ZEMMOUR	16.43 %
	Jean-Luc MÉLENCHON	12.54 %
	Yannick JADOT	5.52 %
	Valérie PÉCRESE	5.52 %
	Nicolas DUPONT-AIGNAN	3.75 %
	Jean LASSALLE	2.04 %
	Fabien ROUSSEL	1.43 %
	Anne HIDALGO	0.68 %
	Philippe POUTOU	0.61 %
	Nathalie ARTHAUD	0.27 %



### 1 959 inscrits

Participation : 76.01%

Votes blancs : 1.34%

Votes nuls : 0.13%

## Second tour

	Emmanuel MACRON	49,04 %
	Marine LE PEN	50,96 %

### 1 959 inscrits

Participation : 76.06%

Votes blancs : 4.36%

Votes nuls : 1.07%

# Sécurité



Agressions physiques / sexuelles

**0**



Cambriolages

**0**



Vols / dégradations

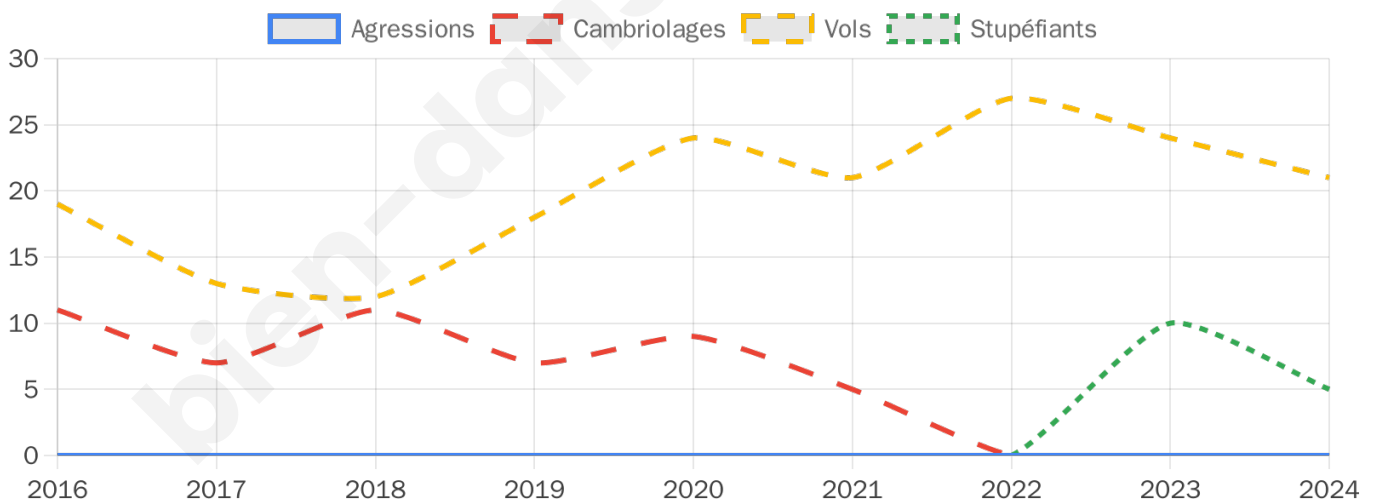
**21**



Stupéfiants

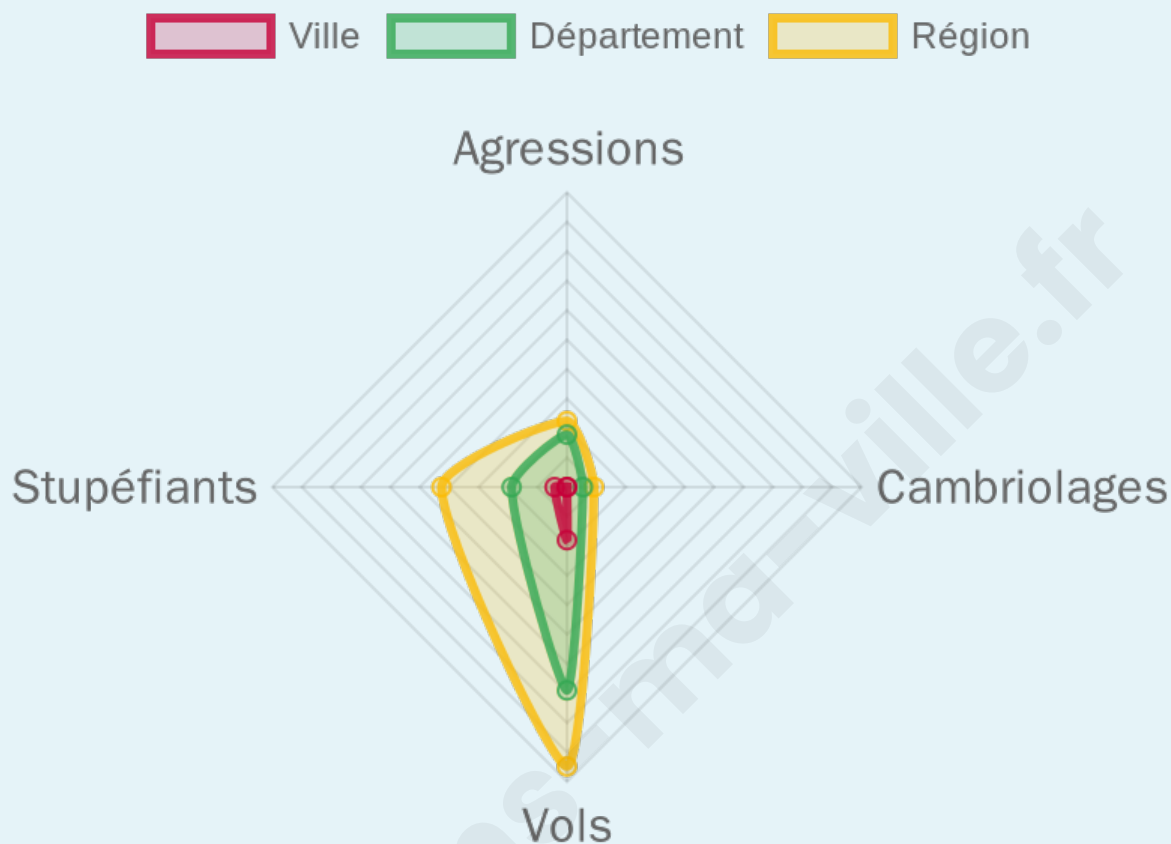
**5**

## Evolution du nombre d'infractions



## Pour comparer

(en proportion du nombre d'habitants)



Sources : Bases statistiques communale, départementale et régionale de la délinquance enregistrée par la police et la gendarmerie nationales selon les dernières parutions officielles de 2025 portant sur l'année 2024 ([data.gouv](https://data.gouv.fr)).

Agressions physiques / sexuelles : Violences sexuelles, coups et blessures volontaires intrafamiliaux, coups et blessures volontaires, autres coups, blessures volontaires et vols violents sans arme.

Cambriolages : Cambriolages de logements.

Vols : Vols avec armes, vols d'accessoires sur véhicules, vols dans les véhicules, vols de véhicules, vols sans violence contre des personnes, destructions, dégradations volontaires et escroqueries.

Stupéfiants : Trafic de stupéfiants dont (AFD) et usage de stupéfiants.

# Services à la population



## Commerce

Hypermarché	X <a href="#">Nice</a> 8km
Supermarché	X <a href="#">Tourrette-Levens</a> 3km
Superette	1
Boulangerie	1
Boucherie	X <a href="#">Tourrette-Levens</a> 2km
Restaurant	3
Garage	2
Station-service	X <a href="#">Colomars</a> 3km
Banque	X <a href="#">Tourrette-Levens</a> 2km
La poste	2
Coiffeur	4
Tabac	X <a href="#">Tourrette-Levens</a> 2km
Bars / discothèque	1
Bibliothèque	X <a href="#">Contes</a> 6km
Cinéma	X <a href="#">Carros</a> 5km
Vétérinaire	2



## Santé

Pharmacie	1
Hôpital	X <a href="#">Cantaron</a> 5km
Laboratoire d'analyses médicales	X <a href="#">Tourrette-Levens</a> 2km
Etablissement pour handicapé	X <a href="#">Carros</a> 4km
EHPA	X <a href="#">Tourrette-Levens</a> 2km
Médecin	2
Dentiste	1
Chirurgien	X <a href="#">Nice</a> 6km
Dermatologue	X <a href="#">Nice</a> 7km
Anesthésiste	X <a href="#">Falcon</a> 4km
Gastro-entérologue	X <a href="#">Nice</a> 6km
Gynécologue	X <a href="#">Nice</a> 6km
Cancérologue	X <a href="#">Nice</a> 6km
Neurologue	X <a href="#">Colomars</a> 4km
Ophthalmologue	X <a href="#">Carros</a> 5km
ORL	X <a href="#">Nice</a> 5km
Cardiologue	X <a href="#">Carros</a> 5km
Pédiatre	X <a href="#">Carros</a> 3km
Pneumologue	X <a href="#">Nice</a> 6km
Psychologue	X <a href="#">Nice</a> 6km
Radiologue	X <a href="#">Nice</a> 5km
Rhumatologue	X <a href="#">Nice</a> 7km
Sage-femme	X <a href="#">Tourrette-Levens</a> 2km



## Éducation

Crèche	X <a href="#">Castagniers</a> 3km
Ecole maternelle Public	X <a href="#">Colomars</a> 4km
Ecole maternelle Privé	X <a href="#">Beausoleil</a> 15km
Ecole primaire Public	1
Ecole primaire Privé	X <a href="#">Nice</a> 7km
Collège Public	X <a href="#">Tourrette-Levens</a> 2km
Collège Privé	X <a href="#">Nice</a> 7km
Lycée Public	X <a href="#">Nice</a> 7km
Lycée Privé	X <a href="#">Nice</a> 6km

Sources : Base Sirene des entreprises et de leurs établissements selon les dernières parutions officielles de 2025 portant sur l'année 2024 ([data.gouv](#)). Liste, localisation et tarifs des professionnels de santé selon les dernières parutions officielles de 2025 portant sur l'année 2024 ([opendatasoft](#)) et FINISS Extraction du Fichier des établissements selon les dernières parutions officielles de 2025 portant sur l'année 2024 ([data.gouv](#)). Adresse et géolocalisation des établissements d'enseignement du premier et second degrés selon les

bien-dans-ma-ville.fr

## Villes autour de Aspremont

Ville	Habitants	Superficie	Pop densité	Pop active	Taux chômage	Revenu moyen	Prix immobilier
Tourrette-Levens (5 avis)	4 624	16 km <sup>2</sup>	289 h/km <sup>2</sup>	47.3%	3.5%	26 240 €/an	3 764 €/m <sup>2</sup>
Castagniers (1 avis)	1 666	7 km <sup>2</sup>	238 h/km <sup>2</sup>	47.7%	3.7%	26 050 €/an	4 318 €/m <sup>2</sup>
Colomars (8 avis)	3 409	6 km <sup>2</sup>	568 h/km <sup>2</sup>	47.9%	3.7%	28 750 €/an	4 466 €/m <sup>2</sup>
Falicon (3 avis)	2 185	5 km <sup>2</sup>	437 h/km <sup>2</sup>	42.9%	2.9%	32 330 €/an	4 685 €/m <sup>2</sup>
Châteauneuf-Villevieille	997	8 km <sup>2</sup>	125 h/km <sup>2</sup>	50.6%	3.4%	25 730 €/an	4 561 €/m <sup>2</sup>
Saint-Martin-du-Var (5 avis)	3 431	5 km <sup>2</sup>	686 h/km <sup>2</sup>	49.5%	4.4%	24 210 €/an	3 003 €/m <sup>2</sup>
Cantaran	1 268	7 km <sup>2</sup>	181 h/km <sup>2</sup>	44.7%	3.9%	26 590 €/an	3 675 €/m <sup>2</sup>
Gattières (3 avis)	4 358	10 km <sup>2</sup>	436 h/km <sup>2</sup>	45.4%	3%	27 110 €/an	3 181 €/m <sup>2</sup>
Carros (12 avis)	13 803	15 km <sup>2</sup>	920 h/km <sup>2</sup>	46.1%	5.4%	23 480 €/an	3 161 €/m <sup>2</sup>
Saint-Blaise (1 avis)	1 397	8 km <sup>2</sup>	175 h/km <sup>2</sup>	51.4%	3.1%	26 960 €/an	2 812 €/m <sup>2</sup>
Saint-André-de-la-Roche (3 avis)	5 896	2 km <sup>2</sup>	2 948 h/km <sup>2</sup>	45%	4%	22 450 €/an	4 301 €/m <sup>2</sup>
Drap (4 avis)	5 484	5 km <sup>2</sup>	1 097 h/km <sup>2</sup>	43%	5%	21 790 €/an	2 991 €/m <sup>2</sup>
La Trinité (7 avis)	10 602	14 km <sup>2</sup>	757 h/km <sup>2</sup>	44.3%	4.1%	22 350 €/an	2 987 €/m <sup>2</sup>
Contes (4 avis)	7 897	19 km <sup>2</sup>	416 h/km <sup>2</sup>	44.5%	4.1%	24 870 €/an	3 080 €/m <sup>2</sup>
Bendejun	971	6 km <sup>2</sup>	162 h/km <sup>2</sup>	42%	3.8%	24 120 €/an	3 665 €/m <sup>2</sup>

bien-dans-ma-ville.fr



# Vous aimez votre ville ? Notez-la !

Et faites-nous part de vos remarques constructives



Avec

**BIEN** dans  
ma **VILLE** 