



Version web

# Ville de Arville

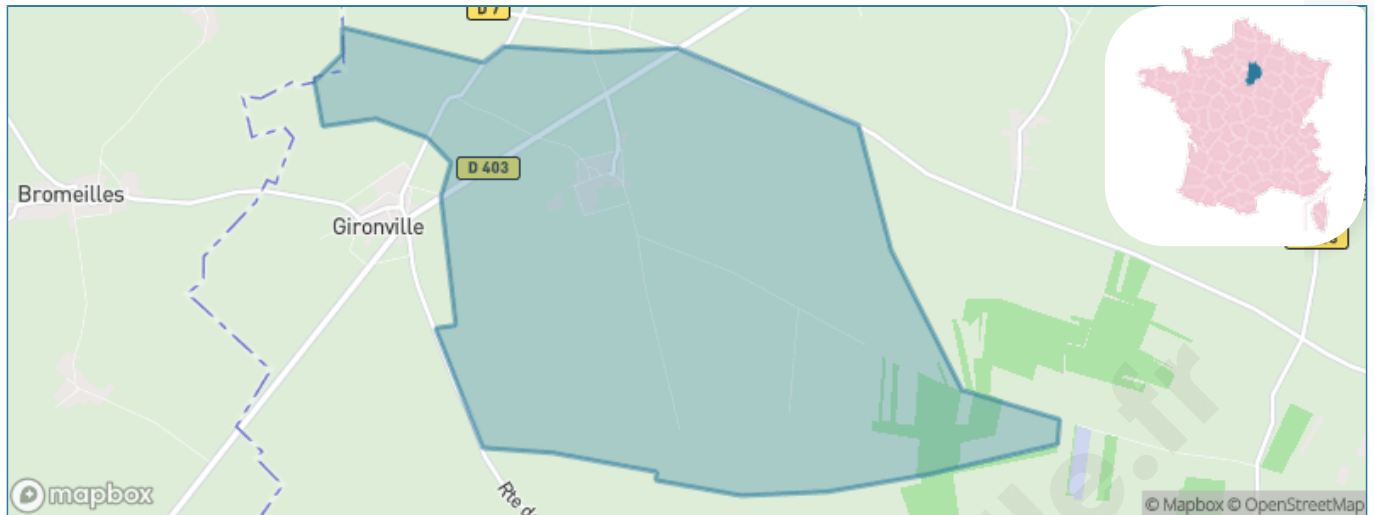
Présenté par

**BIEN** dans  
ma **VILLE** 

# Sommaire

|                                         |    |
|-----------------------------------------|----|
| Situation géographique .....            | 3  |
| Statistiques sur la population .....    | 4  |
| Evolution du nombre d'habitants .....   | 4  |
| Tranche d'âge .....                     | 5  |
| 0-14 ans .....                          | 5  |
| 15-29 ans .....                         | 5  |
| 30-44 ans .....                         | 5  |
| 45-59 ans .....                         | 5  |
| 60-74 ans .....                         | 5  |
| 75-89 ans .....                         | 5  |
| 90 ans et + .....                       | 5  |
| Activité professionnelle .....          | 5  |
| Agriculteurs .....                      | 5  |
| Artisans, Commerçants .....             | 5  |
| Cadres et sup. ....                     | 5  |
| Professions intermédiaires .....        | 5  |
| Employé .....                           | 5  |
| Ouvrier .....                           | 5  |
| Retraité .....                          | 5  |
| Autres .....                            | 5  |
| Niveau de diplôme .....                 | 6  |
| Sans diplôme ou CEP .....               | 6  |
| Brevet, BEPC, DNB .....                 | 6  |
| CAP-BEP ou équivalent .....             | 6  |
| BAC ou équivalent .....                 | 6  |
| BAC+2 .....                             | 6  |
| BAC+3 ou +4 .....                       | 6  |
| BAC+5 ou plus .....                     | 6  |
| Composition des ménages .....           | 6  |
| Couple sans enfant .....                | 6  |
| Couple avec enfant(s) .....             | 6  |
| Famille monoparentale .....             | 6  |
| Colocation / Autre .....                | 6  |
| Personnes seules .....                  | 6  |
| Profils électoraux .....                | 7  |
| Premier tour .....                      | 7  |
| Sécurité .....                          | 8  |
| Evolution du nombre d'infractions ..... | 8  |
| Pour comparer .....                     | 9  |
| Services à la population .....          | 10 |
| Commerce .....                          | 10 |
| Éducation .....                         | 10 |
| Villes autour de Arville .....          | 11 |

# Situation géographique



## i Informations clés

- **Région** : Île-de-France
- **Département** : Seine-et-Marne
- **Code postal** : 77890
- **Superficie** : 11 km<sup>2</sup>



# Statistiques sur la population



Nombre d'habitants

**145**



Age moyen

**41 ans**



Pop active

**47.6%**



Taux chômage

**4.8%**



Pop densité

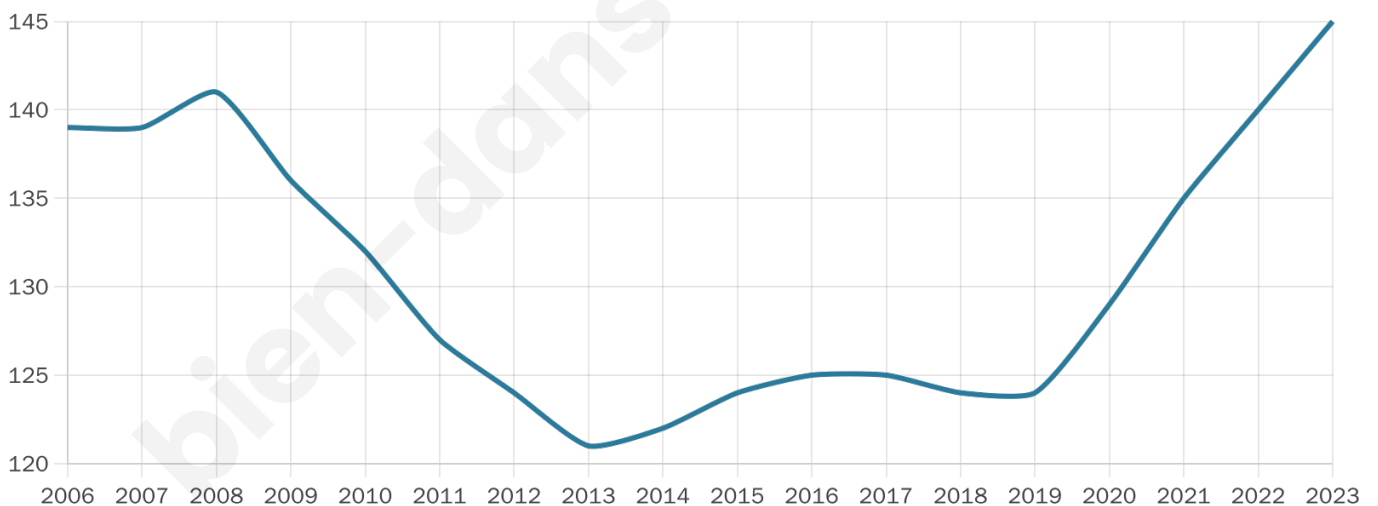
**13 h/km<sup>2</sup>**



Revenu moyen

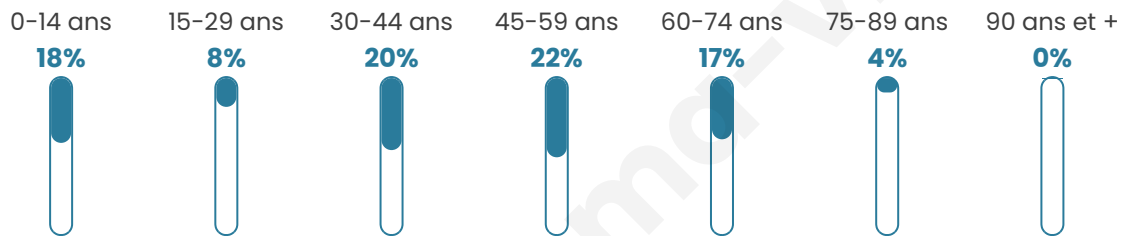
**25 060 €/an**

## Evolution du nombre d'habitants

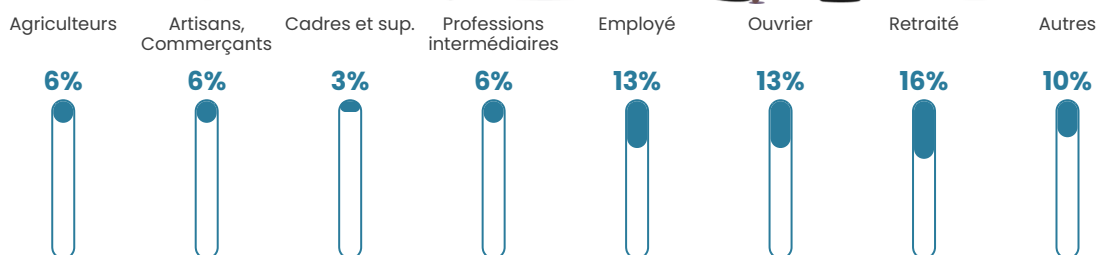


Sources : Institut national de la statistique et des études économiques (insee) selon Les dernières parutions officielles de 2024 portant sur les années 2020, 2021 et 2022.

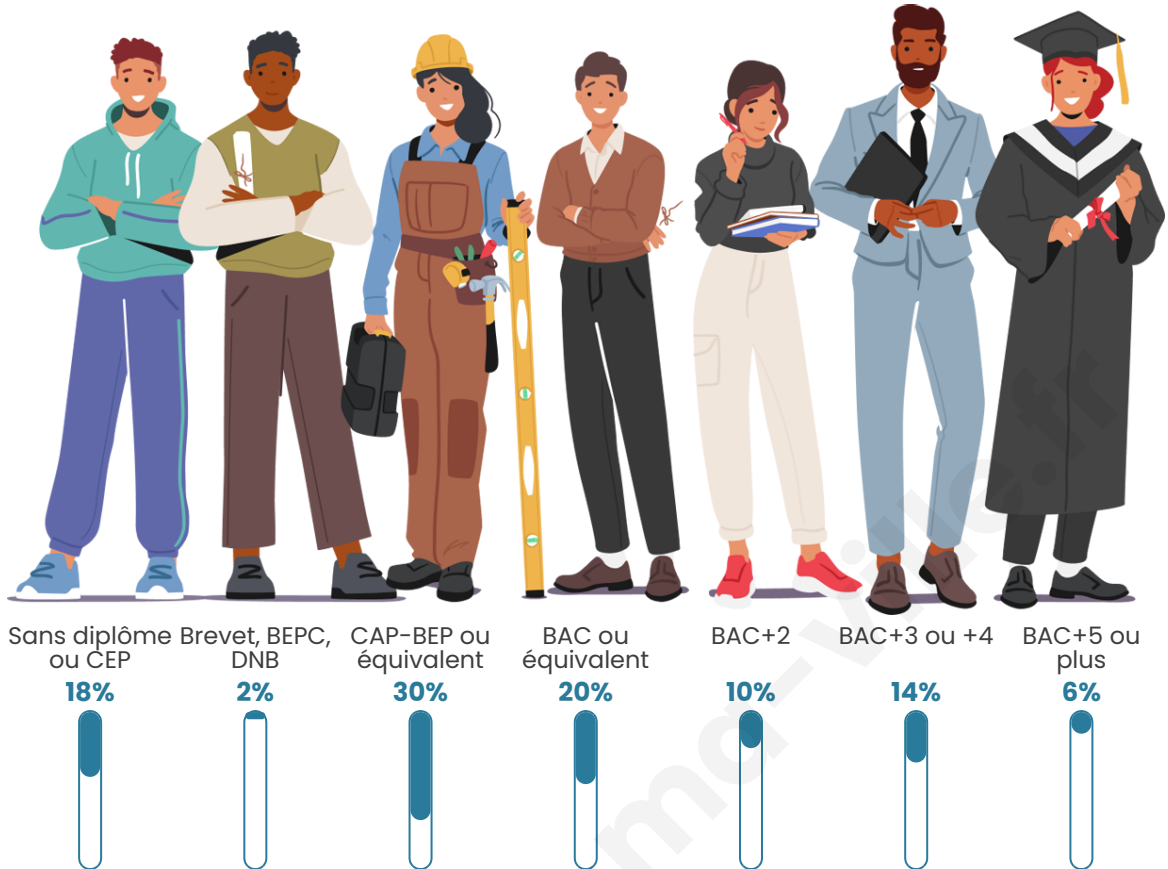
## Tranche d'âge




## Activité professionnelle



## Niveau de diplôme



## Composition des ménages



# Profils électoraux

## Premier tour

|                                                                                     |                       |         |
|-------------------------------------------------------------------------------------|-----------------------|---------|
|    | Marine LE PEN         | 29.76 % |
|    | Emmanuel MACRON       | 19.05 % |
|    | Jean-Luc MÉLENCHON    | 16.67 % |
|    | Valérie PÉCRESSE      | 13.10 % |
|    | Éric ZEMMOUR          | 8.33 %  |
|   | Jean LASSALLE         | 5.95 %  |
|  | Anne HIDALGO          | 2.38 %  |
|  | Nathalie ARTHAUD      | 1.19 %  |
|  | Yannick JADOT         | 1.19 %  |
|  | Philippe POUTOU       | 1.19 %  |
|  | Nicolas DUPONT-AIGNAN | 1.19 %  |
|  | Fabien ROUSSEL        | 0.00 %  |



### 107 inscrits

Participation : 79.44%

Votes blancs : 0.00%

Votes nuls : 1.18%

## Second tour

|                                                                                   |                 |         |
|-----------------------------------------------------------------------------------|-----------------|---------|
|  | Emmanuel MACRON | 38,37 % |
|  | Marine LE PEN   | 61,63 % |

### 107 inscrits

Participation : 84.11%

Votes blancs : 1.11%

Votes nuls : 3.33%

# Sécurité



Agressions physiques / sexuelles

0



Cambriolages

0



Vols / dégradations

0



Stupéfiants

0

## Evolution du nombre d'infractions



## Pour comparer

(en proportion du nombre d'habitants)



Sources : Bases statistiques communale, départementale et régionale de la délinquance enregistrée par la police et la gendarmerie nationales selon les dernières parutions officielles de 2025 portant sur l'année 2024 ([data.gouv](https://data.gouv.fr)).

Agressions physiques / sexuelles : Violences sexuelles, coups et blessures volontaires intrafamiliaux, coups et blessures volontaires, autres coups, blessures volontaires et vols violents sans arme.

Cambriolages : Cambriolages de logements.

Vols : Vols avec armes, vols d'accessoires sur véhicules, vols dans les véhicules, vols de véhicules, vols sans violence contre des personnes, destructions, dégradations volontaires et escroqueries.

Stupéfiants : Trafic de stupéfiants dont (AFD) et usage de stupéfiants.

# Services à la population



## Commerce

|                    |                                            |
|--------------------|--------------------------------------------|
| Hypermarché        | X <a href="#">Nemours</a> 15km             |
| Supermarché        | X <a href="#">Puisseaux</a> 6km            |
| Superette          | X <a href="#">Puisseaux</a> 6km            |
| Boulangerie        | X <a href="#">Aufferville</a> 6km          |
| Boucherie          | X <a href="#">Aufferville</a> 5km          |
| Restaurant         | X <a href="#">Gironville</a> 2km           |
| Garage             | X <a href="#">Ichy</a> 2km                 |
| Station-service    | X <a href="#">Puisseaux</a> 6km            |
| Banque             | X <a href="#">Puisseaux</a> 6km            |
| La poste           | X <a href="#">Beaumont-du-Gâtinais</a> 6km |
| Coiffeur           | X <a href="#">Puisseaux</a> 6km            |
| Tabac              | X <a href="#">Nemours</a> 14km             |
| Bars / discothèque | X <a href="#">Puisseaux</a> 6km            |
| Bibliothèque       | X <a href="#">Buthiers</a> 15km            |
| Cinéma             | X <a href="#">Nemours</a> 14km             |
| Vétérinaire        | X <a href="#">Puisseaux</a> 6km            |



## Santé

|                                  |                                                 |
|----------------------------------|-------------------------------------------------|
| Pharmacie                        | X <a href="#">Puisseaux</a> 6km                 |
| Hôpital                          | X <a href="#">Nemours</a> 14km                  |
| Laboratoire d'analyses médicales | X <a href="#">Nemours</a> 14km                  |
| Etablissement pour handicapé     | X <a href="#">Bougligny</a> 8km                 |
| EHPA                             | X <a href="#">Puisseaux</a> 6km                 |
| Médecin                          | X <a href="#">Puisseaux</a> 6km                 |
| Dentiste                         | X <a href="#">Ondreville-sur-Essonne</a> 10km   |
| Chirurgien                       | X <a href="#">Nemours</a> 15km                  |
| Dermatologue                     | X <a href="#">Nemours</a> 14km                  |
| Anesthésiste                     | X <a href="#">Montargis</a> 24km                |
| Gastro-entérologue               | X <a href="#">Montargis</a> 24km                |
| Gynécologue                      | X <a href="#">Nemours</a> 14km                  |
| Cancérologue                     | X <a href="#">Étampes</a> 39km                  |
| Neurologue                       | X <a href="#">Fontainebleau</a> 28km            |
| Ophtalmologue                    | X <a href="#">Nemours</a> 15km                  |
| ORL                              | X <a href="#">Montargis</a> 24km                |
| Cardiologue                      | X <a href="#">Souppes-sur-Loing</a> 13km        |
| Pédiatre                         | X <a href="#">Nemours</a> 14km                  |
| Pneumologue                      | X <a href="#">Montargis</a> 25km                |
| Psychologue                      | X <a href="#">Montargis</a> 24km                |
| Radiologue                       | X <a href="#">Nemours</a> 14km                  |
| Rhumatologue                     | X <a href="#">Fontainebleau</a> 27km            |
| Sage-femme                       | X <a href="#">Saint-Pierre-lès-Nemours</a> 14km |



## Éducation

|                         |                                                 |
|-------------------------|-------------------------------------------------|
| Crèche                  | X <a href="#">Puisseaux</a> 6km                 |
| Ecole maternelle Public | X <a href="#">Mondreville</a> 6km               |
| Ecole maternelle Privé  | X <a href="#">Avon</a> 29km                     |
| Ecole primaire Public   | X <a href="#">Aufferville</a> 6km               |
| Ecole primaire Privé    | X <a href="#">Nemours</a> 14km                  |
| Collège Public          | X <a href="#">Puisseaux</a> 7km                 |
| Collège Privé           | X <a href="#">Saint-Pierre-lès-Nemours</a> 13km |
| Lycée Public            | X <a href="#">Nemours</a> 15km                  |
| Lycée Privé             | X <a href="#">Saint-Pierre-lès-Nemours</a> 13km |

Sources : Base Sirene des entreprises et de leurs établissements selon les dernières parutions officielles de 2025 portant sur l'année 2024 ([data.gouv](#)). Liste, localisation et tarifs des professionnels de santé selon les dernières parutions officielles de 2025 portant sur l'année 2024 ([opendatasoft](#)) et FINISS Extraction du Fichier des établissements selon les dernières parutions officielles de 2025 portant sur l'année 2024 ([data.gouv](#)). Adresse et géolocalisation des établissements d'enseignement du premier et second degrés selon les dernières parutions officielles de 2025 portant sur l'année 2024 ([data.education.gouv](#))

## Villes autour de Arville

| Ville                             | Habitants | Superficie         | Pop densité           | Pop active | Taux chômage | Revenu moyen | Prix immobilier        |
|-----------------------------------|-----------|--------------------|-----------------------|------------|--------------|--------------|------------------------|
| Gironville                        | 166       | 13 km <sup>2</sup> | 13 h/km <sup>2</sup>  | 50.6%      | 4.8%         | 26 120 €/an  | 1 609 €/m <sup>2</sup> |
| Ichy (1 avis)                     | 157       | 7 km <sup>2</sup>  | 22 h/km <sup>2</sup>  | 53.5%      | 5.1%         | 25 220 €/an  | 1 778 €/m <sup>2</sup> |
| Bromeilles                        | 319       | 14 km <sup>2</sup> | 23 h/km <sup>2</sup>  | 45.1%      | 4.4%         | 24 190 €/an  | 1 178 €/m <sup>2</sup> |
| Obsonville                        | 126       | 7 km <sup>2</sup>  | 18 h/km <sup>2</sup>  | 50%        | 7.1%         | 21 770 €/an  | 1 330 €/m <sup>2</sup> |
| Garentreville                     | 123       | 6 km <sup>2</sup>  | 21 h/km <sup>2</sup>  | 52%        | 1.6%         | 28 720 €/an  | 1 667 €/m <sup>2</sup> |
| Burcy (2 avis)                    | 150       | 7 km <sup>2</sup>  | 21 h/km <sup>2</sup>  | 56.7%      | 4%           | 24 360 €/an  | 1 379 €/m <sup>2</sup> |
| Maisoncelles-en-Gâtinais (1 avis) | 141       | 8 km <sup>2</sup>  | 18 h/km <sup>2</sup>  | 44.7%      | 2.8%         | 23 160 €/an  | 3 086 €/m <sup>2</sup> |
| Aufferville                       | 482       | 17 km <sup>2</sup> | 28 h/km <sup>2</sup>  | 52.7%      | 3.7%         | 25 570 €/an  | 1 495 €/m <sup>2</sup> |
| Mondreville                       | 334       | 20 km <sup>2</sup> | 17 h/km <sup>2</sup>  | 53%        | 6%           | 25 620 €/an  | 1 515 €/m <sup>2</sup> |
| Puiseaux (2 avis)                 | 3 299     | 20 km <sup>2</sup> | 165 h/km <sup>2</sup> | 47.7%      | 4.9%         | 22 700 €/an  | 1 696 €/m <sup>2</sup> |
| Desmonts                          | 169       | 4 km <sup>2</sup>  | 42 h/km <sup>2</sup>  | 50.3%      | 3.6%         | 28 280 €/an  | 1 059 €/m <sup>2</sup> |
| Beaumont-du-Gâtinais (1 avis)     | 1 129     | 16 km <sup>2</sup> | 71 h/km <sup>2</sup>  | 44.5%      | 5.1%         | 22 800 €/an  | 1 214 €/m <sup>2</sup> |
| Guercheville                      | 268       | 9 km <sup>2</sup>  | 30 h/km <sup>2</sup>  | 50.4%      | 5.2%         | 26 550 €/an  | 1 504 €/m <sup>2</sup> |
| Chenou                            | 291       | 13 km <sup>2</sup> | 22 h/km <sup>2</sup>  | 43%        | 4.8%         | 26 660 €/an  | 1 337 €/m <sup>2</sup> |
| Bougligny                         | 738       | 16 km <sup>2</sup> | 46 h/km <sup>2</sup>  | 42.8%      | 3.4%         | 24 030 €/an  | 1 605 €/m <sup>2</sup> |

bien-dans-ma-ville.fr



# **Vous aimez votre ville ? Notez-la !**

Et faites-nous part de vos remarques constructives



Avec

**BIEN** dans ma **VILLE** 