



Version web

# Ville de Arvieu

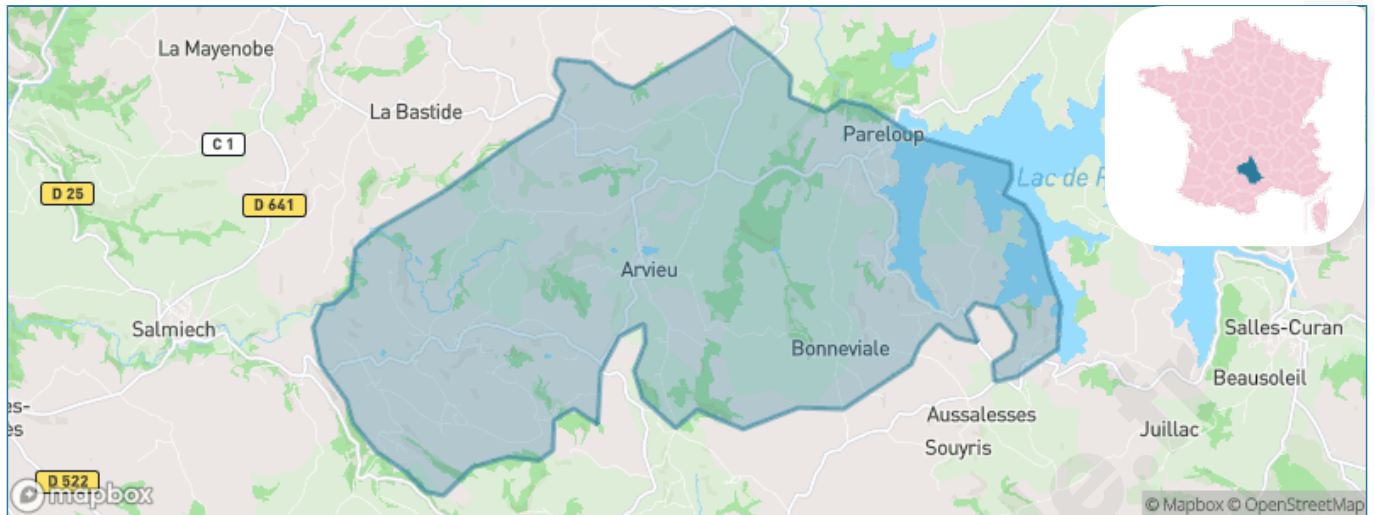
Présenté par

**BIEN** dans  
ma **VILLE** 

# Sommaire

Situation géographique .....	3
Statistiques sur la population .....	4
Evolution du nombre d'habitants .....	4
Tranche d'âge .....	5
0-14 ans .....	5
15-29 ans .....	5
30-44 ans .....	5
45-59 ans .....	5
60-74 ans .....	5
75-89 ans .....	5
90 ans et + .....	5
Activité professionnelle .....	5
Agriculteurs .....	5
Artisans, Commerçants .....	5
Cadres et sup. ....	5
Professions intermédiaires .....	5
Employé .....	5
Ouvrier .....	5
Retraité .....	5
Autres .....	5
Niveau de diplôme .....	6
Sans diplôme ou CEP .....	6
Brevet, BEPC, DNB .....	6
CAP-BEP ou équivalent .....	6
BAC ou équivalent .....	6
BAC+2 .....	6
BAC+3 ou +4 .....	6
BAC+5 ou plus .....	6
Composition des ménages .....	6
Couple sans enfant .....	6
Couple avec enfant(s) .....	6
Famille monoparentale .....	6
Colocation / Autre .....	6
Personnes seules .....	6
Profils électoraux .....	7
Premier tour .....	7
Sécurité .....	8
Evolution du nombre d'infractions .....	8
Pour comparer .....	9
Services à la population .....	10
Commerce .....	10
Éducation .....	10
Villes autour de Arvieu .....	12

# Situation géographique



## i Informations clés

- **Région** : Occitanie
- **Département** : Aveyron
- **Code postal** : 12120
- **Superficie** : 46 km<sup>2</sup>



**AVEYRON**



**LE DÉPARTEMENT**

# Statistiques sur la population



Nombre d'habitants

**774**



Age moyen

**51 ans**



Pop active

**41.1%**



Taux chômage

**3.7%**



Pop densité

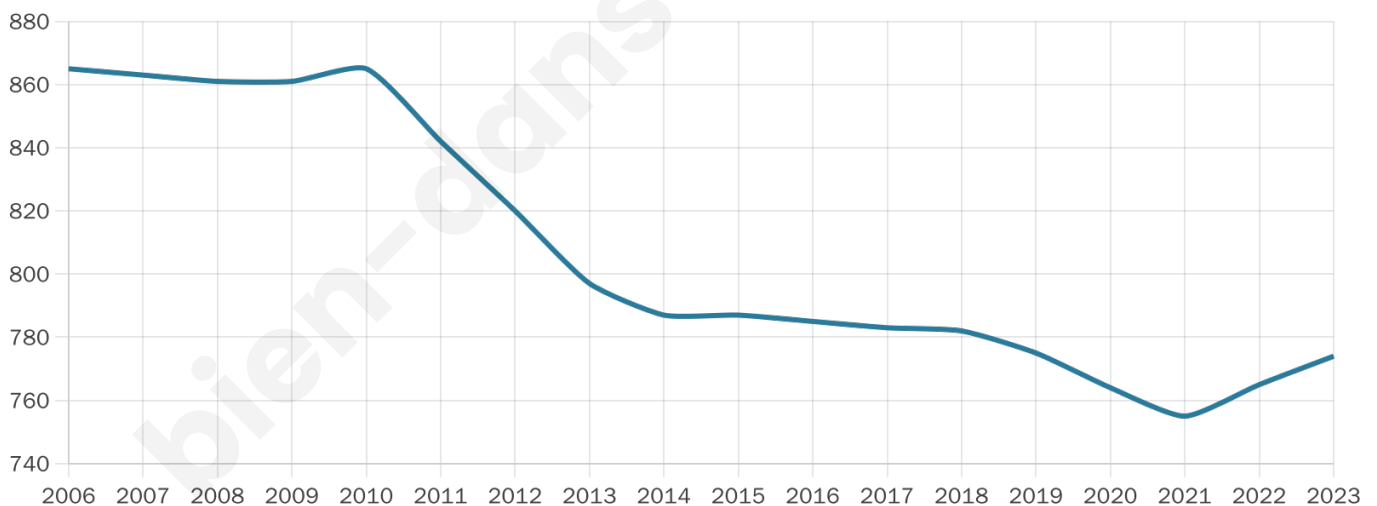
**17 h/km<sup>2</sup>**



Revenu moyen

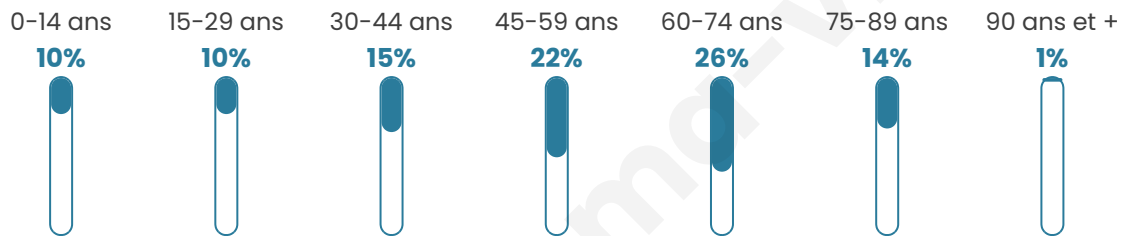
**21 580 €/an**

## Evolution du nombre d'habitants

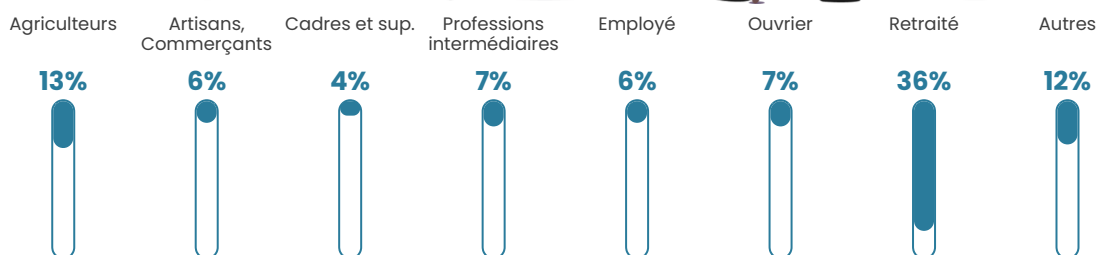


Sources : Institut national de la statistique et des études économiques (insee) selon Les dernières parutions officielles de 2024 portant sur les années 2020, 2021 et 2022.


## Tranche d'âge




## Activité professionnelle



## Niveau de diplôme















## Composition des ménages



# Profils électoraux

## Premier tour

	Emmanuel MACRON	30.77 %
	Jean-Luc MÉLENCHON	16.92 %
	Marine LE PEN	16.75 %
	Jean LASSALLE	11.97 %
	Valérie PÉCRESSE	5.13 %
	Éric ZEMMOUR	4.96 %
	Yannick JADOT	4.96 %
	Anne HIDALGO	2.74 %
	Fabien ROUSSEL	2.56 %
	Nicolas DUPONT- AIGNAN	2.22 %
	Nathalie ARTHAUD	0.68 %
	Philippe POUTOU	0.34 %



### 720 inscrits

Participation : 83.75%

Votes blancs : 2.16%

Votes nuls : 0.83%

## Second tour

	Emmanuel MACRON	66,29 %
	Marine LE PEN	33,71 %

### 719 inscrits

Participation : 83.31%

Votes blancs : 8.85%

Votes nuls : 3.51%

# Sécurité



Agressions physiques / sexuelles

0



Cambriolages

0



Vols / dégradations

0



Stupéfiants

0

## Evolution du nombre d'infractions



## Pour comparer

(en proportion du nombre d'habitants)



Sources : Bases statistiques communale, départementale et régionale de la délinquance enregistrée par la police et la gendarmerie nationales selon les dernières parutions officielles de 2025 portant sur l'année 2024 ([data.gouv](https://data.gouv.fr)).

Agressions physiques / sexuelles : Violences sexuelles, coups et blessures volontaires intrafamiliaux, coups et blessures volontaires, autres coups, blessures volontaires et vols violents sans arme.

Cambriolages : Cambriolages de logements.

Vols : Vols avec armes, vols d'accessoires sur véhicules, vols dans les véhicules, vols de véhicules, vols sans violence contre des personnes, destructions, dégradations volontaires et escroqueries.

Stupéfiants : Trafic de stupéfiants dont (AFD) et usage de stupéfiants.

# Services à la population



## Commerce

Hypermarché	X <u>Vabres-l'Abbaye</u> 29km
Supermarché	X <u>Cassagnes-Bégonhès</u> 11km
Superette	1
Boulangerie	1
Boucherie	3
Restaurant	2
Garage	1
Station-service	X <u>Cassagnes-Bégonhès</u> 11km
Banque	1
La poste	X <u>Flavin</u> 8km
Coiffeur	X <u>Trémouilles</u> 6km
Tabac	X <u>Villefranche-de-Panat</u> 11km
Bars / discothèque	2
Bibliothèque	X <u>Cassagnes-Bégonhès</u> 11km
Cinéma	X <u>Salles-Curan</u> 10km
Vétérinaire	X <u>Durenque</u> 8km



## Santé

Pharmacie	X <u>Salmiech</u> 8km
Hôpital	X <u>Olemps</u> 20km
Laboratoire d'analyses médicales	X <u>Luc-la-Primaube</u> 15km
Etablissement pour handicapé	X <u>Pont-de-Salars</u> 13km
EHPA	X <u>Salmiech</u> 8km
Médecin	1
Dentiste	X <u>Canet-de-Salars</u> 9km
Chirurgien	X <u>Rodez</u> 20km
Dermatologue	X <u>Rodez</u> 20km
Anesthésiste	X <u>Albi</u> 49km
Gastro-entérologue	X <u>Rodez</u> 20km
Gynécologue	X <u>Millau</u> 34km
Cancérologue	X <u>Castres</u> 72km
Neurologue	X <u>Rodez</u> 20km
Ophtalmologue	X <u>Rodez</u> 20km
ORL	X <u>Rodez</u> 20km
Cardiologue	X <u>Rodez</u> 22km
Pédiatre	X <u>Rodez</u> 21km
Pneumologue	X <u>Rodez</u> 21km
Psychologue	X <u>Rodez</u> 20km
Radiologue	X <u>Luc-la-Primaube</u> 15km
Rhumatologue	X <u>Rodez</u> 20km
Sage-femme	X <u>Villefranche-de-Panat</u> 11km



## Éducation

Crèche	X <u>Cassagnes-Bégonhès</u> 11km
Ecole maternelle Public	X <u>Flavin</u> 13km
Ecole maternelle Privé	X <u>Espalion</u> 38km
Ecole primaire Public	1
Ecole primaire Privé	X <u>Salles-Curan</u> 10km
Collège Public	X <u>Pont-de-Salars</u> 12km
Collège Privé	X <u>Salles-Curan</u> 10km
Lycée Public	X <u>Rodez</u> 20km
Lycée Privé	X <u>Rodez</u> 20km

Sources : Base Sirene des entreprises et de leurs établissements selon les dernières parutions officielles de 2025 portant sur l'année 2024 ([data.gouv](https://data.gouv.fr)). Liste, localisation et tarifs des professionnels de santé selon les dernières parutions officielles de 2025 portant sur l'année 2024 ([opendatasoft](https://opendatasoft.com)) et FINESS Extraction du Fichier des établissements selon les dernières parutions officielles de 2025 portant sur

l'année 2024 ([data.gouv](https://data.gouv.fr)). Adresse et géolocalisation des établissements d'enseignement du premier et second degrés selon les dernières parutions officielles de 2025 portant sur l'année 2024 ([data.education.gouv](https://data.education.gouv.fr))

bien-dans-ma-ville.fr

## Villes autour de Arvieu

Ville	Habitants	Superficie	Pop densité	Pop active	Taux chômage	Revenu moyen	Prix immobilier
Alrance	335	35 km <sup>2</sup>	10 h/km <sup>2</sup>	41.2%	3%	19 830 €/an	823 €/m <sup>2</sup>
Trémouilles	473	28 km <sup>2</sup>	17 h/km <sup>2</sup>	45.7%	4.2%	18 420 €/an	1 710 €/m <sup>2</sup>
Auriac-Lagast	228	30 km <sup>2</sup>	8 h/km <sup>2</sup>	42.5%	2.6%	19 270 €/an	724 €/m <sup>2</sup>
Salmiech	757	28 km <sup>2</sup>	27 h/km <sup>2</sup>	42.5%	3%	22 230 €/an	1 143 €/m <sup>2</sup>
Canet-de-Salars	451	30 km <sup>2</sup>	15 h/km <sup>2</sup>	48.6%	4.2%	22 110 €/an	833 €/m <sup>2</sup>
Comps-la-Grand-Ville	636	22 km <sup>2</sup>	29 h/km <sup>2</sup>	48.7%	2.4%	22 850 €/an	1 108 €/m <sup>2</sup>
Durenque	515	33 km <sup>2</sup>	16 h/km <sup>2</sup>	41.4%	3.9%	19 770 €/an	914 €/m <sup>2</sup>
Salles-Curan (1 avis)	1 043	93 km <sup>2</sup>	11 h/km <sup>2</sup>	38.8%	3%	20 900 €/an	1 023 €/m <sup>2</sup>
Cassagnes-Bégonhès	952	30 km <sup>2</sup>	32 h/km <sup>2</sup>	44.4%	2.7%	21 150 €/an	1 318 €/m <sup>2</sup>
Villefranche-de-Panat	677	29 km <sup>2</sup>	23 h/km <sup>2</sup>	43.4%	3.4%	21 330 €/an	1 013 €/m <sup>2</sup>
Pont-de-Salars	1 623	44 km <sup>2</sup>	37 h/km <sup>2</sup>	44.1%	2.2%	22 690 €/an	821 €/m <sup>2</sup>
Flavin (4 avis)	2 392	50 km <sup>2</sup>	48 h/km <sup>2</sup>	49.4%	2%	24 530 €/an	1 723 €/m <sup>2</sup>
Sainte-Juliette-sur-Viaur	645	16 km <sup>2</sup>	40 h/km <sup>2</sup>	45.3%	1.4%	24 470 €/an	1 369 €/m <sup>2</sup>
Lestrade-et-Thouels	440	42 km <sup>2</sup>	10 h/km <sup>2</sup>	42%	2%	19 750 €/an	827 €/m <sup>2</sup>
Prades-Salars	311	30 km <sup>2</sup>	10 h/km <sup>2</sup>	50.8%	1.3%	19 970 €/an	1 191 €/m <sup>2</sup>

bien-dans-ma-ville.fr



# **Vous aimez votre ville ? Notez-la !**

Et faites-nous part de vos remarques constructives



Avec

**BIEN** dans ma **VILLE** 