



Version web

Ville de Artres

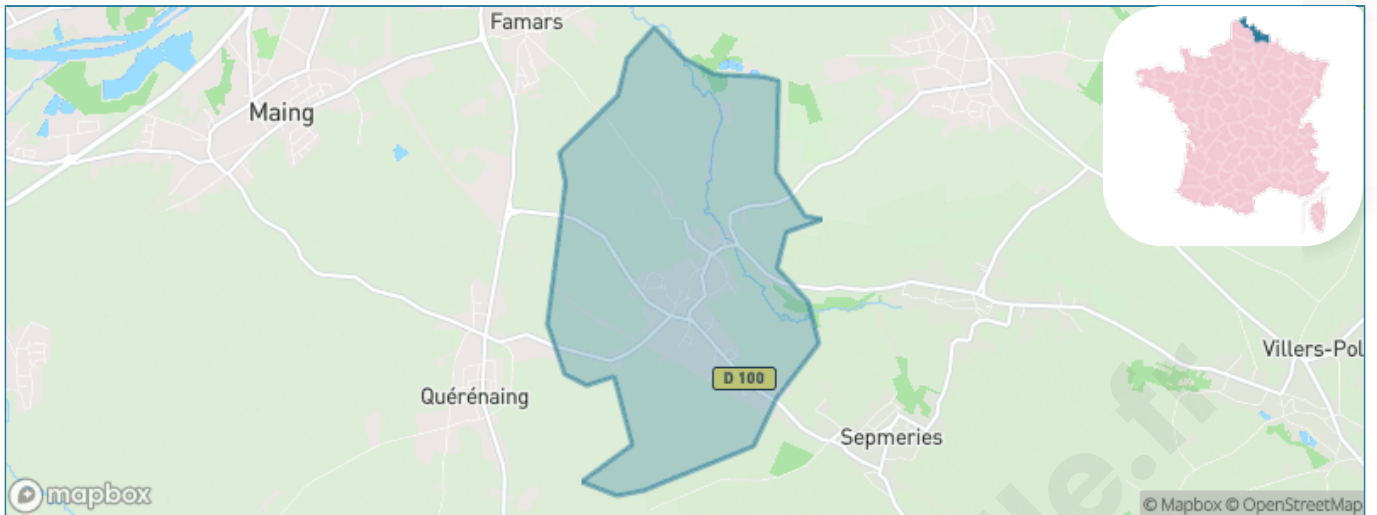
Présenté par

BIEN dans
ma **VILLE** 

Sommaire

Situation géographique	3
Statistiques sur la population	4
Evolution du nombre d'habitants	4
Tranche d'âge	5
0-14 ans	5
15-29 ans	5
30-44 ans	5
45-59 ans	5
60-74 ans	5
75-89 ans	5
90 ans et +	5
Activité professionnelle	5
Agriculteurs	5
Artisans, Commerçants	5
Cadres et sup.	5
Professions intermédiaires	5
Employé	5
Ouvrier	5
Retraité	5
Autres	5
Niveau de diplôme	6
Sans diplôme ou CEP	6
Brevet, BEPC, DNB	6
CAP-BEP ou équivalent	6
BAC ou équivalent	6
BAC+2	6
BAC+3 ou +4	6
BAC+5 ou plus	6
Composition des ménages	6
Couple sans enfant	6
Couple avec enfant(s)	6
Famille monoparentale	6
Colocation / Autre	6
Personnes seules	6
Profils électoraux	7
Premier tour	7
Sécurité	8
Evolution du nombre d'infractions	8
Pour comparer	9
Services à la population	10
Commerce	10
Éducation	10
Villes autour de Artres	11

Situation géographique



i Informations clés

- **Région** : Hauts-de-France
- **Département** : Nord
- **Code postal** : 59269
- **Superficie** : 6 km²



Statistiques sur la population



Nombre d'habitants

1 082



Age moyen

39 ans



Pop active

43.5%



Taux chômage

6%



Pop densité

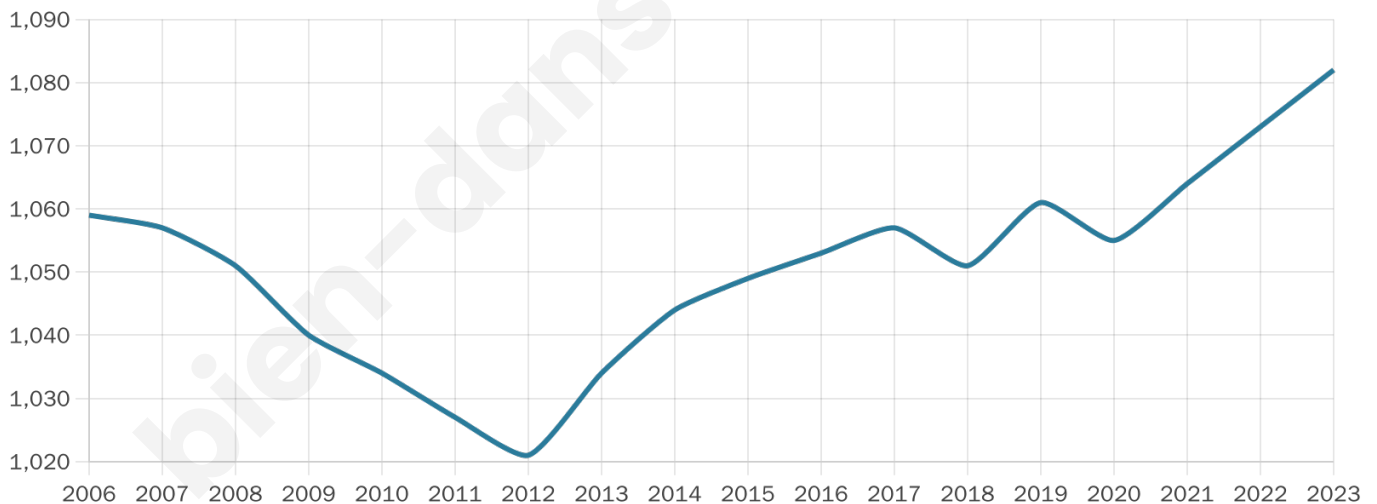
180 h/km²



Revenu moyen

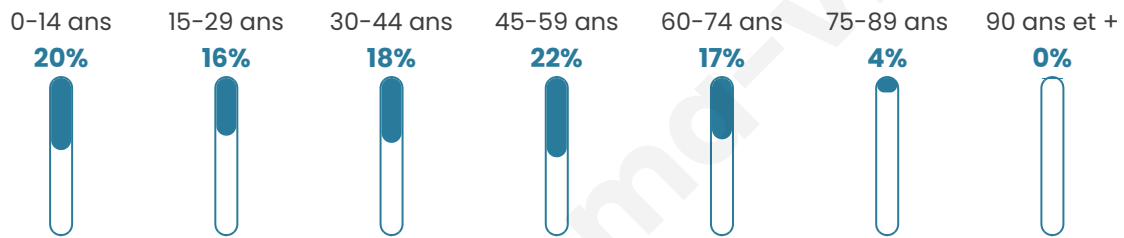
24 790 €/an

Evolution du nombre d'habitants

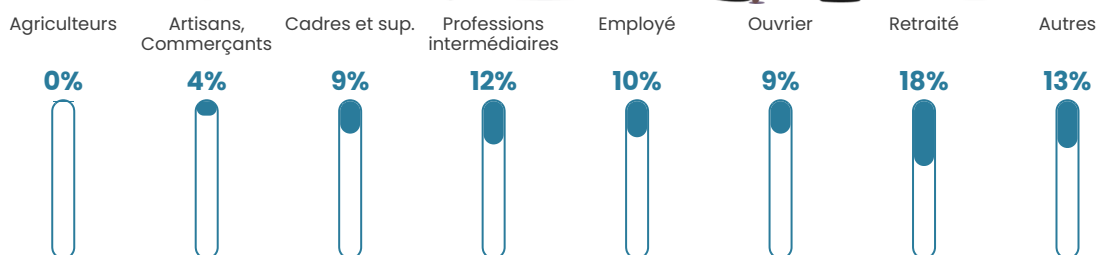


Sources : Institut national de la statistique et des études économiques (insee) selon Les dernières parutions officielles de 2024 portant sur les années 2020, 2021 et 2022.

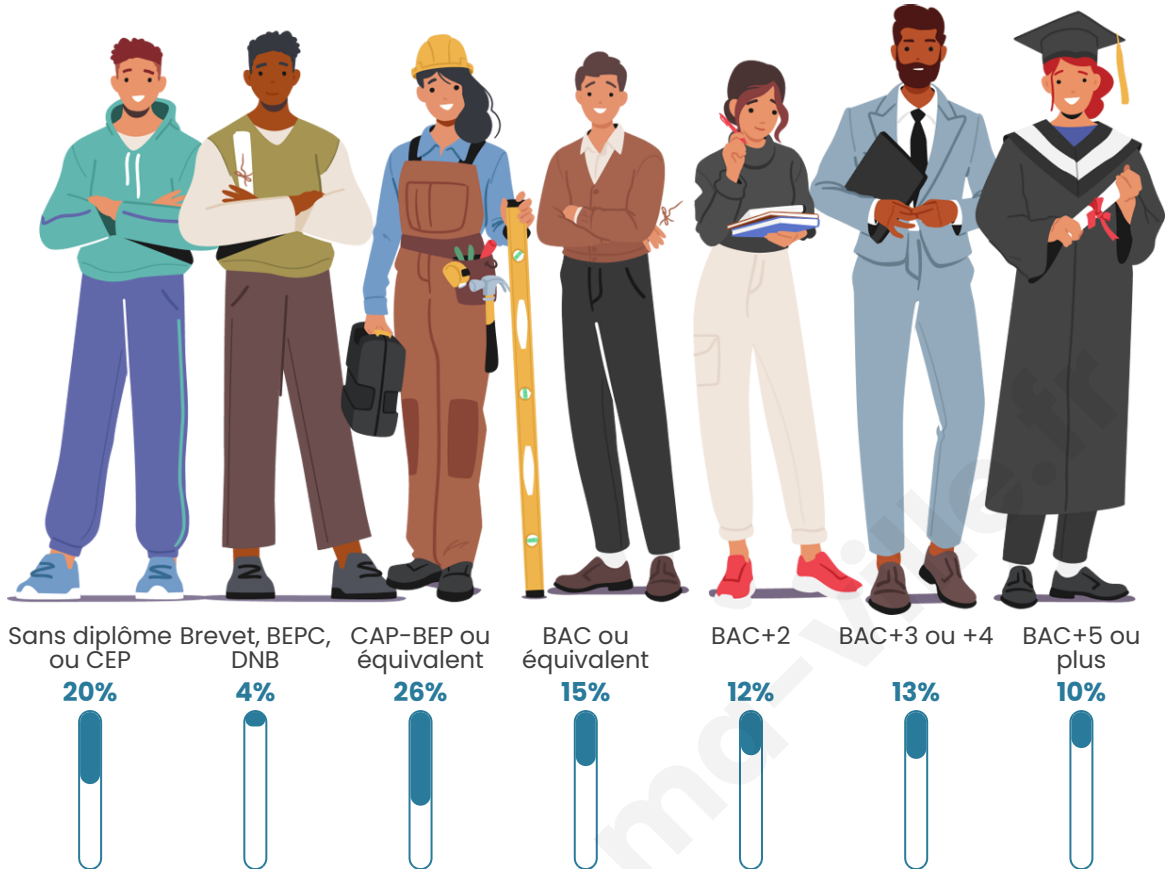
Tranche d'âge




Activité professionnelle



Niveau de diplôme










Composition des ménages



Profils électoraux

Premier tour

	Marine LE PEN	31.18 %
	Emmanuel MACRON	29.62 %
	Jean-Luc MÉLENCHON	12.54 %
	Éric ZEMMOUR	7.14 %
	Fabien ROUSSEL	5.57 %
	Yannick JADOT	4.53 %
	Jean LASSALLE	2.79 %
	Valérie PÉCRESSE	2.09 %
	Nicolas DUPONT-AIGNAN	2.09 %
	Nathalie ARTHAUD	1.05 %
	Anne HIDALGO	0.70 %
	Philippe POUTOU	0.70 %



747 inscrits

Participation : 78.71%

Votes blancs : 2.04%

Votes nuls : 0.34%

Second tour

	Emmanuel MACRON	49,63 %
	Marine LE PEN	50,37 %

747 inscrits

Participation : 78.71%

Votes blancs : 5.61%

Votes nuls : 2.55%

Sécurité



Agressions physiques / sexuelles

0



Cambriolages

0



Vols / dégradations

0



Stupéfiants

0

Evolution du nombre d'infractions



Pour comparer

(en proportion du nombre d'habitants)



Sources : Bases statistiques communale, départementale et régionale de la délinquance enregistrée par la police et la gendarmerie nationales selon les dernières parutions officielles de 2025 portant sur l'année 2024 ([data.gouv](https://data.gouv.fr)).

Agressions physiques / sexuelles : Violences sexuelles, coups et blessures volontaires intrafamiliaux, coups et blessures volontaires, autres coups, blessures volontaires et vols violents sans arme.

Cambriolages : Cambriolages de logements.

Vols : Vols avec armes, vols d'accessoires sur véhicules, vols dans les véhicules, vols de véhicules, vols sans violence contre des personnes, destructions, dégradations volontaires et escroqueries.

Stupéfiants : Trafic de stupéfiants dont (AFD) et usage de stupéfiants.

Services à la population



Commerce

Hypermarché	X <u>Aulnoy-lez-Valenciennes</u> 5km
Supermarché	X <u>Famars</u> 3km
Superette	1
Boulangerie	X <u>Préseau</u> 2km
Boucherie	X <u>Préseau</u> 2km
Restaurant	2
Garage	1
Station-service	X <u>Aulnoy-lez-Valenciennes</u> 4km
Banque	X <u>Aulnoy-lez-Valenciennes</u> 4km
La poste	X <u>Famars</u> 3km
Coiffeur	2
Tabac	X <u>Aulnoy-lez-Valenciennes</u> 4km
Bars / discothèque	X <u>Maresches</u> 2km
Bibliothèque	X <u>Valenciennes</u> 5km
Cinéma	X <u>Valenciennes</u> 7km
Vétérinaire	X <u>Maresches</u> 1km



Santé

Pharmacie	1
Hôpital	X <u>Valenciennes</u> 7km
Laboratoire d'analyses médicales	X <u>Aulnoy-lez-Valenciennes</u> 4km
Etablissement pour handicapé	2
EHPA	X <u>Maing</u> 4km
Médecin	1
Dentiste	X <u>Famars</u> 3km
Chirurgien	X <u>Valenciennes</u> 6km
Dermatologue	X <u>Valenciennes</u> 8km
Anesthésiste	X <u>Valenciennes</u> 7km
Gastro-entérologue	X <u>Valenciennes</u> 7km
Gynécologue	X <u>Valenciennes</u> 6km
Cancérologue	X <u>Valenciennes</u> 7km
Neurologue	X <u>Valenciennes</u> 6km
Ophtalmologue	X <u>Valenciennes</u> 7km
ORL	X <u>Saint-Saulve</u> 8km
Cardiologue	X <u>Valenciennes</u> 7km
Pédiatre	X <u>Trith-Saint-Léger</u> 5km
Pneumologue	X <u>Valenciennes</u> 7km
Psychologue	X <u>Valenciennes</u> 7km
Radiologue	X <u>Valenciennes</u> 7km
Rhumatologue	X <u>Valenciennes</u> 8km
Sage-femme	X <u>Marly</u> 5km



Éducation

Crèche	X <u>Préseau</u> 2km
Ecole maternelle Public	X <u>Aulnoy-lez-Valenciennes</u> 4km
Ecole maternelle Privé	X <u>Genech</u> 34km
Ecole primaire Public	1
Ecole primaire Privé	X <u>Préseau</u> 2km
Collège Public	X <u>Aulnoy-lez-Valenciennes</u> 4km
Collège Privé	X <u>Valenciennes</u> 7km
Lycée Public	X <u>Marly</u> 5km
Lycée Privé	X <u>Famars</u> 3km

Sources : Base Sirene des entreprises et de leurs établissements selon les dernières parutions officielles de 2025 portant sur l'année 2024 ([data.gouv](#)). Liste, localisation et tarifs des professionnels de santé selon les dernières parutions officielles de 2025 portant sur l'année 2024 ([opendatasoft](#)) et FINISS Extraction du Fichier des établissements selon les dernières parutions officielles de 2025 portant sur l'année 2024 ([data.gouv](#)). Adresse et géolocalisation des établissements d'enseignement du premier et second degrés selon les dernières parutions officielles de 2025 portant sur l'année 2024 ([data.education.gouv](#))

Villes autour de Artres

Ville	Habitants	Superficie	Pop densité	Pop active	Taux chômage	Revenu moyen	Prix immobilier
Préseau (8 avis)	2 100	6 km ²	350 h/km ²	46%	3.1%	25 410 €/an	1 638 €/m ²
Sepmeries (1 avis)	640	6 km ²	107 h/km ²	49.4%	5%	26 040 €/an	1 791 €/m ²
Maresches (1 avis)	808	4 km ²	202 h/km ²	49.1%	5.1%	25 190 €/an	1 205 €/m ²
Famars	2 474	4 km ²	619 h/km ²	43.4%	8.4%	24 250 €/an	1 765 €/m ²
Quérénaing (2 avis)	865	4 km ²	216 h/km ²	48.1%	2.9%	26 200 €/an	2 029 €/m ²
Aulnoy-lez-Valenciennes (5 avis)	7 080	6 km ²	1 180 h/km ²	43%	7.9%	20 010 €/an	1 374 €/m ²
Saultain	2 499	6 km ²	417 h/km ²	51.3%	4.6%	24 400 €/an	1 806 €/m ²
Ruesnes	448	6 km ²	75 h/km ²	48.2%	3.3%	24 680 €/an	1 062 €/m ²
Vendegies-sur-Écaillon (1 avis)	1 123	6 km ²	187 h/km ²	50%	4.7%	26 860 €/an	1 660 €/m ²
Maing (1 avis)	3 954	11 km ²	359 h/km ²	44.5%	4.1%	22 970 €/an	1 411 €/m ²
Jenlain	1 115	5 km ²	223 h/km ²	49.3%	4%	27 150 €/an	1 421 €/m ²
Trith-Saint-Léger	6 019	6 km ²	1 003 h/km ²	45.7%	7.4%	19 840 €/an	1 366 €/m ²
Villers-Pol	1 197	12 km ²	100 h/km ²	50%	3.1%	26 780 €/an	1 501 €/m ²
Curgies	1 333	6 km ²	222 h/km ²	48.2%	4.6%	26 200 €/an	1 620 €/m ²
Sommaing	397	3 km ²	132 h/km ²	47.6%	3.5%	26 280 €/an	1 203 €/m ²

bien-dans-ma-ville.fr



Vous aimez votre ville ? Notez-la !

Et faites-nous part de vos remarques constructives



Avec

BIEN dans ma **VILLE** 