



Version web

# Ville de Art-sur-Meurthe

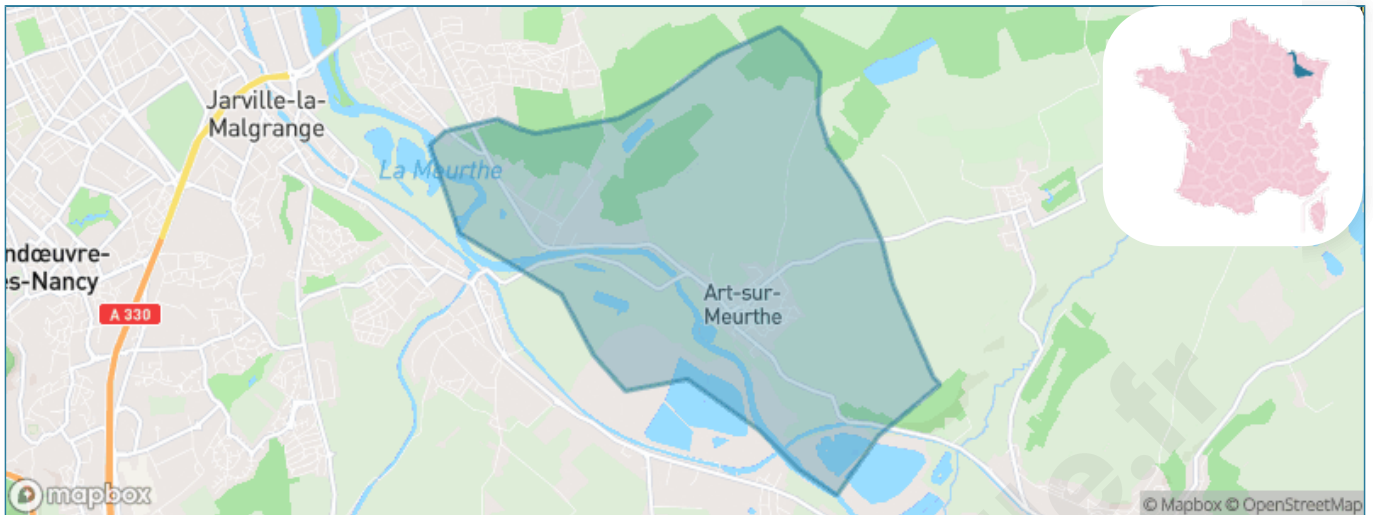
Présenté par

**BIEN** dans  
ma **VILLE** 

# Sommaire

Situation géographique .....	3
Statistiques sur la population .....	4
Evolution du nombre d'habitants .....	4
Tranche d'âge .....	5
0-14 ans .....	5
15-29 ans .....	5
30-44 ans .....	5
45-59 ans .....	5
60-74 ans .....	5
75-89 ans .....	5
90 ans et + .....	5
Activité professionnelle .....	5
Agriculteurs .....	5
Artisans, Commerçants .....	5
Cadres et sup. ....	5
Professions intermédiaires .....	5
Employé .....	5
Ouvrier .....	5
Retraité .....	5
Autres .....	5
Niveau de diplôme .....	6
Sans diplôme ou CEP .....	6
Brevet, BEPC, DNB .....	6
CAP-BEP ou équivalent .....	6
BAC ou équivalent .....	6
BAC+2 .....	6
BAC+3 ou +4 .....	6
BAC+5 ou plus .....	6
Composition des ménages .....	6
Couple sans enfant .....	6
Couple avec enfant(s) .....	6
Famille monoparentale .....	6
Colocation / Autre .....	6
Personnes seules .....	6
Profils électoraux .....	7
Premier tour .....	7
Sécurité .....	8
Evolution du nombre d'infractions .....	8
Pour comparer .....	9
Services à la population .....	10
Commerce .....	10
Éducation .....	10
Villes autour de Art-sur-Meurthe .....	12

# Situation géographique



## i Informations clés

- **Région** : Grand Est
- **Département** : Meurthe-et-Moselle
- **Métropole** : Métropole du Grand Nancy
- **Code postal** : 54510
- **Superficie** : 11 km<sup>2</sup>



# Statistiques sur la population



Nombre d'habitants

**1 700**



Age moyen

**39 ans**



Pop active

**50.3%**



Taux chômage

**5.3%**



Pop densité

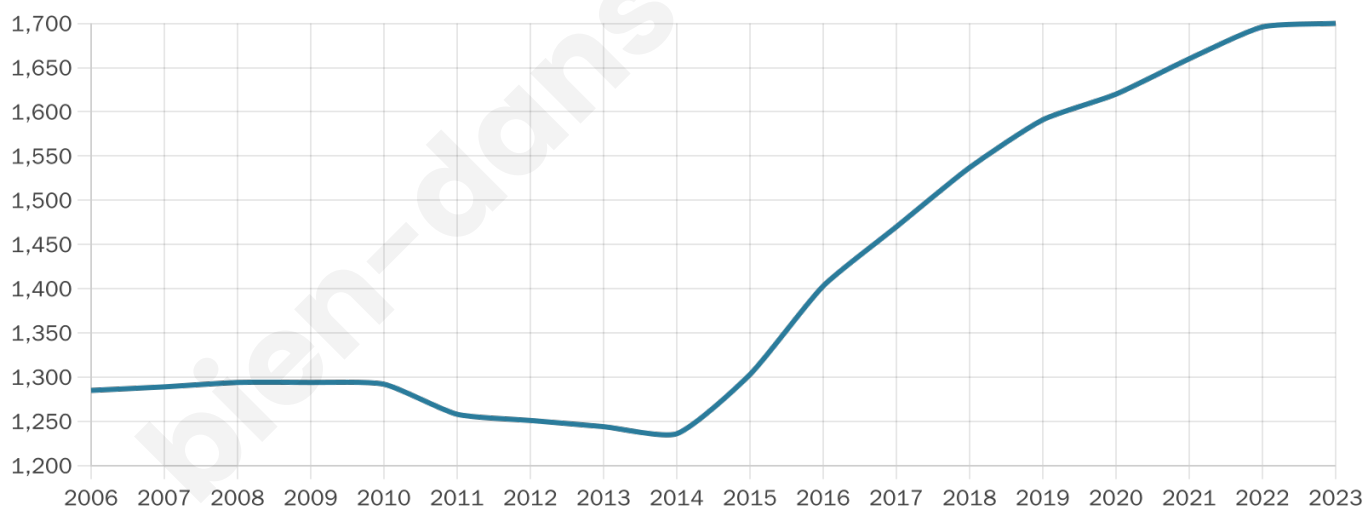
**155 h/km<sup>2</sup>**



Revenu moyen

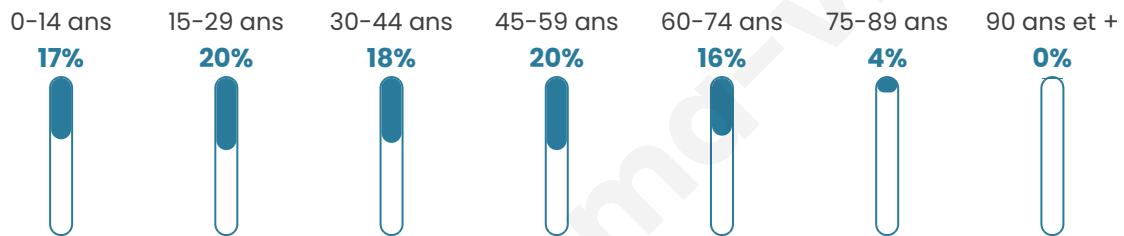
**26 470 €/an**

## Evolution du nombre d'habitants

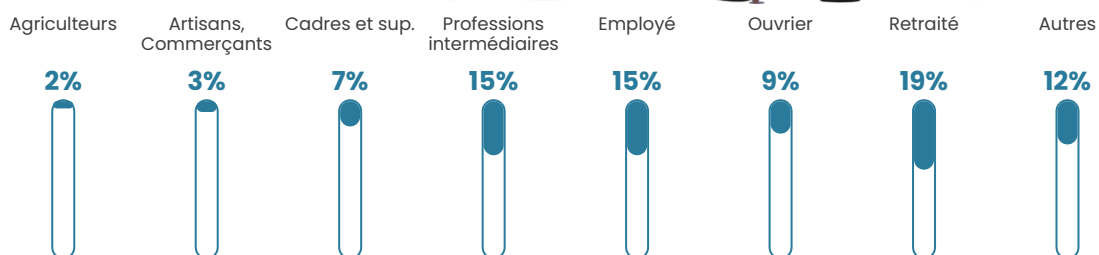


Sources : Institut national de la statistique et des études économiques (insee) selon Les dernières parutions officielles de 2024 portant sur les années 2020, 2021 et 2022.

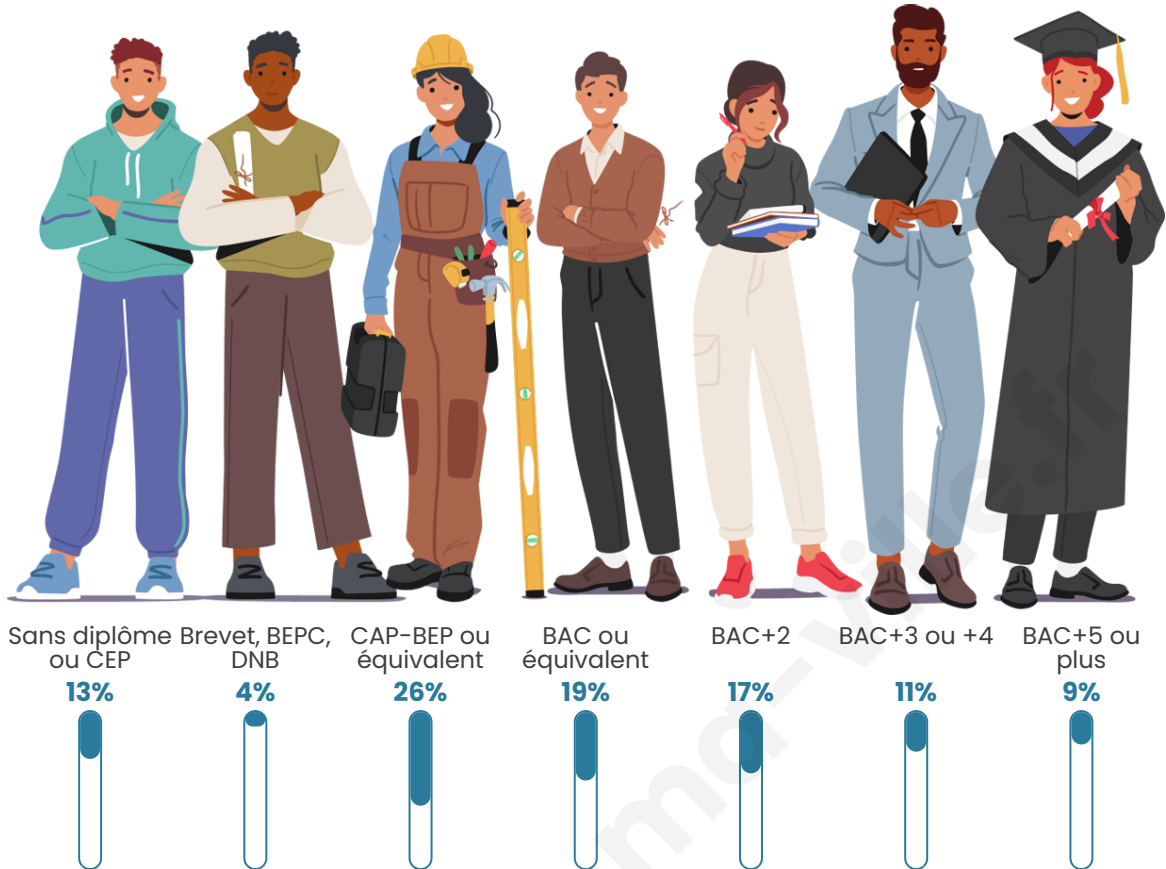
## Tranche d'âge




## Activité professionnelle



## Niveau de diplôme



## Composition des ménages



# Profils électoraux

## Premier tour

	Emmanuel MACRON	31.73 %
	Marine LE PEN	25.85 %
	Jean-Luc MÉLENCHON	15.49 %
	Éric ZEMMOUR	7.59 %
	Valérie PÉCRESE	5.77 %
	Yannick JADOT	4.38 %
	Nicolas DUPONT- AIGNAN	2.35 %
	Jean LASSALLE	2.14 %
	Fabien ROUSSEL	1.92 %
	Anne HIDALGO	1.28 %
	Nathalie ARTHAUD	0.96 %
	Philippe POUTOU	0.53 %



### 1 211 inscrits

Participation : 78.94%

Votes blancs : 1.67%

Votes nuls : 0.42%

## Second tour

	Emmanuel MACRON	56,76 %
	Marine LE PEN	43,24 %

### 1 211 inscrits

Participation : 79.11%

Votes blancs : 4.59%

Votes nuls : 1.98%

# Sécurité



Agressions physiques / sexuelles

**0**



Cambriolages

**0**



Vols / dégradations

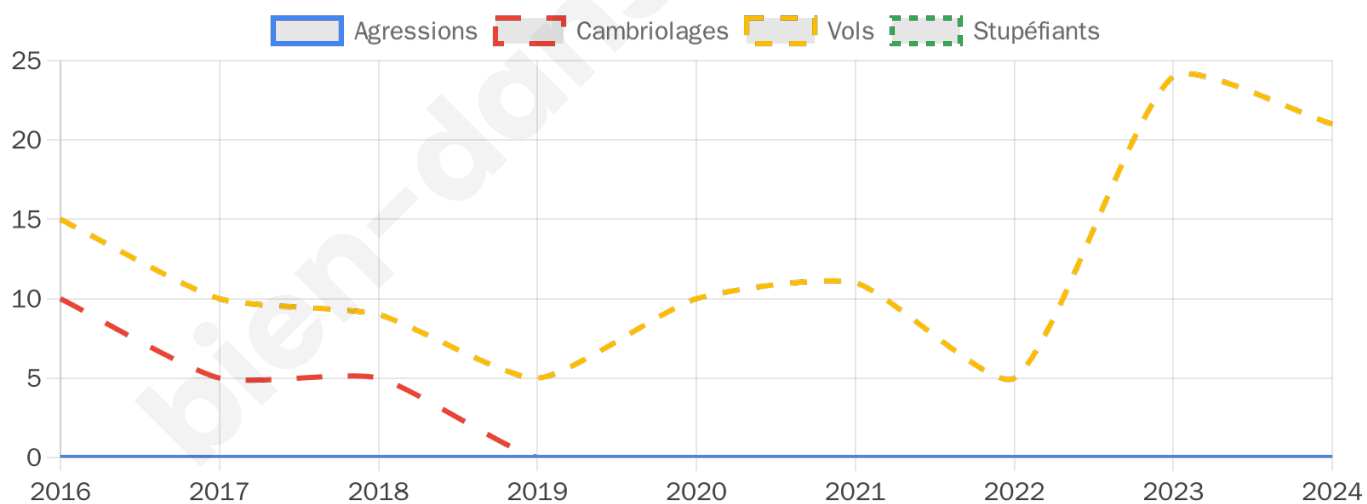
**21**



Stupéfiants

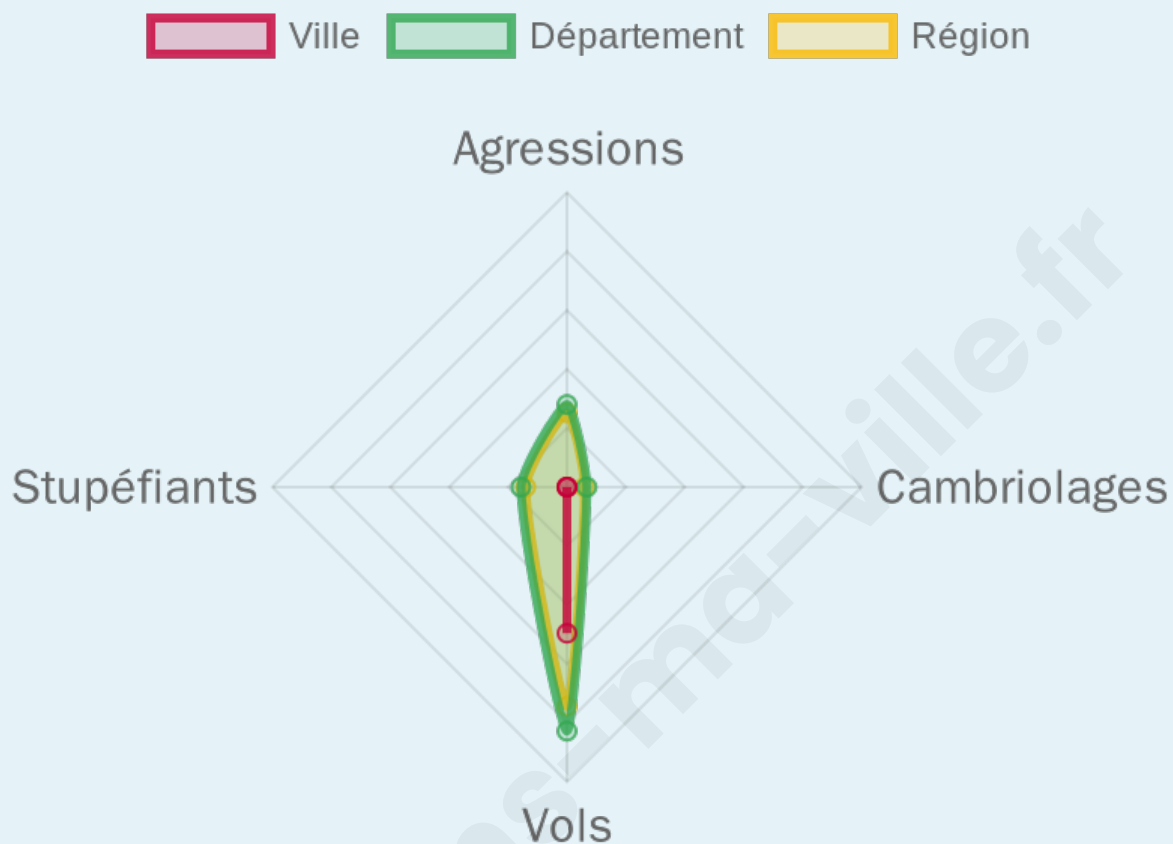
**0**

## Evolution du nombre d'infractions



## Pour comparer

(en proportion du nombre d'habitants)



Sources : Bases statistiques communale, départementale et régionale de la délinquance enregistrée par la police et la gendarmerie nationales selon les dernières parutions officielles de 2025 portant sur l'année 2024 ([data.gouv](https://data.gouv.fr)).

Agressions physiques / sexuelles : Violences sexuelles, coups et blessures volontaires intrafamiliaux, coups et blessures volontaires, autres coups, blessures volontaires et vols violents sans arme.

Cambriolages : Cambriolages de logements.

Vols : Vols avec armes, vols d'accessoires sur véhicules, vols dans les véhicules, vols de véhicules, vols sans violence contre des personnes, destructions, dégradations volontaires et escroqueries.

Stupéfiants : Trafic de stupéfiants dont (AFD) et usage de stupéfiants.

# Services à la population



## Commerce

Hypermarché	X <u>Jarville-la-Malgrange</u> 5km
Supermarché	X <u>Saint-Nicolas-de-Port</u> 3km
Superette	X <u>Laneuveville-devant-Nancy</u> 3km
Boulangerie	X <u>Laneuveville-devant-Nancy</u> 2km
Boucherie	X <u>Tomblaine</u> 6km
Restaurant	X <u>Laneuveville-devant-Nancy</u> 3km
Garage	X <u>Laneuveville-devant-Nancy</u> 1km
Station-service	X <u>Saint-Nicolas-de-Port</u> 3km
Banque	X <u>Laneuveville-devant-Nancy</u> 2km
La poste	1
Coiffeur	1
Tabac	X <u>Saint-Nicolas-de-Port</u> 3km
Bars / discothèque	1
Bibliothèque	X <u>Saint-Nicolas-de-Port</u> 3km
Cinéma	X <u>Nancy</u> 7km
Vétérinaire	1



## Santé

Pharmacie	X <u>Laneuveville-devant-Nancy</u> 3km
Hôpital	X <u>Saint-Nicolas-de-Port</u> 3km
Laboratoire d'analyses médicales	X <u>Saint-Nicolas-de-Port</u> 3km
Etablissement pour handicapé	X <u>Saint-Nicolas-de-Port</u> 2km
EHPA	X <u>Laneuveville-devant-Nancy</u> 3km
Médecin	1
Dentiste	1
Chirurgien	X <u>Saint-Nicolas-de-Port</u> 3km
Dermatologue	X <u>Saint-Nicolas-de-Port</u> 3km
Anesthésiste	X <u>Nancy</u> 6km
Gastro-entérologue	X <u>Essey-lès-Nancy</u> 6km
Gynécologue	X <u>Saint-Nicolas-de-Port</u> 4km
Cancérologue	X <u>Essey-lès-Nancy</u> 7km
Neurologue	X <u>Essey-lès-Nancy</u> 6km
Ophtalmologue	X <u>Houdemont</u> 6km
ORL	X <u>Essey-lès-Nancy</u> 6km
Cardiologue	X <u>Saint-Nicolas-de-Port</u> 3km
Pédiatre	X <u>Laneuveville-devant-Nancy</u> 3km
Pneumologue	X <u>Vandoeuvre-lès-Nancy</u> 7km
Psychologue	X <u>Laneuveville-devant-Nancy</u> 3km
Radiologue	X <u>Nancy</u> 6km
Rhumatologue	X <u>Vandoeuvre-lès-Nancy</u> 7km
Sage-femme	X <u>Saint-Nicolas-de-Port</u> 3km



## Éducation

Crèche	X <u>Saint-Nicolas-de-Port</u> 3km
Ecole maternelle Public	X <u>Laneuveville-devant-Nancy</u> 3km
Ecole maternelle Privé	X <u>Dieulouard</u> 26km
Ecole primaire Public	1
Ecole primaire Privé	X <u>Vandoeuvre-lès-Nancy</u> 6km
Collège Public	X <u>Saint-Nicolas-de-Port</u> 4km
Collège Privé	1
Lycée Public	X <u>Nancy</u> 6km
Lycée Privé	2

Sources : Base Sirene des entreprises et de leurs établissements selon les dernières parutions officielles de 2025 portant sur l'année 2024 ([data.gouv](https://data.gouv.fr)). Liste, localisation et tarifs des professionnels de santé selon les dernières parutions officielles de 2025 portant sur l'année 2024 ([opendatasoft](https://opendatasoft.com)) et FINISS Extraction du Fichier des établissements selon les dernières parutions officielles de 2025 portant sur

l'année 2024 ([data.gouv](https://data.gouv.fr)). Adresse et géolocalisation des établissements d'enseignement du premier et second degrés selon les dernières parutions officielles de 2025 portant sur l'année 2024 ([data.education.gouv](https://data.education.gouv.fr))

bien-dans-ma-ville.fr

## Villes autour de Art-sur-Meurthe

Ville	Habitants	Superficie	Pop densité	Pop active	Taux chômage	Revenu moyen	Prix immobilier
Laneuveville-devant-Nancy (1 avis)	6 630	12 km <sup>2</sup>	553 h/km <sup>2</sup>	47%	5.9%	23 200 €/an	2 082 €/m <sup>2</sup>
Lenoncourt	593	11 km <sup>2</sup>	54 h/km <sup>2</sup>	49.6%	3.7%	25 790 €/an	1 999 €/m <sup>2</sup>
Saint-Nicolas-de-Port (7 avis)	7 359	8 km <sup>2</sup>	920 h/km <sup>2</sup>	44.4%	5.9%	22 780 €/an	1 638 €/m <sup>2</sup>
Saulxures-lès-Nancy (3 avis)	4 344	7 km <sup>2</sup>	621 h/km <sup>2</sup>	42.6%	4.1%	25 490 €/an	1 948 €/m <sup>2</sup>
Ville-en-Vermois	599	10 km <sup>2</sup>	60 h/km <sup>2</sup>	47.4%	2%	29 130 €/an	1 744 €/m <sup>2</sup>
Jarville-la-Malgrange (8 avis)	9 356	2 km <sup>2</sup>	4 678 h/km <sup>2</sup>	43.4%	7.4%	19 320 €/an	1 587 €/m <sup>2</sup>
Varangéville (1 avis)	3 536	12 km <sup>2</sup>	295 h/km <sup>2</sup>	49%	6.2%	22 690 €/an	1 485 €/m <sup>2</sup>
Fléville-devant-Nancy (2 avis)	2 171	7 km <sup>2</sup>	310 h/km <sup>2</sup>	39.5%	2.5%	28 000 €/an	2 006 €/m <sup>2</sup>
Lupcourt	428	6 km <sup>2</sup>	71 h/km <sup>2</sup>	48.6%	3.3%	31 810 €/an	1 568 €/m <sup>2</sup>
Heillecourt (4 avis)	5 414	3 km <sup>2</sup>	1 805 h/km <sup>2</sup>	40.2%	2.4%	27 340 €/an	2 298 €/m <sup>2</sup>
Tomblaine (7 avis)	9 117	5 km <sup>2</sup>	1 823 h/km <sup>2</sup>	45.3%	5.6%	21 630 €/an	1 912 €/m <sup>2</sup>
Pulnoy (5 avis)	5 099	3 km <sup>2</sup>	1 700 h/km <sup>2</sup>	44.1%	4.9%	24 590 €/an	1 864 €/m <sup>2</sup>
Manoncourt-en-Vermois	345	6 km <sup>2</sup>	58 h/km <sup>2</sup>	49%	2.3%	26 860 €/an	1 718 €/m <sup>2</sup>
Essey-lès-Nancy (5 avis)	8 670	5 km <sup>2</sup>	1 734 h/km <sup>2</sup>	47.1%	6.4%	22 890 €/an	2 018 €/m <sup>2</sup>
Houdemont (1 avis)	2 066	3 km <sup>2</sup>	689 h/km <sup>2</sup>	42.8%	3.1%	28 880 €/an	2 247 €/m <sup>2</sup>

bien-dans-ma-ville.fr



# Vous aimez votre ville ? Notez-la !

Et faites-nous part de vos remarques constructives



Avec

**BIEN** dans ma **VILLE** 