



Version web

Ville de Arsy

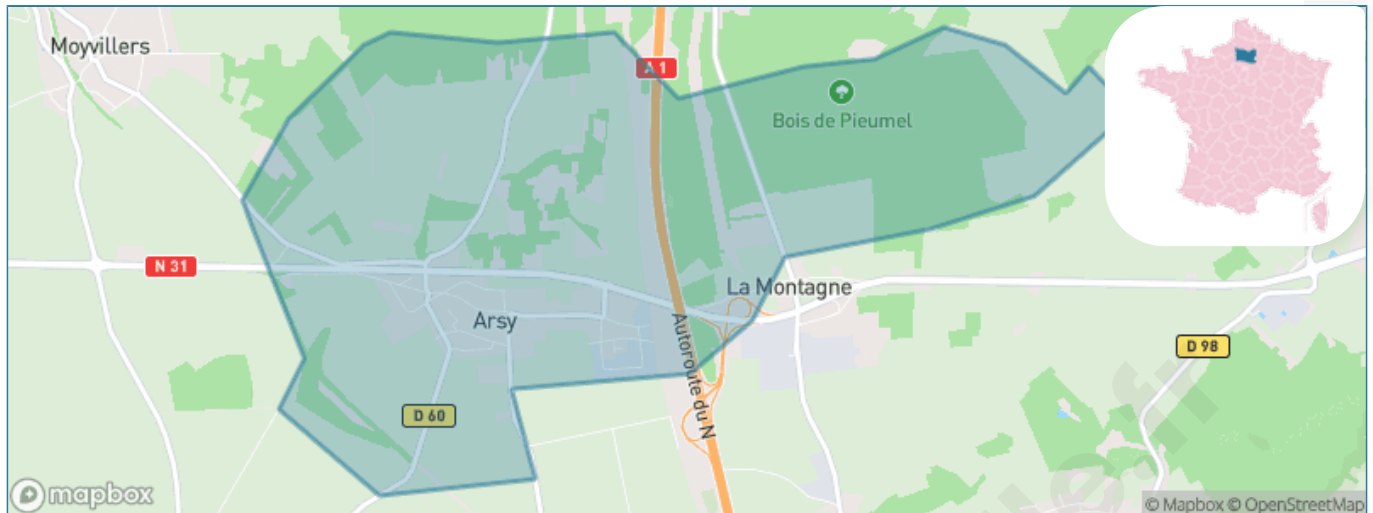
Présenté par

BIEN dans
ma **VILLE** 

Sommaire

Situation géographique	3
Statistiques sur la population	4
Evolution du nombre d'habitants	4
Tranche d'âge	5
0-14 ans	5
15-29 ans	5
30-44 ans	5
45-59 ans	5
60-74 ans	5
75-89 ans	5
90 ans et +	5
Activité professionnelle	5
Agriculteurs	5
Artisans, Commerçants	5
Cadres et sup.	5
Professions intermédiaires	5
Employé	5
Ouvrier	5
Retraité	5
Autres	5
Niveau de diplôme	6
Sans diplôme ou CEP	6
Brevet, BEPC, DNB	6
CAP-BEP ou équivalent	6
BAC ou équivalent	6
BAC+2	6
BAC+3 ou +4	6
BAC+5 ou plus	6
Composition des ménages	6
Couple sans enfant	6
Couple avec enfant(s)	6
Famille monoparentale	6
Colocation / Autre	6
Personnes seules	6
Profils électoraux	7
Premier tour	7
Sécurité	8
Evolution du nombre d'infractions	8
Pour comparer	9
Services à la population	10
Commerce	10
Éducation	10
Villes autour de Arsy	12

Situation géographique



i Informations clés

- **Région** : Hauts-de-France
- **Département** : Oise
- **Code postal** : 60190
- **Superficie** : 7 km²



Région
Hauts-de-France



Oise
LE DÉPARTEMENT

Statistiques sur la population



Nombre d'habitants

832



Age moyen

45 ans



Pop active

44.6%



Taux chômage

4.5%



Pop densité

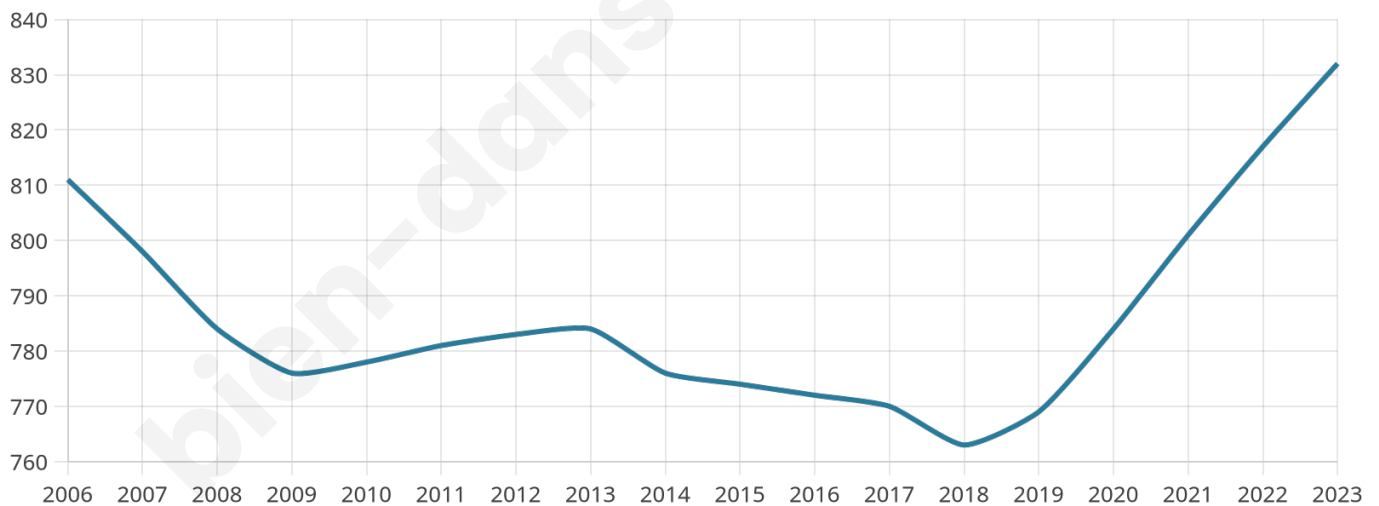
119 h/km²



Revenu moyen

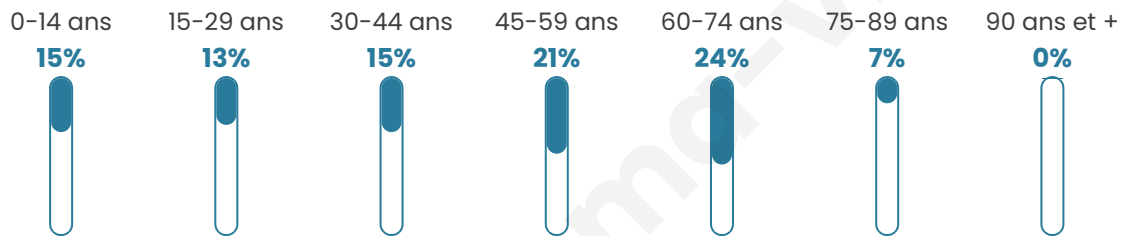
24 920 €/an

Evolution du nombre d'habitants

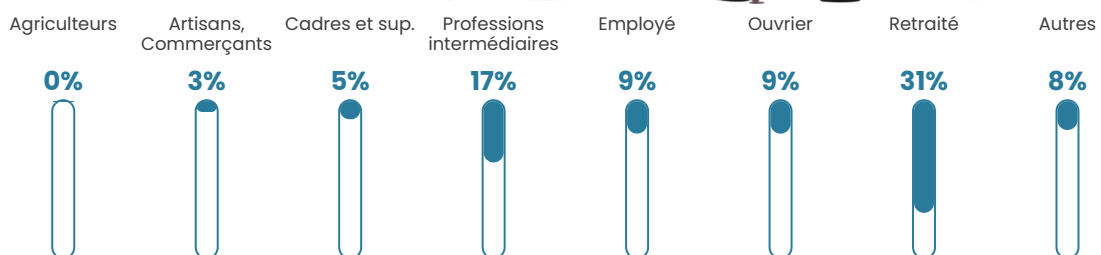


Sources : Institut national de la statistique et des études économiques (insee) selon Les dernières parutions officielles de 2024 portant sur les années 2020, 2021 et 2022.


Tranche d'âge




Activité professionnelle



Niveau de diplôme



Composition des ménages



Profils électoraux

Premier tour

	Marine LE PEN	39.71 %
	Emmanuel MACRON	21.62 %
	Jean-Luc MÉLENCHON	12.47 %
	Éric ZEMMOUR	9.77 %
	Jean LASSALLE	3.95 %
	Valérie PÉCRESSÉ	3.53 %
	Nicolas DUPONT-AIGNAN	3.33 %
	Yannick JADOT	1.87 %
	Anne HIDALGO	1.66 %
	Fabien ROUSSEL	1.25 %
	Nathalie ARTHAUD	0.62 %
	Philippe POUTOU	0.21 %



609 inscrits

Participation : 80.3%

Votes blancs : 1.43%

Votes nuls : 0.20%

Second tour

	Emmanuel MACRON	37,27 %
	Marine LE PEN	62,73 %

609 inscrits

Participation : 79.47%

Votes blancs : 6.4%

Votes nuls : 2.69%

Sécurité



Agressions physiques / sexuelles

0



Cambriolages

0



Vols / dégradations

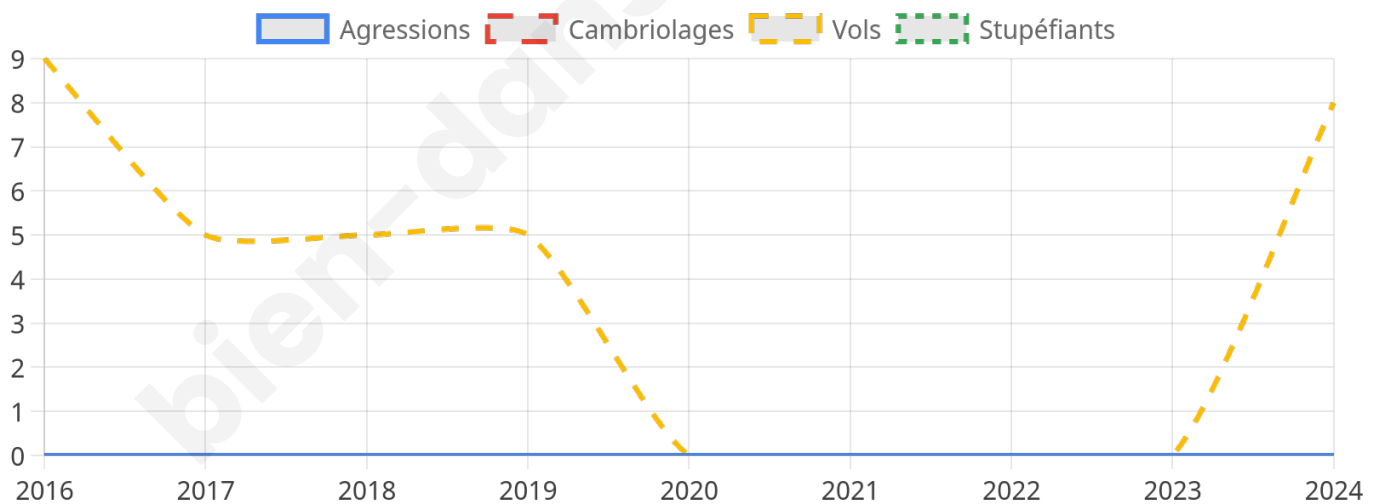
8



Stupéfiants

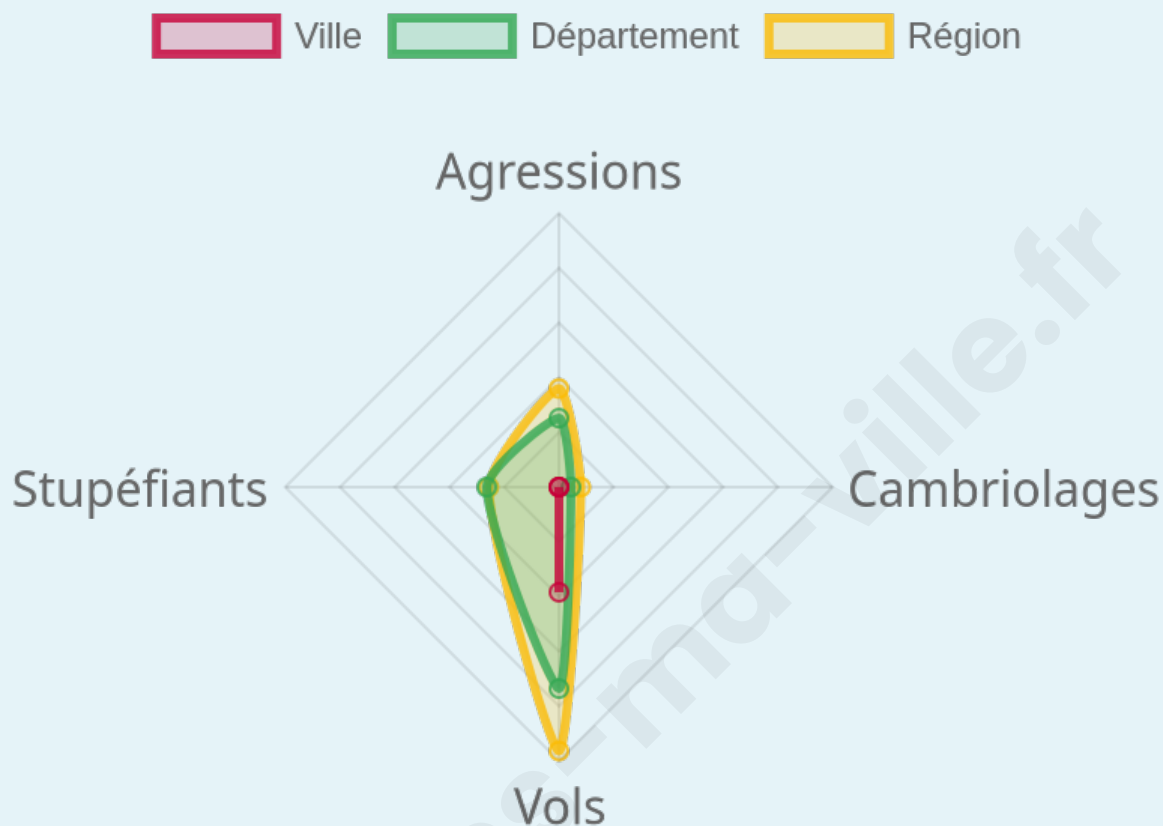
0

Evolution du nombre d'infractions



Pour comparer

(en proportion du nombre d'habitants)



Sources : Bases statistiques communale, départementale et régionale de la délinquance enregistrée par la police et la gendarmerie nationales selon les dernières parutions officielles de 2025 portant sur l'année 2024 ([data.gouv](https://data.gouv.fr)).

Agressions physiques / sexuelles : Violences sexuelles, coups et blessures volontaires intrafamiliaux, coups et blessures volontaires, autres coups, blessures volontaires et vols violents sans arme.

Cambriolages : Cambriolages de logements.

Vols : Vols avec armes, vols d'accessoires sur véhicules, vols dans les véhicules, vols de véhicules, vols sans violence contre des personnes, destructions, dégradations volontaires et escroqueries.

Stupéfiants : Trafic de stupéfiants dont (AFD) et usage de stupéfiants.

Services à la population



Commerce

Hypermarché	X <u>Venette</u> 7km
Supermarché	X <u>Estrées-Saint-Denis</u> 4km
Superette	X <u>Estrées-Saint-Denis</u> 4km
Boulangerie	1
Boucherie	X <u>Estrées-Saint-Denis</u> 4km
Restaurant	X <u>Estrées-Saint-Denis</u> 4km
Garage	2
Station-service	X <u>Moyvillers</u> 3km
Banque	X <u>Estrées-Saint-Denis</u> 4km
La poste	X <u>Estrées-Saint-Denis</u> 4km
Coiffeur	1
Tabac	X <u>Compiègne</u> 8km
Bars / discothèque	X <u>Canly</u> 2km
Bibliothèque	X <u>Compiègne</u> 8km
Cinéma	X <u>Jaux</u> 7km
Vétérinaire	X <u>Estrées-Saint-Denis</u> 4km



Santé

Pharmacie	X <u>Grandfresnoy</u> 4km
Hôpital	X <u>Compiègne</u> 8km
Laboratoire d'analyses médicales	X <u>Estrées-Saint-Denis</u> 4km
Etablissement pour handicapé	X <u>Longueil-Sainte-Marie</u> 6km
EHPA	X <u>Estrées-Saint-Denis</u> 4km
Médecin	X <u>Estrées-Saint-Denis</u> 4km
Dentiste	X <u>Estrées-Saint-Denis</u> 4km
Chirurgien	X <u>Compiègne</u> 8km
Dermatologue	X <u>Compiègne</u> 10km
Anesthésiste	X <u>Compiègne</u> 8km
Gastro-entérologue	X <u>Compiègne</u> 9km
Gynécologue	X <u>Le Meux</u> 6km
Cancérologue	X <u>Compiègne</u> 9km
Neurologue	X <u>Compiègne</u> 8km
Ophtalmologue	X <u>Compiègne</u> 10km
ORL	X <u>Compiègne</u> 9km
Cardiologue	X <u>Compiègne</u> 8km
Pédiatre	X <u>Compiègne</u> 10km
Pneumologue	X <u>Compiègne</u> 9km
Psychologue	X <u>Compiègne</u> 10km
Radiologue	X <u>Compiègne</u> 9km
Rhumatologue	X <u>Compiègne</u> 9km
Sage-femme	X <u>Saint-Martin-Longueau</u> 9km



Éducation

Crèche	1
Ecole maternelle Public	X <u>Estrées-Saint-Denis</u> 4km
Ecole maternelle Privé	X <u>Soissons</u> 47km
Ecole primaire Public	1
Ecole primaire Privé	X <u>Chevrières</u> 7km
Collège Public	X <u>Estrées-Saint-Denis</u> 4km
Collège Privé	X <u>Lacroix-Saint-Ouen</u> 8km
Lycée Public	X <u>Compiègne</u> 7km
Lycée Privé	X <u>Estrées-Saint-Denis</u> 4km

Sources : Base Sirene des entreprises et de leurs établissements selon les dernières parutions officielles de 2025 portant sur l'année 2024 ([data.gouv](#)). Liste, localisation et tarifs des professionnels de santé selon les dernières parutions officielles de 2025 portant sur l'année 2024 ([opendatasoft](#)) et FINESS Extraction du Fichier des établissements selon les dernières parutions officielles de 2025 portant sur l'année 2024 ([data.gouv](#)). Adresse et géolocalisation des établissements d'enseignement du premier et second degrés selon les dernières parutions officielles de 2025 portant sur l'année 2024 ([data.education.gouv](#))

bien-dans-ma-ville.fr

Villes autour de Arsy

Ville	Habitants	Superficie	Pop densité	Pop active	Taux chômage	Revenu moyen	Prix immobilier
Canly	741	8 km ²	93 h/km ²	54.3%	3.9%	25 750 €/an	3 128 €/m ²
Le Fayel	233	2 km ²	117 h/km ²	51.1%	3.4%	27 280 €/an	1 710 €/m ²
Moyvillers (1 avis)	647	9 km ²	72 h/km ²	53.6%	4%	28 240 €/an	2 095 €/m ²
Jonquières	588	7 km ²	84 h/km ²	48.6%	3.2%	30 990 €/an	2 059 €/m ²
Estrées-Saint-Denis (2 avis)	3 664	8 km ²	458 h/km ²	48.3%	4.5%	23 180 €/an	2 075 €/m ²
Remy (5 avis)	1 928	20 km ²	96 h/km ²	51.6%	5.7%	24 910 €/an	1 811 €/m ²
Grandfresnoy (3 avis)	1 829	10 km ²	183 h/km ²	48.8%	3.8%	26 230 €/an	2 076 €/m ²
Blincourt	125	2 km ²	63 h/km ²	52.8%	6.4%	22 330 €/an	1 374 €/m ²
Sacy-le-Petit	638	7 km ²	91 h/km ²	52.2%	4.4%	24 910 €/an	2 119 €/m ²
Le Meux (1 avis)	2 327	7 km ²	332 h/km ²	52.3%	3.5%	27 400 €/an	2 223 €/m ²
Francières (1 avis)	543	8 km ²	68 h/km ²	57.5%	5.3%	27 000 €/an	1 995 €/m ²
Chevrières	2 036	12 km ²	170 h/km ²	47.1%	5.5%	25 080 €/an	2 025 €/m ²
Houdancourt	680	6 km ²	113 h/km ²	44.1%	2.5%	26 220 €/an	1 914 €/m ²
Longueil-Sainte-Marie (3 avis)	1 895	17 km ²	111 h/km ²	54.6%	4.3%	26 590 €/an	2 059 €/m ²
Armancourt (2 avis)	548	2 km ²	274 h/km ²	50.2%	4.2%	27 750 €/an	2 081 €/m ²

bien-dans-ma-ville.fr



Vous aimez votre ville ? Notez-la !

Et faites-nous part de vos remarques constructives



Avec

BIEN dans ma **VILLE** 