



Version web

Ville de Ars-les-Favets

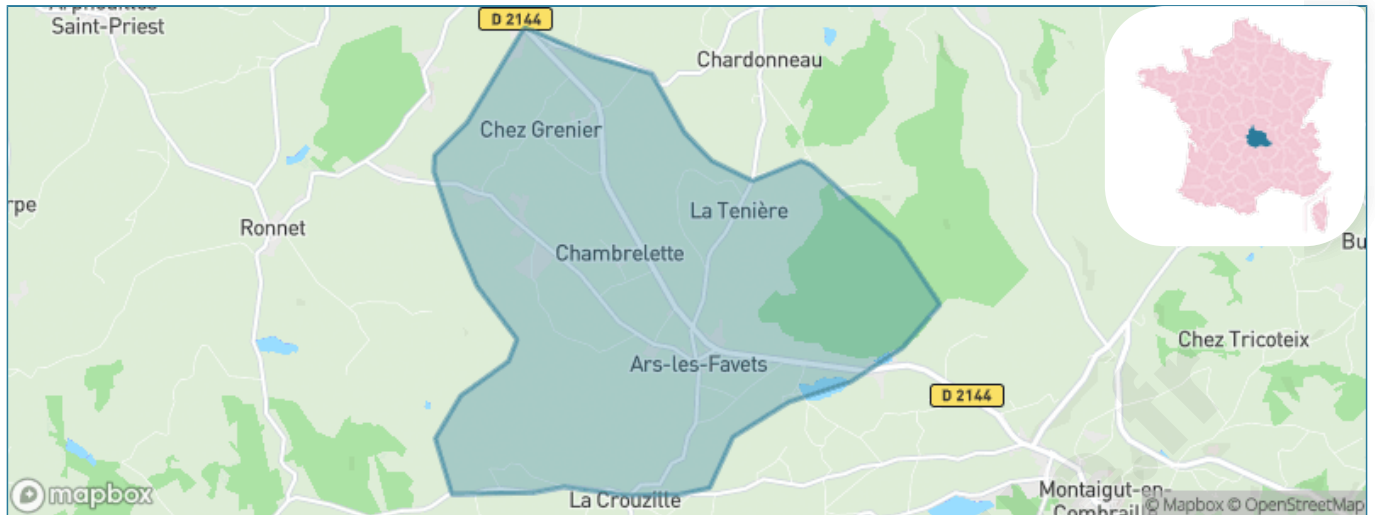
Présenté par

BIEN dans
ma **VILLE** 

Sommaire

Situation géographique	3
Statistiques sur la population	4
Evolution du nombre d'habitants	4
Tranche d'âge	5
0-14 ans	5
15-29 ans	5
30-44 ans	5
45-59 ans	5
60-74 ans	5
75-89 ans	5
90 ans et +	5
Activité professionnelle	5
Agriculteurs	5
Artisans, Commerçants	5
Cadres et sup.	5
Professions intermédiaires	5
Employé	5
Ouvrier	5
Retraité	5
Autres	5
Niveau de diplôme	6
Sans diplôme ou CEP	6
Brevet, BEPC, DNB	6
CAP-BEP ou équivalent	6
BAC ou équivalent	6
BAC+2	6
BAC+3 ou +4	6
BAC+5 ou plus	6
Composition des ménages	6
Couple sans enfant	6
Couple avec enfant(s)	6
Famille monoparentale	6
Colocation / Autre	6
Personnes seules	6
Profils électoraux	7
Premier tour	7
Sécurité	8
Evolution du nombre d'infractions	8
Pour comparer	9
Services à la population	10
Commerce	10
Éducation	10
Villes autour de Ars-les-Favets	12

Situation géographique



i Informations clés

- **Région** : Auvergne-Rhône-Alpes
- **Département** : Puy-de-Dôme
- **Code postal** : 63700
- **Superficie** : 14 km²



PUY-DE-DÔME
LE DÉPARTEMENT

Statistiques sur la population



Nombre d'habitants

220



Age moyen

42 ans



Pop active

50.5%



Taux chômage

7.7%



Pop densité

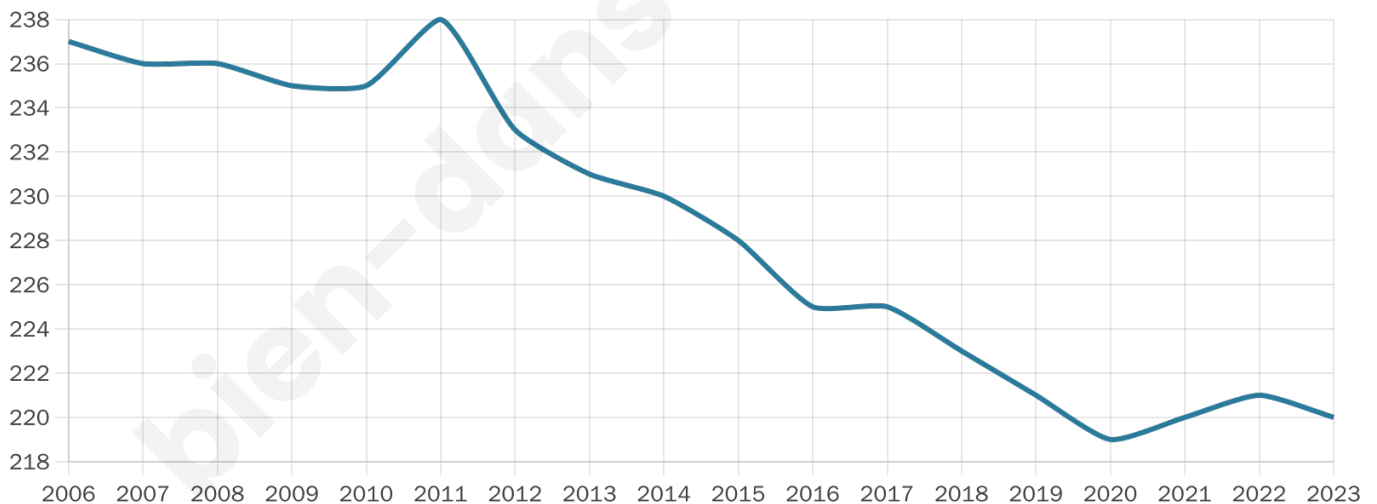
16 h/km²



Revenu moyen

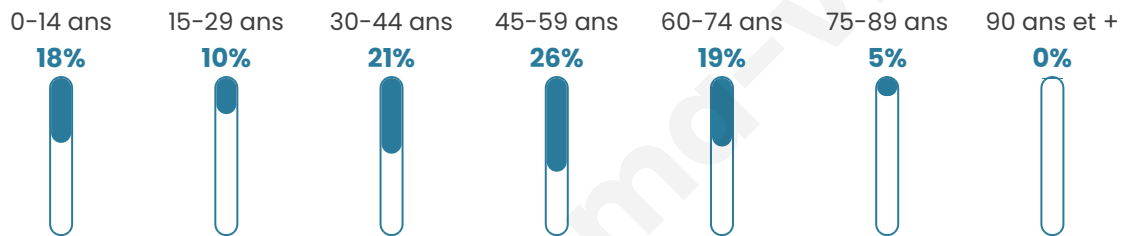
21 370 €/an

Evolution du nombre d'habitants

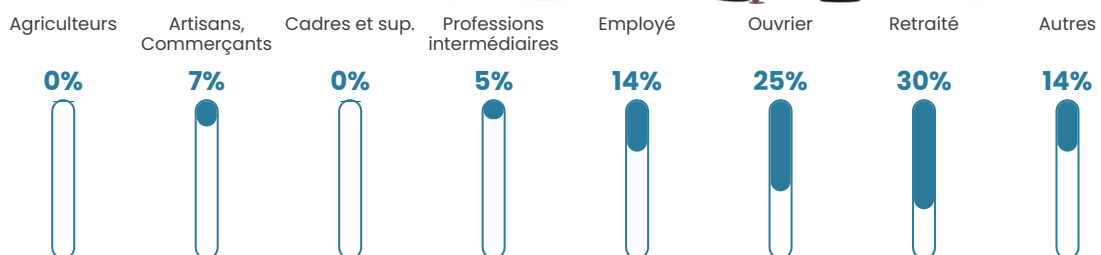


Sources : Institut national de la statistique et des études économiques (insee) selon Les dernières parutions officielles de 2024 portant sur les années 2020, 2021 et 2022.

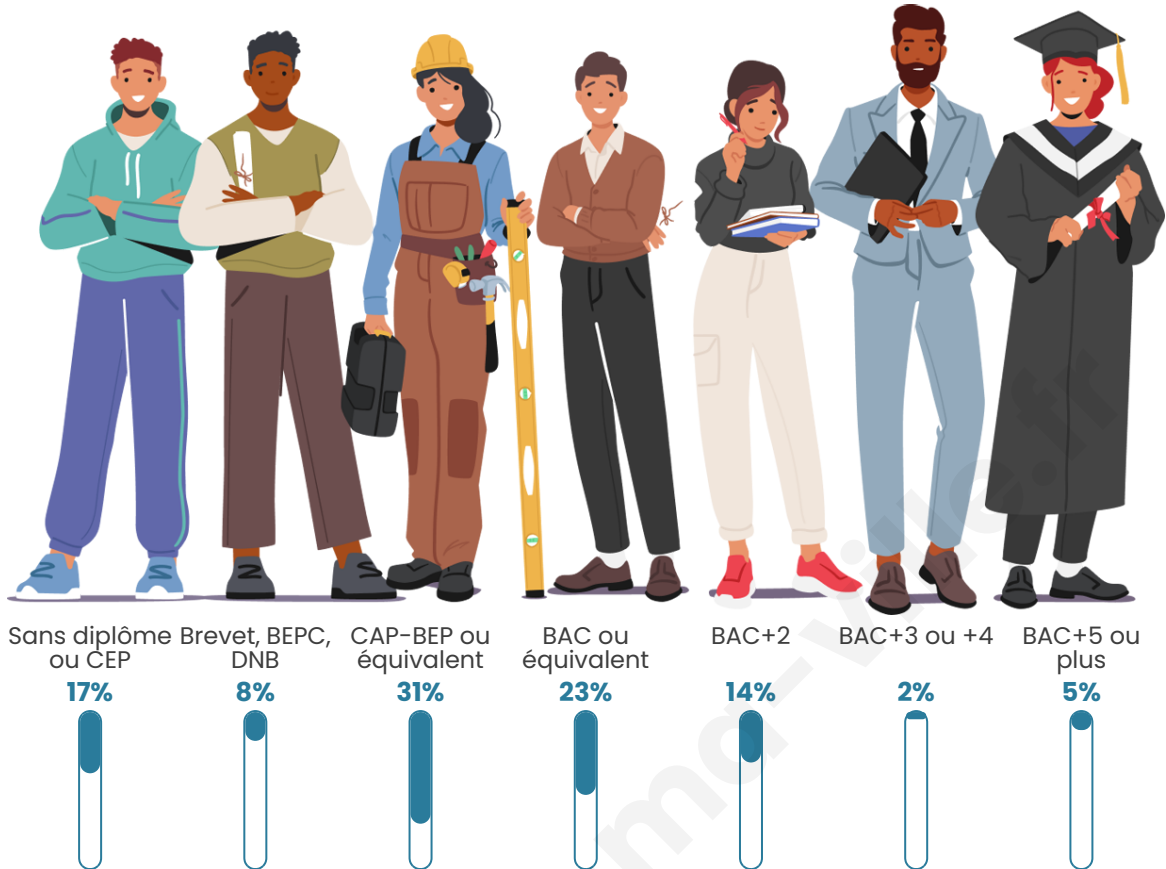
Tranche d'âge




Activité professionnelle



Niveau de diplôme









Composition des ménages



Profils électoraux

Premier tour

	Marine LE PEN	31.29 %
	Emmanuel MACRON	17.01 %
	Jean-Luc MÉLENCHON	14.29 %
	Jean LASSALLE	10.20 %
	Valérie PÉCRESSE	8.16 %
	Fabien ROUSSEL	4.08 %
	Philippe POUTOU	4.08 %
	Éric ZEMMOUR	2.72 %
	Anne HIDALGO	2.72 %
	Yannick JADOT	2.72 %
	Nicolas DUPONT-AIGNAN	2.04 %
	Nathalie ARTHAUD	0.68 %



191 inscrits

Participation : 78.53%

Votes blancs : 2.00%

Votes nuls : 0.00%

Second tour

	Emmanuel MACRON	45,52 %
	Marine LE PEN	54,48 %

191 inscrits

Participation : 79.06%

Votes blancs : 5.3%

Votes nuls : 5.96%

Sécurité



Agressions physiques / sexuelles

0



Cambriolages

0



Vols / dégradations

0



Stupéfiants

0

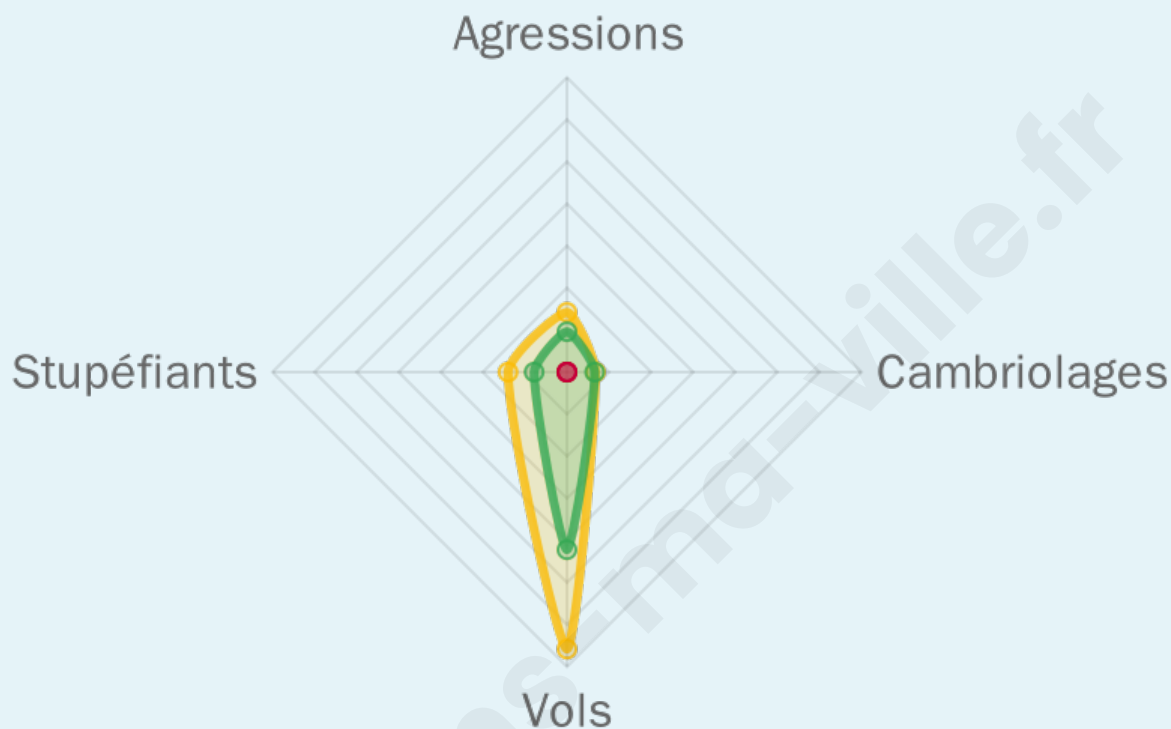
Evolution du nombre d'infractions



Pour comparer

(en proportion du nombre d'habitants)

■ Ville ■ Département ■ Région



Sources : Bases statistiques communale, départementale et régionale de la délinquance enregistrée par la police et la gendarmerie nationales selon les dernières parutions officielles de 2025 portant sur l'année 2024 ([data.gouv](https://data.gouv.fr)).

Agressions physiques / sexuelles : Violences sexuelles, coups et blessures volontaires intrafamiliaux, coups et blessures volontaires, autres coups, blessures volontaires et vols violents sans arme.

Cambriolages : Cambriolages de logements.

Vols : Vols avec armes, vols d'accessoires sur véhicules, vols dans les véhicules, vols de véhicules, vols sans violence contre des personnes, destructions, dégradations volontaires et escroqueries.

Stupéfiants : Trafic de stupéfiants dont (AFD) et usage de stupéfiants.

Services à la population



Commerce

Hypermarché	X <u>Malicorne</u> 11km
Supermarché	X <u>Saint-Éloy-les-Mines</u> 7km
Superette	X <u>Saint-Éloy-les-Mines</u> 7km
Boulangerie	X <u>Montaigut</u> 5km
Boucherie	X <u>La Crouzille</u> 5km
Restaurant	1
Garage	1
Station-service	X <u>Montaigut</u> 5km
Banque	X <u>Saint-Éloy-les-Mines</u> 7km
La poste	X <u>Montaigut</u> 5km
Coiffeur	X <u>Montaigut</u> 5km
Tabac	X <u>Néris-les-Bains</u> 12km
Bars / discothèque	X <u>La Celle</u> 4km
Bibliothèque	X <u>Commentry</u> 10km
Cinéma	X <u>Montluçon</u> 19km
Vétérinaire	X <u>Saint-Éloy-les-Mines</u> 8km



Santé

Pharmacie	X <u>Montaigut</u> 5km
Hôpital	X <u>Néris-les-Bains</u> 12km
Laboratoire d'analyses médicales	X <u>Commentry</u> 10km
Etablissement pour handicapé	X <u>Saint-Éloy-les-Mines</u> 7km
EHPA	X <u>Montaigut</u> 5km
Médecin	X <u>Saint-Éloy-les-Mines</u> 8km
Dentiste	X <u>Youx</u> 9km
Chirurgien	X <u>Néris-les-Bains</u> 12km
Dermatologue	X <u>Montluçon</u> 19km
Anesthésiste	X <u>Désertines</u> 19km
Gastro-entérologue	X <u>Montluçon</u> 19km
Gynécologue	X <u>Montluçon</u> 19km
Cancérologue	X <u>Clermont-Ferrand</u> 53km
Neurologue	X <u>Montluçon</u> 19km
Ophthalmologue	X <u>Montluçon</u> 19km
ORL	X <u>Montluçon</u> 19km
Cardiologue	X <u>Désertines</u> 19km
Pédiatre	X <u>Riom</u> 44km
Pneumologue	X <u>Désertines</u> 19km
Psychologue	X <u>Montluçon</u> 19km
Radiologue	X <u>Montluçon</u> 19km
Rhumatologue	X <u>Montluçon</u> 21km
Sage-femme	X <u>Saint-Éloy-les-Mines</u> 8km



Éducation

Crèche	X <u>Montaigut</u> 6km
Ecole maternelle Public	X <u>Saint-Éloy-les-Mines</u> 7km
Ecole maternelle Privé	X <u>Bourges</u> 100km
Ecole primaire Public	X <u>Ronnet</u> 4km
Ecole primaire Privé	X <u>Saint-Éloy-les-Mines</u> 7km
Collège Public	X <u>Saint-Éloy-les-Mines</u> 7km
Collège Privé	X <u>Saint-Éloy-les-Mines</u> 7km
Lycée Public	X <u>Durdat-Larequille</u> 6km
Lycée Privé	X <u>Montluçon</u> 19km

Sources : Base Sirene des entreprises et de leurs établissements selon les dernières parutions officielles de 2025 portant sur l'année 2024 ([data.gouv](https://data.gouv.fr)). Liste, localisation et tarifs des professionnels de santé selon les dernières parutions officielles de 2025 portant sur l'année 2024 ([opendatasoft](https://opendatasoft.com)) et FINESS Extraction du Fichier des établissements selon les dernières parutions officielles de 2025 portant sur l'année 2024 ([data.gouv](https://data.gouv.fr)). Adresse et géolocalisation des établissements d'enseignement du premier et second degrés selon les dernières parutions officielles de 2025 portant sur l'année 2024 ([data.education.gouv](https://data.education.gouv.fr))

bien-dans-ma-ville.fr

Villes autour de Ars-les-Favets

Ville	Habitants	Superficie	Pop densité	Pop active	Taux chômage	Revenu moyen	Prix immobilier
La Crouzille (1 avis)	262	18 km ²	15 h/km ²	43.1%	4.6%	19 090 €/an	869 €/m ²
Ronnet (1 avis)	162	19 km ²	9 h/km ²	46.9%	3.7%	19 540 €/an	754 €/m ²
La Celle	398	31 km ²	13 h/km ²	39.2%	3.5%	21 540 €/an	763 €/m ²
Montaigut	972	8 km ²	122 h/km ²	35.4%	3.9%	19 770 €/an	1 037 €/m ²
Arpheuilles-Saint-Priest	383	20 km ²	19 h/km ²	43.6%	1%	23 600 €/an	1 196 €/m ²
Virlet (1 avis)	270	17 km ²	16 h/km ²	44.8%	3%	20 070 €/an	1 036 €/m ²
Durdac-Larequille (2 avis)	1 280	24 km ²	53 h/km ²	45.2%	4.5%	22 540 €/an	715 €/m ²
Buxières-sous-Montaigut (1 avis)	244	10 km ²	24 h/km ²	47.1%	4.9%	23 010 €/an	1 355 €/m ²
Colombier	327	12 km ²	27 h/km ²	41.9%	3.4%	21 280 €/an	733 €/m ²
Youx (3 avis)	864	19 km ²	45 h/km ²	41.6%	5.6%	20 470 €/an	683 €/m ²
Saint-Éloy-les-Mines (8 avis)	3 480	22 km ²	158 h/km ²	35.2%	5.7%	19 310 €/an	830 €/m ²
Lapeyrouse (1 avis)	521	36 km ²	14 h/km ²	42.4%	3.6%	19 150 €/an	892 €/m ²
Commentry (7 avis)	6 017	21 km ²	287 h/km ²	38.1%	5.9%	20 330 €/an	878 €/m ²
Le Quartier (1 avis)	225	23 km ²	10 h/km ²	34.7%	7.1%	19 080 €/an	954 €/m ²
Marcillat-en-Combraille	900	35 km ²	26 h/km ²	43.2%	3.7%	21 440 €/an	921 €/m ²

bien-dans-ma-ville.fr



Vous aimez votre ville ? Notez-la !

Et faites-nous part de vos remarques constructives



Avec

BIEN dans ma **VILLE** 