



Version web

Ville de Arronnes

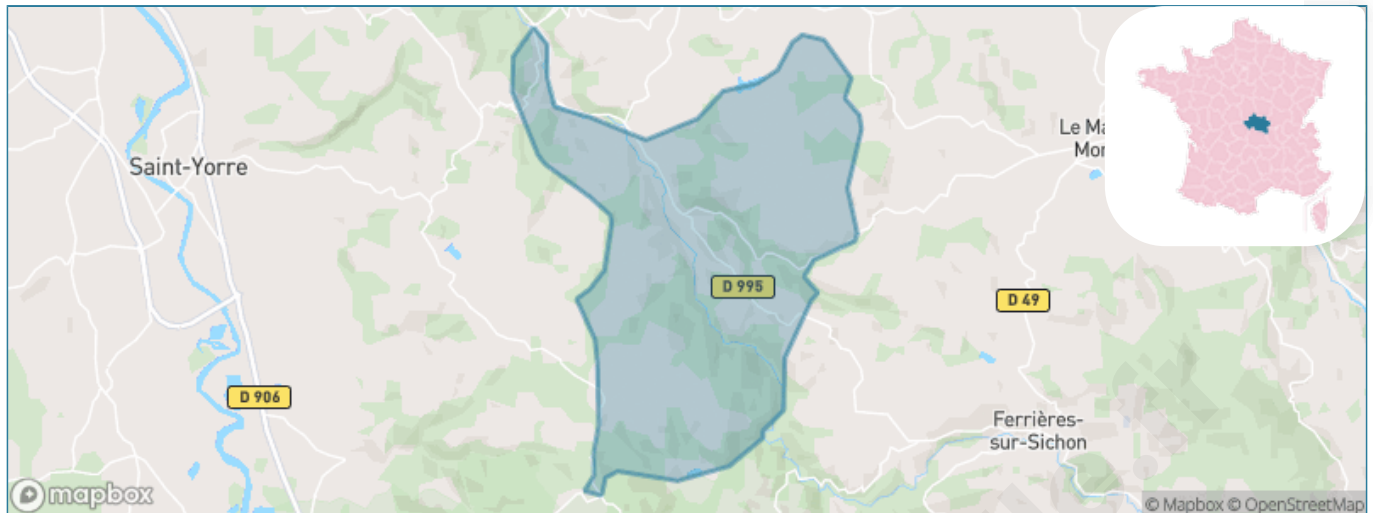
Présenté par

BIEN dans
ma **VILLE** 

Sommaire

Situation géographique	3
Statistiques sur la population	4
Evolution du nombre d'habitants	4
Tranche d'âge	5
0-14 ans	5
15-29 ans	5
30-44 ans	5
45-59 ans	5
60-74 ans	5
75-89 ans	5
90 ans et +	5
Activité professionnelle	5
Agriculteurs	5
Artisans, Commerçants	5
Cadres et sup.	5
Professions intermédiaires	5
Employé	5
Ouvrier	5
Retraité	5
Autres	5
Niveau de diplôme	6
Sans diplôme ou CEP	6
Brevet, BEPC, DNB	6
CAP-BEP ou équivalent	6
BAC ou équivalent	6
BAC+2	6
BAC+3 ou +4	6
BAC+5 ou plus	6
Composition des ménages	6
Couple sans enfant	6
Couple avec enfant(s)	6
Famille monoparentale	6
Colocation / Autre	6
Personnes seules	6
Profils électoraux	7
Premier tour	7
Sécurité	8
Evolution du nombre d'infractions	8
Pour comparer	9
Services à la population	10
Commerce	10
Éducation	10
Villes autour de Arronnes	12

Situation géographique



i Informations clés

- **Région** : Auvergne-Rhône-Alpes
- **Département** : Allier
- **Code postal** : 03250
- **Superficie** : 26 km²



Statistiques sur la population



Nombre d'habitants

378



Age moyen

46 ans



Pop active

51.1%



Taux chômage

7.7%



Pop densité

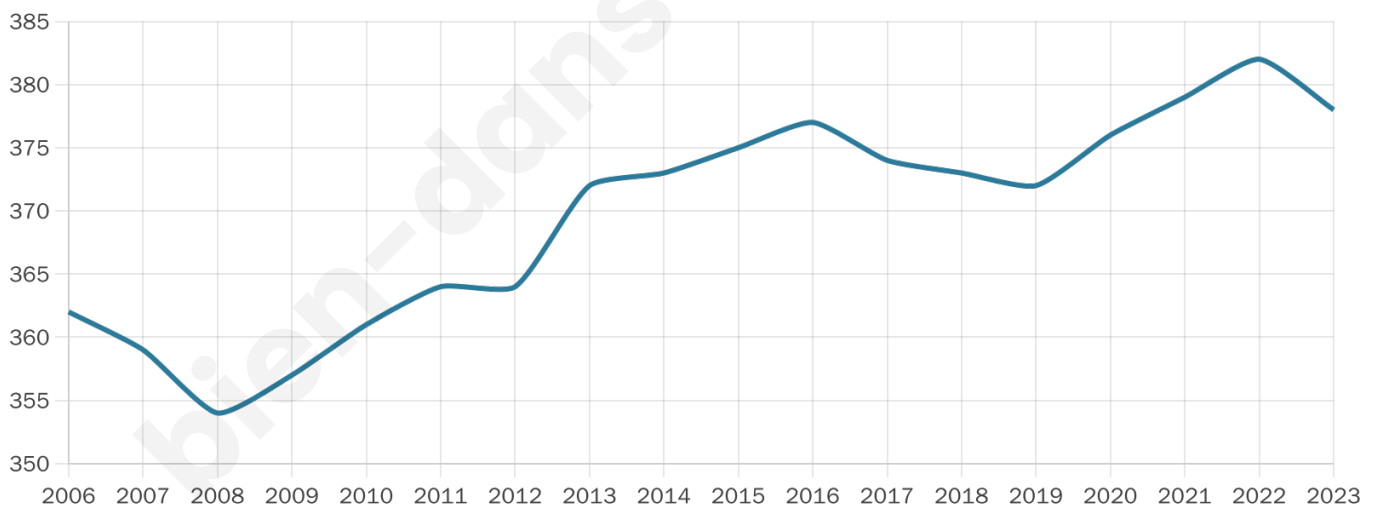
15 h/km²



Revenu moyen

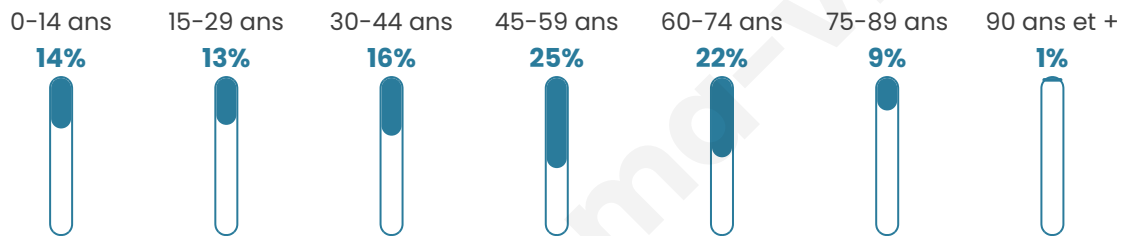
21 400 €/an

Evolution du nombre d'habitants

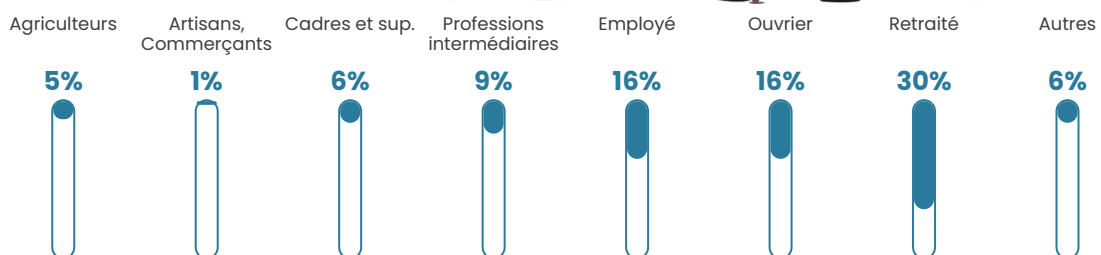


Sources : Institut national de la statistique et des études économiques (insee) selon Les dernières parutions officielles de 2024 portant sur les années 2020, 2021 et 2022.

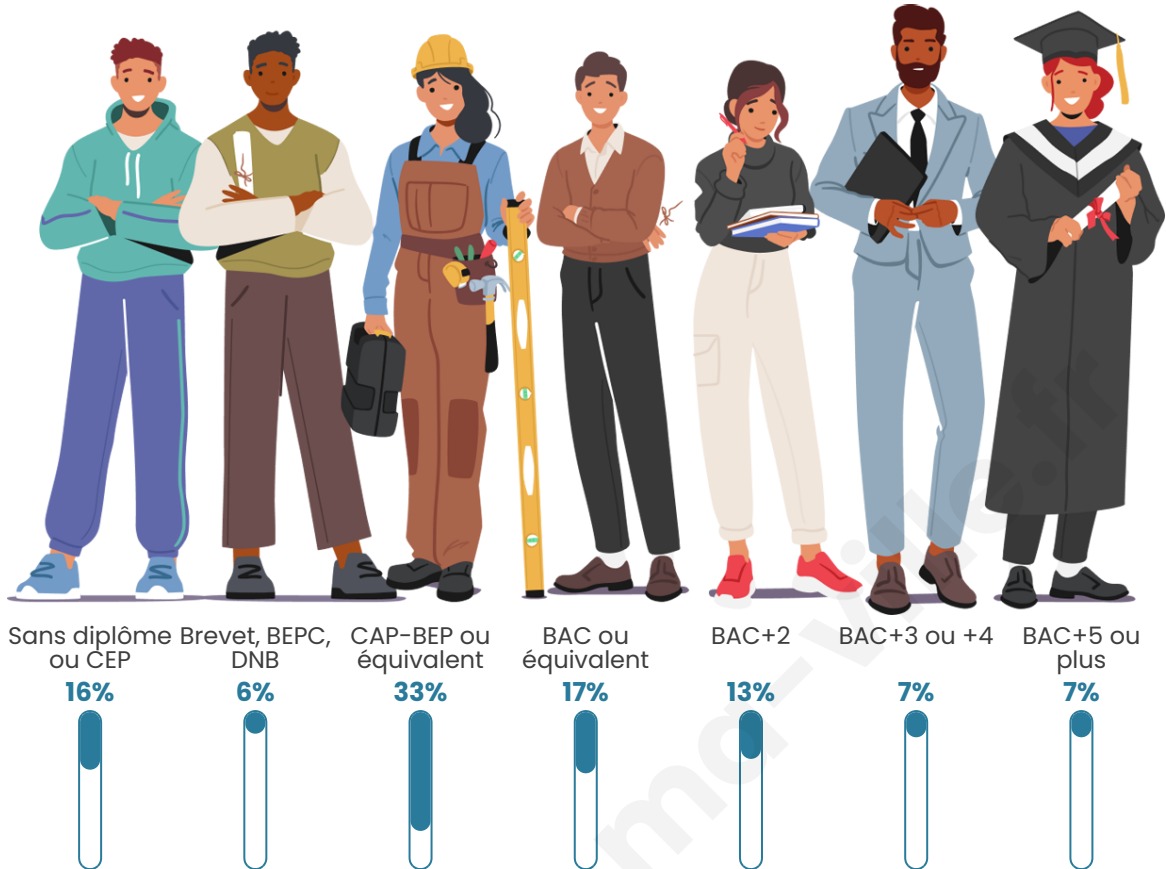
Tranche d'âge




Activité professionnelle



Niveau de diplôme















Composition des ménages



Profils électoraux

Premier tour

	Emmanuel MACRON	27.73 %
	Marine LE PEN	26.17 %
	Jean-Luc MÉLENCHON	14.84 %
	Jean LASSALLE	6.64 %
	Fabien ROUSSEL	6.25 %
	Éric ZEMMOUR	5.08 %
	Valérie PÉCRESE	4.30 %
	Yannick JADOT	3.52 %
	Nicolas DUPONT-AIGNAN	2.73 %
	Anne HIDALGO	1.17 %
	Nathalie ARTHAUD	0.78 %
	Philippe POUTOU	0.78 %



325 inscrits

Participation : 81.23%

Votes blancs : 0.38%

Votes nuls : 2.65%

Second tour

	Emmanuel MACRON	55,11 %
	Marine LE PEN	44,89 %

325 inscrits

Participation : 79.38%

Votes blancs : 8.14%

Votes nuls : 4.65%

Sécurité



Agressions physiques / sexuelles

0



Cambriolages

0



Vols / dégradations

0



Stupéfiants

0

Evolution du nombre d'infractions



Pour comparer

(en proportion du nombre d'habitants)



Sources : Bases statistiques communale, départementale et régionale de la délinquance enregistrée par la police et la gendarmerie nationales selon les dernières parutions officielles de 2025 portant sur l'année 2024 ([data.gouv](https://data.gouv.fr)).

Agressions physiques / sexuelles : Violences sexuelles, coups et blessures volontaires intrafamiliaux, coups et blessures volontaires, autres coups, blessures volontaires et vols violents sans arme.

Cambriolages : Cambriolages de logements.

Vols : Vols avec armes, vols d'accessoires sur véhicules, vols dans les véhicules, vols de véhicules, vols sans violence contre des personnes, destructions, dégradations volontaires et escroqueries.

Stupéfiants : Trafic de stupéfiants dont (AFD) et usage de stupéfiants.

Services à la population



Commerce

Hypermarché	X <u>Bellerive-sur-Allier</u> 13km
Supermarché	X <u>Le Mayet-de-Montagne</u> 7km
Superette	X <u>Busset</u> 4km
Boulangerie	X <u>Busset</u> 4km
Boucherie	X <u>Le Mayet-de-Montagne</u> 8km
Restaurant	X <u>Busset</u> 4km
Garage	X <u>Busset</u> 3km
Station-service	X <u>Saint-Yorre</u> 8km
Banque	X <u>Le Mayet-de-Montagne</u> 8km
La poste	X <u>Hauterive</u> 10km
Coiffeur	X <u>Molles</u> 5km
Tabac	X <u>Saint-Priest-Bramefant</u> 10km
Bars / discothèque	X <u>La Chapelle</u> 4km
Bibliothèque	X <u>Nizerolles</u> 7km
Cinéma	X <u>Vichy</u> 11km
Vétérinaire	X <u>Lachaux</u> 8km



Santé

Pharmacie	X <u>Le Mayet-de-Montagne</u> 7km
Hôpital	X <u>Vichy</u> 12km
Laboratoire d'analyses médicales	X <u>Cusset</u> 11km
Etablissement pour handicapé	X <u>Cusset</u> 12km
EHPA	X <u>Le Mayet-de-Montagne</u> 8km
Médecin	X <u>Le Mayet-de-Montagne</u> 8km
Dentiste	X <u>Le Mayet-de-Montagne</u> 7km
Chirurgien	X <u>Vichy</u> 12km
Dermatologue	X <u>Vichy</u> 12km
Anesthésiste	X <u>Vichy</u> 12km
Gastro-entérologue	X <u>Vichy</u> 12km
Gynécologue	X <u>Saint-Yorre</u> 8km
Cancérologue	X <u>Clermont-Ferrand</u> 47km
Neurologue	X <u>Vichy</u> 15km
Ophtalmologue	X <u>Cusset</u> 11km
ORL	X <u>Vichy</u> 14km
Cardiologue	X <u>Vichy</u> 12km
Pédiatre	X <u>Bellerive-sur-Allier</u> 13km
Pneumologue	X <u>Vichy</u> 12km
Psychologue	X <u>Vichy</u> 12km
Radiologue	X <u>Vichy</u> 12km
Rhumatologue	X <u>Vichy</u> 12km
Sage-femme	X <u>Saint-Yorre</u> 8km



Éducation

Crèche	X <u>La Chapelle</u> 2km
Ecole maternelle Public	X <u>Saint-Yorre</u> 8km
Ecole maternelle Privé	X <u>Montbrison</u> 64km
Ecole primaire Public	1
Ecole primaire Privé	X <u>Cusset</u> 11km
Collège Public	X <u>Le Mayet-de-Montagne</u> 7km
Collège Privé	X <u>Cusset</u> 11km
Lycée Public	X <u>Cusset</u> 11km
Lycée Privé	X <u>Le Mayet-de-Montagne</u> 8km

Sources : Base Sirene des entreprises et de leurs établissements selon les dernières parutions officielles de 2025 portant sur l'année 2024 ([data.gouv](https://data.gouv.fr)). Liste, localisation et tarifs des professionnels de santé selon les dernières parutions officielles de 2025 portant sur l'année

2024 ([opendatasoft](#)) et FINISS Extraction du Fichier des établissements selon les dernières parutions officielles de 2025 portant sur l'année 2024 ([data.gouv](#)). Adresse et géolocalisation des établissements d'enseignement du premier et second degrés selon les dernières parutions officielles de 2025 portant sur l'année 2024 ([data.education.gouv](#))

bien-dans-ma-ville.fr

Villes autour de Arronnes

Ville	Habitants	Superficie	Pop densité	Pop active	Taux chômage	Revenu moyen	Prix immobilier
Molles	904	26 km ²	35 h/km ²	51%	2.4%	23 100 €/an	917 €/m ²
Busset (1 avis)	850	37 km ²	23 h/km ²	46.2%	5.1%	23 160 €/an	1 274 €/m ²
La Chapelle	399	21 km ²	19 h/km ²	42.1%	2.3%	21 990 €/an	1 129 €/m ²
Nizerolles	282	17 km ²	17 h/km ²	49.3%	3.2%	18 970 €/an	858 €/m ²
Ferrières-sur-Sichon	496	38 km ²	13 h/km ²	40.9%	5.4%	20 330 €/an	385 €/m ²
Mariol	679	9 km ²	75 h/km ²	47.6%	5.3%	22 640 €/an	1 003 €/m ²
Saint-Yorre (2 avis)	2 641	6 km ²	440 h/km ²	41.2%	3.9%	21 180 €/an	1 359 €/m ²
Le Mayet-de-Montagne (2 avis)	1 383	29 km ²	48 h/km ²	37.7%	5.3%	19 350 €/an	972 €/m ²
Lachaux	273	22 km ²	12 h/km ²	42.1%	9.5%	20 650 €/an	661 €/m ²
Ris	718	15 km ²	48 h/km ²	42.5%	6.7%	20 000 €/an	1 195 €/m ²
Hauterive (1 avis)	1 186	8 km ²	148 h/km ²	45.8%	4.5%	22 750 €/an	952 €/m ²
Le Vernet (1 avis)	1 919	10 km ²	192 h/km ²	43.6%	3.4%	25 620 €/an	1 010 €/m ²
Isserpent	560	26 km ²	22 h/km ²	46.1%	3.8%	20 450 €/an	956 €/m ²
Châtel-Montagne (1 avis)	326	36 km ²	9 h/km ²	41.1%	7.7%	17 980 €/an	1 153 €/m ²
Saint-Clément	284	26 km ²	11 h/km ²	39.4%	6%	18 430 €/an	896 €/m ²

bien-dans-ma-ville.fr



Vous aimez votre ville ? Notez-la !

Et faites-nous part de vos remarques constructives



Avec

BIEN dans ma **VILLE** 