



Version web

Ville de Arrigas

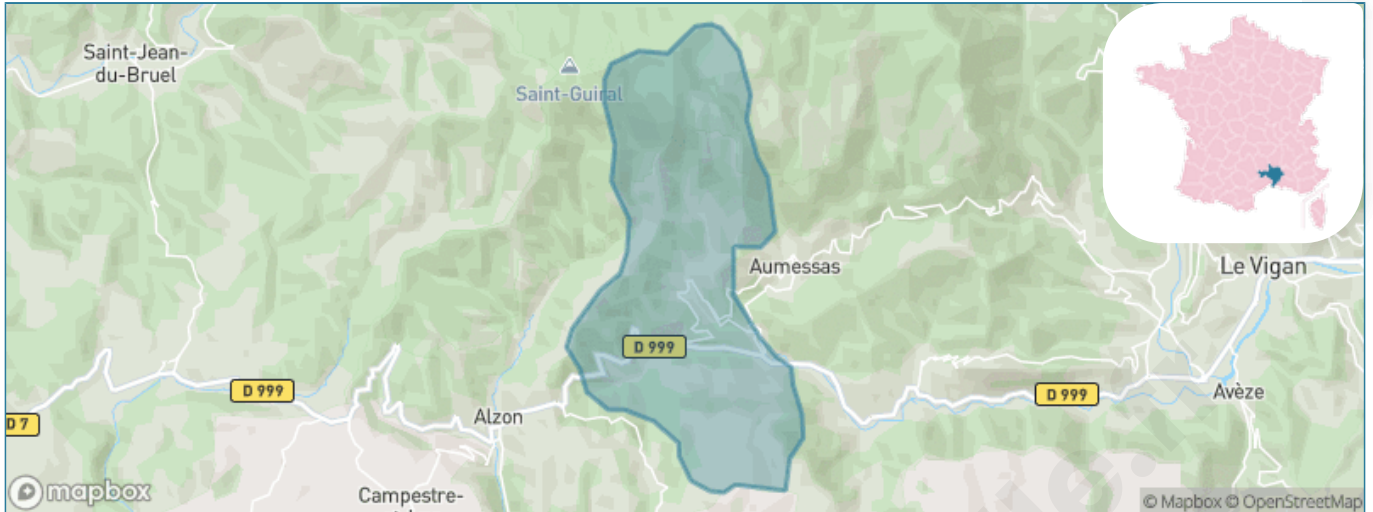
Présenté par

BIEN dans
ma **VILLE** 

Sommaire

Situation géographique	3
Statistiques sur la population	4
Evolution du nombre d'habitants	4
Tranche d'âge	5
0-14 ans	5
15-29 ans	5
30-44 ans	5
45-59 ans	5
60-74 ans	5
75-89 ans	5
90 ans et +	5
Activité professionnelle	5
Agriculteurs	5
Artisans, Commerçants	5
Cadres et sup.	5
Professions intermédiaires	5
Employé	5
Ouvrier	5
Retraité	5
Autres	5
Niveau de diplôme	6
Sans diplôme ou CEP	6
Brevet, BEPC, DNB	6
CAP-BEP ou équivalent	6
BAC ou équivalent	6
BAC+2	6
BAC+3 ou +4	6
BAC+5 ou plus	6
Composition des ménages	6
Couple sans enfant	6
Couple avec enfant(s)	6
Famille monoparentale	6
Colocation / Autre	6
Personnes seules	6
Profils électoraux	7
Premier tour	7
Sécurité	9
Evolution du nombre d'infractions	9
Pour comparer	10
Services à la population	11
Commerce	11
Éducation	11
Villes autour de Arrigas	12

Situation géographique



i Informations clés

- **Région** : Occitanie
- **Département** : Gard
- **Code postal** : 30770
- **Superficie** : 20 km²



Statistiques sur la population



Nombre d'habitants

219



Age moyen

50 ans



Pop active

45.7%



Taux chômage

15%



Pop densité

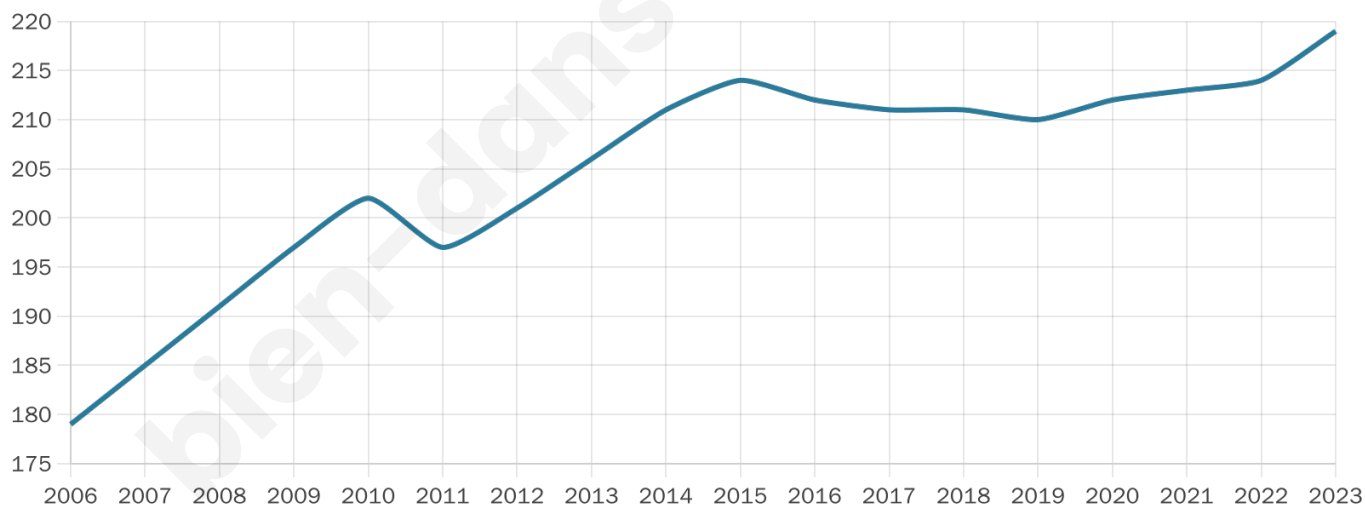
11 h/km²



Revenu moyen

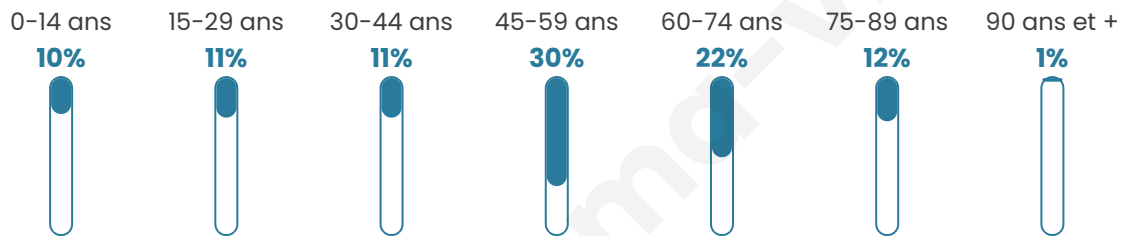
21 030 €/an

Evolution du nombre d'habitants

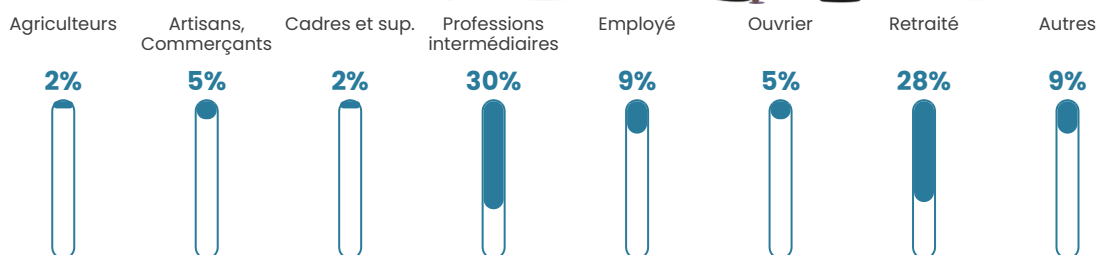


Sources : Institut national de la statistique et des études économiques (insee) selon Les dernières parutions officielles de 2024 portant sur les années 2020, 2021 et 2022.


Tranche d'âge




Activité professionnelle



Niveau de diplôme















Composition des ménages





Profils électoraux

Premier tour

	Emmanuel MACRON	27.84 %
	Jean-Luc MÉLENCHON	26.70 %
	Marine LE PEN	19.89 %
	Éric ZEMMOUR	7.39 %
	Jean LASSALLE	3.98 %
	Yannick JADOT	3.98 %
	Nicolas DUPONT- AIGNAN	3.41 %
	Anne HIDALGO	2.27 %
	Valérie PÉCRESSSE	2.27 %
	Fabien ROUSSEL	1.70 %
	Philippe POUTOU	0.57 %
	Nathalie ARTHAUD	0.00 %

210 inscrits

Participation : 86.67%
Votes blancs : 3.30%
Votes nuls : 0.00%

Second tour



Emmanuel
MACRON

59,4 %



Marine LE PEN

40,6 %

210 inscrits

Participation : 79.52%
Votes blancs : 17.37%
Votes nuls : 2.99%

bien-dans-ma-ville.fr

Sécurité



Agressions physiques / sexuelles

0



Cambriolages

0



Vols / dégradations

0



Stupéfiants

0

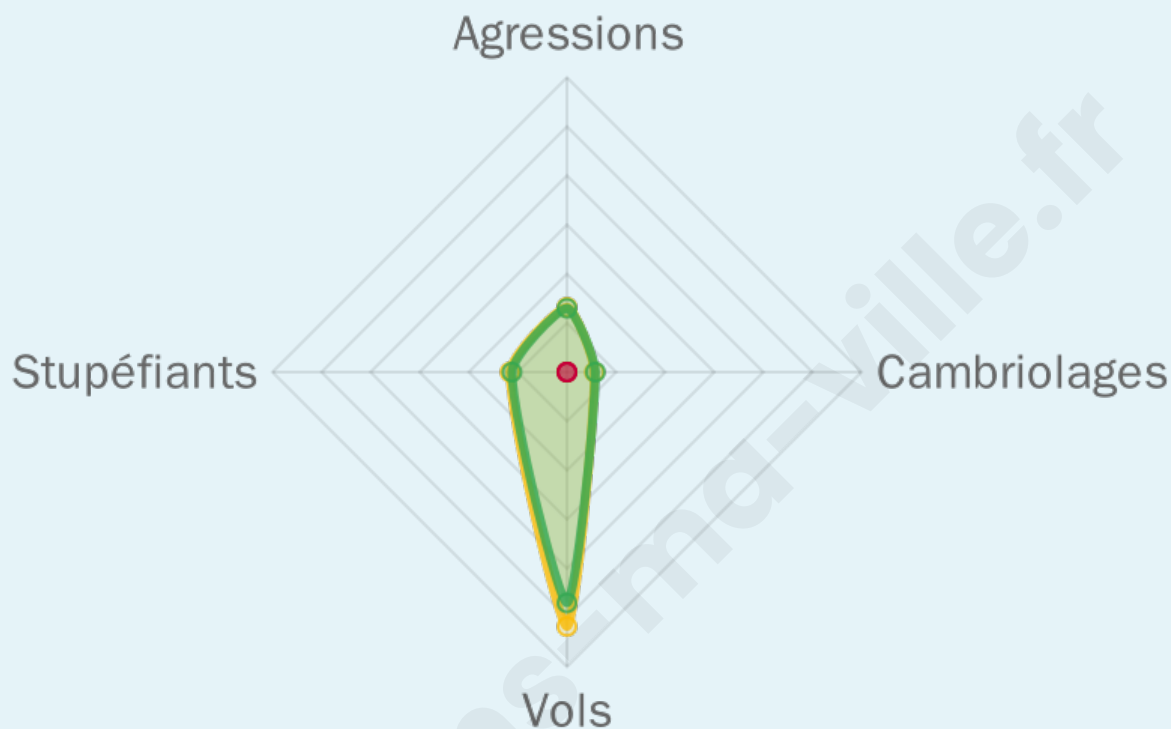
Evolution du nombre d'infractions



Pour comparer

(en proportion du nombre d'habitants)

■ Ville ■ Département ■ Région



Sources : Bases statistiques communale, départementale et régionale de la délinquance enregistrée par la police et la gendarmerie nationales selon les dernières parutions officielles de 2025 portant sur l'année 2024 ([data.gouv](https://data.gouv.fr)).

Agressions physiques / sexuelles : Violences sexuelles, coups et blessures volontaires intrafamiliaux, coups et blessures volontaires, autres coups, blessures volontaires et vols violents sans arme.

Cambriolages : Cambriolages de logements.

Vols : Vols avec armes, vols d'accessoires sur véhicules, vols dans les véhicules, vols de véhicules, vols sans violence contre des personnes, destructions, dégradations volontaires et escroqueries.

Stupéfiants : Trafic de stupéfiants dont (AFD) et usage de stupéfiants.

Services à la population



Commerce

Hypermarché	X Le Vigan 10km
Supermarché	X Avèze 9km
Superette	1
Boulangerie	X Arre 3km
Boucherie	X Bez-et-Esparon 5km
Restaurant	X Blandas 6km
Garage	X Bréau-Mars 7km
Station-service	X Avèze 9km
Banque	X Le Vigan 10km
La poste	X Molières-Cavaillac 8km
Coiffeur	X Bez-et-Esparon 4km
Tabac	X Le Vigan 10km
Bars / discothèque	X Aumessas 2km
Bibliothèque	X Lodève 31km
Cinéma	X Molières-Cavaillac 8km
Vétérinaire	X Le Vigan 9km



Santé

Pharmacie	X Arre 3km
Hôpital	X Le Vigan 9km
Laboratoire d'analyses médicales	X Le Vigan 10km
Etablissement pour handicapé	X Molières-Cavaillac 8km
EHPA	X Le Vigan 10km
Médecin	X Bez-et-Esparon 4km
Dentiste	X Le Vigan 10km
Chirurgien	X Ganges 18km
Dermatologue	X Lodève 32km
Anesthésiste	X Ganges 18km
Gastro-entérologue	X Ganges 18km
Gynécologue	X Le Vigan 10km
Cancérologue	X Castelnau-le-Lez 51km
Neurologue	X Lodève 31km
Ophthalmologue	X Ganges 19km
ORL	X Ganges 18km
Cardiologue	X Ganges 19km
Pédiatre	X Monoblet 32km
Pneumologue	X Lasalle 31km
Psychologue	X Le Vigan 10km
Radiologue	X Lodève 31km
Rhumatologue	X Ganges 20km
Sage-femme	X Le Vigan 10km



Éducation

Crèche	X Aumessas 4km
Ecole maternelle Public	X Aumessas 2km
Ecole maternelle Privé	X Frontignan 63km
Ecole primaire Public	X Arre 3km
Ecole primaire Privé	X Le Vigan 10km
Collège Public	X Le Vigan 9km
Collège Privé	X Ganges 19km
Lycée Public	X Le Vigan 9km
Lycée Privé	X Ganges 19km

Sources : Base Sirene des entreprises et de leurs établissements selon les dernières parutions officielles de 2025 portant sur l'année 2024 ([data.gouv](#)). Liste, localisation et tarifs des professionnels de santé selon les dernières parutions officielles de 2025 portant sur l'année 2024 ([opendatasoft](#)) et FINISS Extraction du Fichier des établissements selon les dernières parutions officielles de 2025 portant sur l'année 2024 ([data.gouv](#)). Adresse et géolocalisation des établissements d'enseignement du premier et second degrés selon les dernières parutions officielles de 2025 portant sur l'année 2024 ([data.education.gouv](#))

Villes autour de Arrigas

Ville	Habitants	Superficie	Pop densité	Pop active	Taux chômage	Revenu moyen	Prix immobilier
Aumessas	263	21 km ²	13 h/km ²	30.4%	4.9%	16 910 €/an	1 064 €/m ²
Bez-et-Esparon	335	8 km ²	42 h/km ²	39.7%	8.4%	20 300 €/an	1 492 €/m ²
Alzon	194	27 km ²	7 h/km ²	36.1%	4.6%	17 310 €/an	1 424 €/m ²
Arre	252	7 km ²	36 h/km ²	51.6%	3.2%	17 930 €/an	1 098 €/m ²
Campestre-et-Luc	163	38 km ²	4 h/km ²	33.1%	8%	14 830 €/an	1 381 €/m ²
Molières-Cavaillac	905	7 km ²	129 h/km ²	38.8%	4.6%	21 640 €/an	1 308 €/m ²
Bréau-Mars	689	28 km ²	25 h/km ²	38.2%	6.5%	19 710 €/an	1 466 €/m ²
Blandas (1 avis)	143	37 km ²	4 h/km ²	30.8%	3.5%	18 780 €/an	1 765 €/m ²
Aulas	456	2 km ²	228 h/km ²	41.4%	6.8%	19 900 €/an	1 482 €/m ²
Avèze	1 053	4 km ²	263 h/km ²	42.4%	6.6%	19 750 €/an	1 630 €/m ²
Le Vigan (9 avis)	3 863	17 km ²	227 h/km ²	36.2%	8.6%	18 020 €/an	1 289 €/m ²
Vissec	68	21 km ²	3 h/km ²	48.5%	10.3%	NC	631 €/m ²
Sauclières	188	38 km ²	5 h/km ²	43.6%	2.1%	21 680 €/an	1 468 €/m ²
Dourbies	177	60 km ²	3 h/km ²	35%	5.6%	20 960 €/an	1 265 €/m ²
Montdardier	209	35 km ²	6 h/km ²	36.8%	6.7%	19 410 €/an	1 211 €/m ²

bien-dans-ma-ville.fr



Vous aimez votre ville ? Notez-la !

Et faites-nous part de vos remarques constructives



Avec

BIEN dans ma **VILLE** 