



Version web

# Ville de Arraute-Charritte

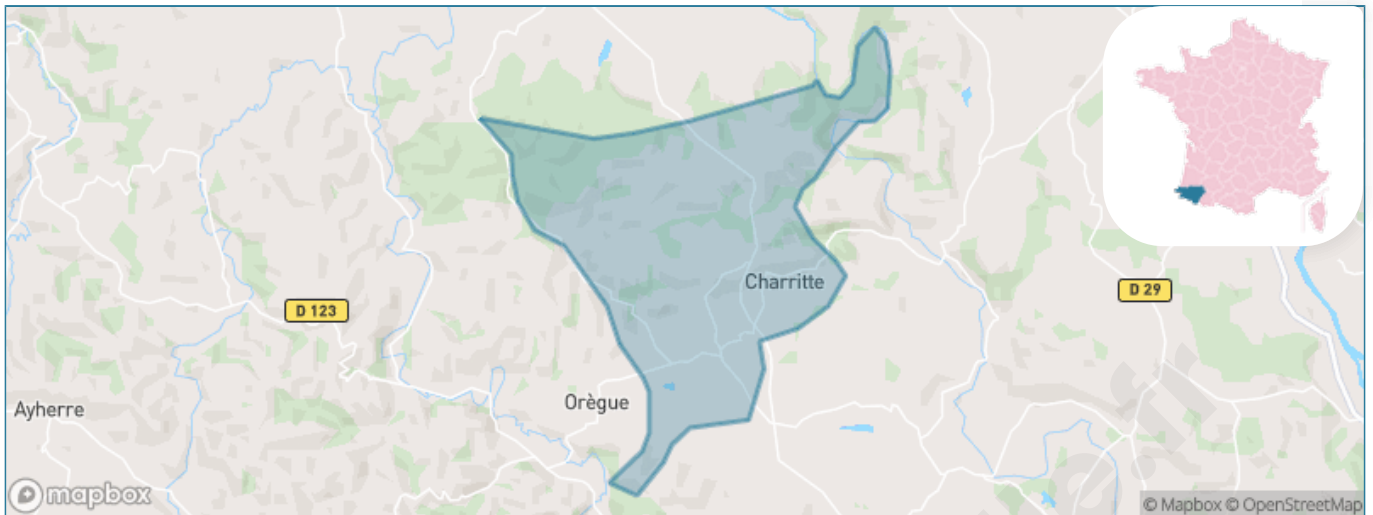
Présenté par

**BIEN** dans  
ma **VILLE** 

# Sommaire

Situation géographique .....	3
Statistiques sur la population .....	4
Evolution du nombre d'habitants .....	4
Tranche d'âge .....	5
0-14 ans .....	5
15-29 ans .....	5
30-44 ans .....	5
45-59 ans .....	5
60-74 ans .....	5
75-89 ans .....	5
90 ans et + .....	5
Activité professionnelle .....	5
Agriculteurs .....	5
Artisans, Commerçants .....	5
Cadres et sup. ....	5
Professions intermédiaires .....	5
Employé .....	5
Ouvrier .....	5
Retraité .....	5
Autres .....	5
Niveau de diplôme .....	6
Sans diplôme ou CEP .....	6
Brevet, BEPC, DNB .....	6
CAP-BEP ou équivalent .....	6
BAC ou équivalent .....	6
BAC+2 .....	6
BAC+3 ou +4 .....	6
BAC+5 ou plus .....	6
Composition des ménages .....	6
Couple sans enfant .....	6
Couple avec enfant(s) .....	6
Famille monoparentale .....	6
Colocation / Autre .....	6
Personnes seules .....	6
Profils électoraux .....	7
Premier tour .....	7
Sécurité .....	8
Evolution du nombre d'infractions .....	8
Pour comparer .....	9
Services à la population .....	10
Commerce .....	10
Éducation .....	10
Villes autour de Arraute-Charritte .....	11

# Situation géographique



## i Informations clés

- **Région** : Nouvelle-Aquitaine
- **Département** : Pyrénées-Atlantiques
- **Code postal** : 64120
- **Superficie** : 22 km<sup>2</sup>



# Statistiques sur la population



Nombre d'habitants

**440**



Age moyen

**43 ans**



Pop active

**45.5%**



Taux chômage

**6.6%**



Pop densité

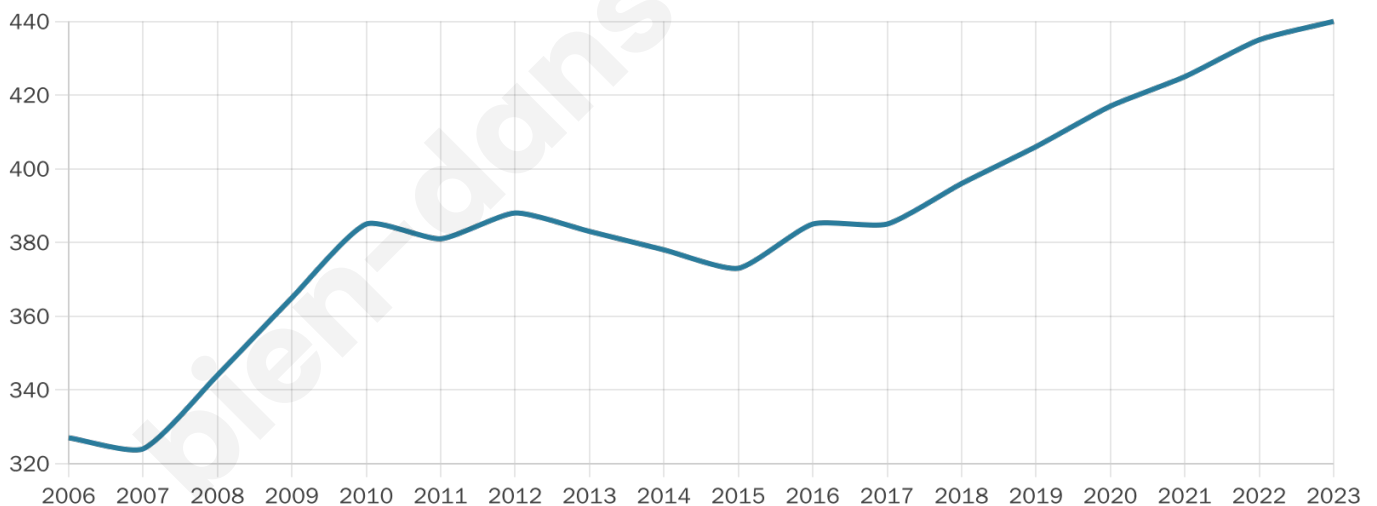
**20 h/km<sup>2</sup>**



Revenu moyen

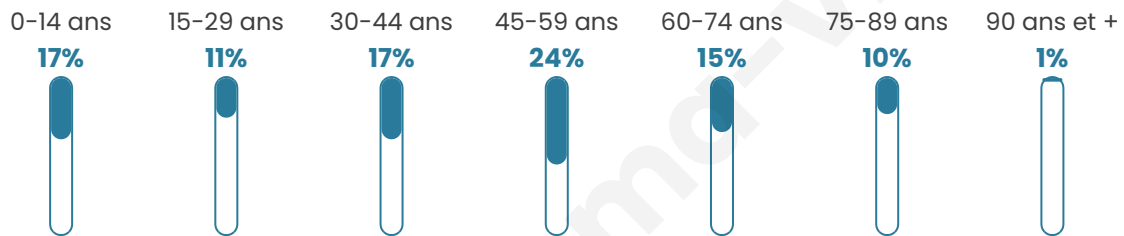
**20 880 €/an**

## Evolution du nombre d'habitants

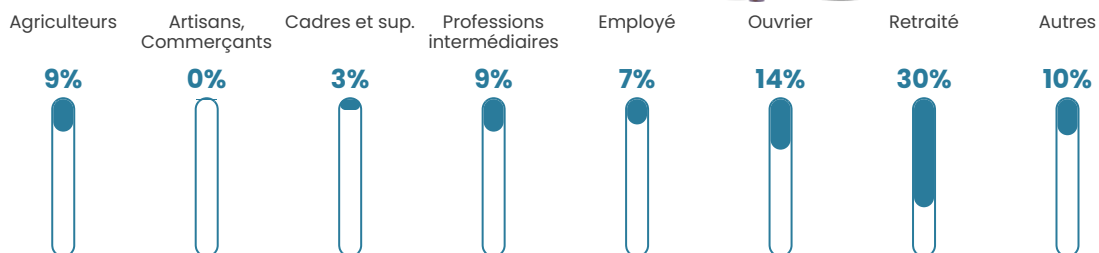


Sources : Institut national de la statistique et des études économiques (insee) selon Les dernières parutions officielles de 2024 portant sur les années 2020, 2021 et 2022.


## Tranche d'âge



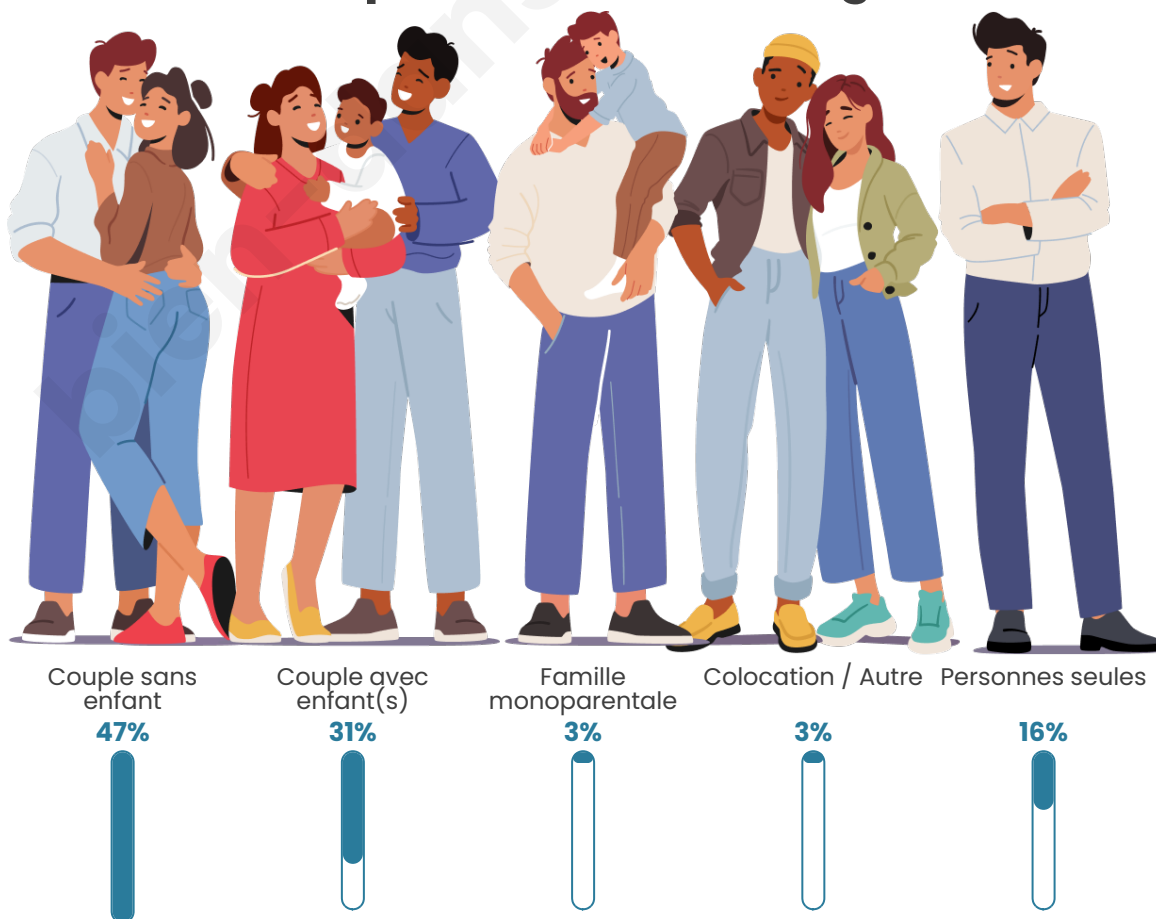
## Activité professionnelle



## Niveau de diplôme







## Composition des ménages



# Profils électoraux

## Premier tour

	Jean LASSALLE	26.29 %
	Jean-Luc MÉLENCHON	20.72 %
	Emmanuel MACRON	18.33 %
	Marine LE PEN	17.13 %
	Valérie PÉCRESSE	5.98 %
	Yannick JADOT	4.78 %
	Fabien ROUSSEL	2.39 %
	Éric ZEMMOUR	2.39 %
	Nicolas DUPONT-AIGNAN	1.20 %
	Philippe POUTOU	0.80 %
	Nathalie ARTHAUD	0.00 %
	Anne HIDALGO	0.00 %



### 330 inscrits

Participation : 76.67%

Votes blancs : 0.79%

Votes nuls : 0.00%

## Second tour

	Emmanuel MACRON	58,37 %
	Marine LE PEN	41,63 %

### 330 inscrits

Participation : 73.03%

Votes blancs : 9.54%

Votes nuls : 3.73%

# Sécurité



Agressions physiques / sexuelles

0



Cambriolages

0



Vols / dégradations

0



Stupéfiants

0

## Evolution du nombre d'infractions



## Pour comparer

(en proportion du nombre d'habitants)



Sources : Bases statistiques communale, départementale et régionale de la délinquance enregistrée par la police et la gendarmerie nationales selon les dernières parutions officielles de 2025 portant sur l'année 2024 ([data.gouv](https://data.gouv.fr)).

Agressions physiques / sexuelles : Violences sexuelles, coups et blessures volontaires intrafamiliaux, coups et blessures volontaires, autres coups, blessures volontaires et vols violents sans arme.

Cambriolages : Cambriolages de logements.

Vols : Vols avec armes, vols d'accessoires sur véhicules, vols dans les véhicules, vols de véhicules, vols sans violence contre des personnes, destructions, dégradations volontaires et escroqueries.

Stupéfiants : Trafic de stupéfiants dont (AFD) et usage de stupéfiants.

# Services à la population



## Commerce

Hypermarché	X <a href="#">Cauneille</a> 16km
Supermarché	X <a href="#">Amendeuix-Oneix</a> 9km
Superette	X <a href="#">Isturits</a> 8km
Boulangerie	X <a href="#">Labastide-Villefranche</a> 9km
Boucherie	X <a href="#">Auterrive</a> 11km
Restaurant	X <a href="#">Arancou</a> 6km
Garage	X <a href="#">Masparraute</a> 2km
Station-service	X <a href="#">Amendeuix-Oneix</a> 8km
Banque	X <a href="#">Bidache</a> 8km
La poste	X <a href="#">Saint-Palais</a> 10km
Coiffeur	1
Tabac	X <a href="#">Sauveterre-de-Béarn</a> 13km
Bars / discothèque	X <a href="#">Garris</a> 7km
Bibliothèque	X <a href="#">Hasparren</a> 17km
Cinéma	X <a href="#">Beyrie-sur-Joyeuse</a> 9km
Vétérinaire	X <a href="#">Béguios</a> 5km



## Santé

Pharmacie	X <a href="#">Saint-Palais</a> 10km
Hôpital	X <a href="#">Saint-Palais</a> 10km
Laboratoire d'analyses médicales	X <a href="#">Saint-Palais</a> 10km
Etablissement pour handicapé	X <a href="#">Luxe-Sumberraute</a> 6km
EHPA	X <a href="#">Isturits</a> 9km
Médecin	X <a href="#">Saint-Palais</a> 9km
Dentiste	X <a href="#">Saint-Palais</a> 9km
Chirurgien	X <a href="#">Armendarits</a> 12km
Dermatologue	X <a href="#">Salies-de-Béarn</a> 17km
Anesthésiste	X <a href="#">Cambo-les-Bains</a> 25km
Gastro-entérologue	X <a href="#">Saint-Palais</a> 10km
Gynécologue	X <a href="#">Peyrehorade</a> 16km
Cancérologue	X <a href="#">Bayonne</a> 30km
Neurologue	X <a href="#">Saint-Palais</a> 10km
Ophthalmologue	X <a href="#">Saint-Palais</a> 10km
ORL	X <a href="#">Saint-Palais</a> 10km
Cardiologue	X <a href="#">Saint-Palais</a> 9km
Pédiatre	X <a href="#">Orthez</a> 28km
Pneumologue	X <a href="#">Cambo-les-Bains</a> 25km
Psychologue	X <a href="#">Mouguerre</a> 26km
Radiologue	X <a href="#">Saint-Palais</a> 10km
Rhumatologue	X <a href="#">Orthez</a> 28km
Sage-femme	X <a href="#">Bidache</a> 10km



## Éducation

Crèche	X <a href="#">Méharin</a> 8km
Ecole maternelle Public	X <a href="#">Méharin</a> 8km
Ecole maternelle Privé	X <a href="#">La Brède</a> 151km
Ecole primaire Public	1
Ecole primaire Privé	X <a href="#">Orègue</a> 7km
Collège Public	X <a href="#">Bidache</a> 10km
Collège Privé	X <a href="#">Orègue</a> 7km
Lycée Public	X <a href="#">Peyrehorade</a> 17km
Lycée Privé	X <a href="#">Saint-Palais</a> 10km

Sources : Base Sirene des entreprises et de leurs établissements selon les dernières parutions officielles de 2025 portant sur l'année 2024 ([data.gouv](#)). Liste, localisation et tarifs des professionnels de santé selon les dernières parutions officielles de 2025 portant sur l'année 2024 ([opendatasoft](#)) et FINISS Extraction du Fichier des établissements selon les dernières parutions officielles de 2025 portant sur l'année 2024 ([data.gouv](#)). Adresse et géolocalisation des établissements d'enseignement du premier et second degrés selon les dernières parutions officielles de 2025 portant sur l'année 2024 ([data.education.gouv](#))

## Villes autour de Arraute-Charritte

Ville	Habitants	Superficie	Pop densité	Pop active	Taux chômage	Revenu moyen	Prix immobilier
Masparraute	264	8 km <sup>2</sup>	33 h/km <sup>2</sup>	47%	3.4%	19 740 €/an	571 €/m <sup>2</sup>
Orègue	531	36 km <sup>2</sup>	15 h/km <sup>2</sup>	45.8%	2.6%	19 250 €/an	1 042 €/m <sup>2</sup>
Amorots-Succos	219	15 km <sup>2</sup>	15 h/km <sup>2</sup>	47.5%	0.5%	21 320 €/an	NC
Labets-Biscay	144	8 km <sup>2</sup>	18 h/km <sup>2</sup>	47.9%	2.8%	20 370 €/an	NC
Arancou	187	5 km <sup>2</sup>	37 h/km <sup>2</sup>	41.2%	4.3%	20 110 €/an	585 €/m <sup>2</sup>
Ilharre	147	10 km <sup>2</sup>	15 h/km <sup>2</sup>	36.7%	2%	22 420 €/an	NC
Béguios	259	11 km <sup>2</sup>	24 h/km <sup>2</sup>	50.6%	3.1%	23 500 €/an	819 €/m <sup>2</sup>
Luxe-Sumberraute	385	8 km <sup>2</sup>	48 h/km <sup>2</sup>	51.2%	2.9%	23 350 €/an	1 935 €/m <sup>2</sup>
Gabat	274	8 km <sup>2</sup>	34 h/km <sup>2</sup>	46.4%	3.6%	23 140 €/an	2 007 €/m <sup>2</sup>
Garris	320	3 km <sup>2</sup>	107 h/km <sup>2</sup>	38.1%	2.8%	22 570 €/an	1 821 €/m <sup>2</sup>
Amendeuix-Oneix	472	7 km <sup>2</sup>	67 h/km <sup>2</sup>	41.1%	1.5%	23 030 €/an	1 361 €/m <sup>2</sup>
Méharin	274	12 km <sup>2</sup>	23 h/km <sup>2</sup>	51.1%	3.3%	20 370 €/an	1 378 €/m <sup>2</sup>
Labastide-Villefranche	343	15 km <sup>2</sup>	23 h/km <sup>2</sup>	42.6%	5.2%	18 250 €/an	1 498 €/m <sup>2</sup>
Arbouet-Sussaute	313	14 km <sup>2</sup>	22 h/km <sup>2</sup>	41.9%	1.9%	22 630 €/an	2 292 €/m <sup>2</sup>
Isturits	537	13 km <sup>2</sup>	41 h/km <sup>2</sup>	42.6%	3.4%	23 050 €/an	2 471 €/m <sup>2</sup>

bien-dans-ma-ville.fr



# **Vous aimez votre ville ? Notez-la !**

Et faites-nous part de vos remarques constructives



Avec

**BIEN** dans ma **VILLE** 